



ROMÂNIA
Municipiul Bucuresti
Primăria Sector 2



www.ps2.ro - Strada Chiristigiilor nr. 11-13, Tel: +(4021) 209.60.00 Fax: +(4021) 252.80.39

Proiect

HOTĂRÂRE

*privind regenerarea și monitorizarea aliniamentelor stradale în Sectorul 2
al Municipiului București*

Consiliul Local al Sectorului 2 al Municipiului București, ales în condițiile stabilite de Legea nr. 115 din 2015 pentru alegerea autorităților administrației publice locale, pentru modificarea Legii administrației publice locale nr. 215/2001, precum și pentru modificarea și completarea Legii nr. 393/2004 privind Statutul aleșilor locali;

Analizând:

- Expunerea de motive a grupului de consilieri locali Uniunea Salvați Bucureștiul din cadrul Consiliului Local al Sectorului 2 al Municipiului București;

- Raportul de specialitate nr. 60176/21.09.2016 întocmit de Direcția Urbanism Cadastru și Gestionare Teritoriu din cadrul aparatului de specialitate al Primarului Sectorului 2 al Municipiului București;

- Raportul de specialitate nr. 66781/27.09.2016 întocmit de Directorul General al Administrației Domeniului Public Sector 2, serviciu public de interes local aflat sub autoritatea Consiliului Local al Sectorului 2 al Municipiului București;

- Dispoziția nr. 805/28.03.2016 emisă de către Primarul Sectorului 2 privind exercitarea cu caracter temporar de către doamna Niță Elena a funcției publice de conducere de Secretar al Sectorului 2 București;

Având în vedere reglementările cuprinse în:

- Art. 35 din Constituția României, republicată, cu modificările și completările ulterioare;

- Ordonanța de Urgență a Guvernului nr. 195/2005 privind protecția mediului, aprobată cu modificări prin Legea nr. 265/2006, cu modificările și completările ulterioare;

- Raportul pentru București 2016, elaborat de Ordinul Arhitecților din România, filiala București



În temeiul art. 45 alin. (6) coroborat cu art. 81 alin. (2) lit. m) din Legea nr. 215/2001 privind administrația publică locală, republicată, cu modificările și completările ulterioare;

Propune prezentul proiect de

HOTĂRĂRE

Art. 1 (1) Se aprobă inventarierea și monitorizarea copacilor uscați, aflați în declin biologic și a aliniamentelor stradale cu arbori lipsă, în vederea elaborării proiectelor de amenajare/intervenție de către Administrația Domeniului Public Sector 2, cu respectarea reglementărilor aprobate la nivelul Consiliului General al Municipiului în domeniul avizării planurilor de amenajare peisagistică, regenerării și protecției plantelor.

(2) Modalitatea de realizare a obiectivului prevăzut la art.1 alin. (1) se realizează prin intermediul Administrației Domeniului Public Sector 2, **precum și prin accesarea, de către orice persoană interesată, a unui formular on-line, gestionat de către Administrația Domeniului Public Sector 2, aflat pe site-ul acesteia.**

Art. 2 Ulterior colectării datelor preluate prin modalitățile prevăzute la art. 1, sau prin orice mijloace de transmitere a informațiilor de către persoanele interesate, Administrația Domeniului Public Sector 2 va proceda la întocmirea documentațiilor specifice pentru intervențiile vizând înlocuirea, înființarea, regenerarea și protecția arborilor de pe aliniamentelor stradale, respectiv sesizarea instituțiilor competente pentru efectuarea tratamentelor de combatere a bolilor, cu respectarea reglementărilor aprobate la nivelul Consiliului General al Municipiului în domeniul avizării planurilor de amenajare peisagistică, regenerării și protecției plantelor.

Art. 3 Autoritatea executivă a Sectorului 2 și Directorul General al Administrației Domeniului Public Sector 2 vor asigura aducerea la îndeplinire a prevederilor prezentei hotărâri.

Art. 4 Prezenta hotărâre se publică în Monitorul Oficial al Municipiului București.

CONSILIER LOCAL
ADRIAN ALEXANDRU

AVIZAT PENTRU LEGALITATE
ÎN TEMEIUL ART. 117, LIT. „a”
DIN LEGEA NR. 215/2001, REPUBLICATĂ
SECRETAR,

ELENA NIȚĂ



Expunere de motive


Secțiunea 1	
Titlul proiectului de act normativ: Hotărâre privind regenerarea și monitorizarea aliniamentelor stradale în sectorul 2	
Descriere	<p>Inventarierea copacilor lipsă și a celor bolnavi: Realizarea unei platforme online în care Administrația Domeniului Public și cetățenii completează ce constată direct din teren - arbori lipsă, arbori bolnavi, arbori diformi sau care afectează clădirea, rețelele etc - Verificarea datelor se va face de către angajații Administrației Domeniului Public. Se recomandă colaborarea cu voluntari și organizații nonguvernamentale.</p> <p>Stabilirea intervențiilor de regenerarea a aliniamentelor stradale: Pe baza informațiilor colectate se stabilesc caracteristicile copacilor pentru fiecare stradă (specie, înălțime pulețului care se plantează, detaliu de sprijinirea și protejarea copacilor) și a tratamentelor necesare pentru arborii bolnavi. Stabilirea intervențiilor se face de către specialiști peisagiști sau botaniști.</p>
Secțiunea 2	
Motivul emiterii proiectului de act normativ	
1. Cadru legislativ	<p>Constituția României Art. 35 - Dreptul la mediu sănătos (1) Statul recunoaște dreptul oricărei persoane la un mediu înconjurător sănătos și echilibrat ecologic. (2) Statul asigură cadrul legislativ pentru exercitarea acestui drept. (3) Persoanele fizice și juridice au îndatorirea de a proteja și a ameliora mediul înconjurător.</p> <p>Raportul pentru București 2016, elaborat de Ordinul Arhitecților din România, filiala București, „Cantitatea și calitatea spațiilor verzi a scăzut în ultimii 25 de ani prin: defrișări, îmbătrânirea și îmbolnăvirea fondului arboreal, toaletări excesive, amenajări de pavaje, chioșcuri, terase, parcaje. Datele statistice nu sunt centralizate și accesibile publicului.” Raportul recomandă:</p> <ul style="list-style-type: none"> o „elaborarea unei strategii de creștere reală a suprafeței spațiilor verzi; actualizarea permanentă a registrului spațiilor verzi; o monitorizarea permanentă a calității fondului arboreal al orașului; o întreținerea spațiilor verzi cu personal de specialitate, în funcție de clima orașului (veri excesiv de calde, vânturi puternice iarna); o alocarea eficientă a banilor publici pentru proiecte de amenajare bazate pe calitate” <p>Legea protecției mediului 137/1995 cu completările ulterioare - art.60 În procesul de dezvoltare social-economică, al planurilor de urbanism și amenajare a teritoriului și a localităților este obligatorie respectarea principiilor ecologice, pentru asigurarea unui mediu de viață sănătos. În acest scop,</p>

	consiliile locale, precum și, după caz, persoanele fizice și juridice, răspund pentru: a) Îmbunătățirea microclimatului urban,(...) Înfrumusețarea și protecția peisajului și menținerea curățeniei stradale; d) (...) Intreținerea și dezvoltarea spațiilor verzi, a parcurilor, a aliniamentelor de arbori și a perdelelor de protecție stradală, a amenajamentelor peisagistice cu funcție ecologică, estetică și recreativă;
2. Descriere situației	Primăria nu are evidența la zi a numărului și stării fizice a copacilor de aliniament de pe străzile din sector Aliniamentele de arbori de pe străzi sunt incomplete: mulți copaci lipsă, cu copaci bolnavi sau desfigurați de intervenții de toaletare nepotrivite, neprofesionist realizate.
3. Schimbări preconizate	Realizarea unei baze de date la zi, ușor de folosit și de actualizat care să permită monitorizarea copacilor de aliniament. Creșterea calității peisajului urban și a spațiilor verzi aferente aliniamentelor stradale
4. Alte informații	Nu e cazul
Secțiunea 3	
Impactul socio-economic al proiectului de act normativ	
1. Impactul macroeconomic	Prevederile proiectului de act normativ nu au implicații și/sau efecte macroeconomice directe, cuantificabile.
2. Impactul asupra mediului concurențial și domeniului ajutoarelor de stat	Prevederile proiectului de act normativ nu au implicații și/sau efecte directe, cuantificabile asupra mediului concurențial și a domeniului ajutoarelor de stat.
3. Impactul asupra mediului de afaceri	Prevederile proiectului de act normativ nu au implicații și/sau efecte directe, cuantificabile asupra mediului de afaceri.
4. Impactul social	Proiectul prevede implicarea directă a cetățenilor în colectarea de date și monitorizarea plantațiilor de aliniament.
5. Impactul asupra mediului	Prevederile prezentului act normativ au impact pozitiv major asupra mediului, având ca obiectiv principal creșterea numărului de copaci și regenerarea arborilor aflați în declin biologic.
Secțiunea 4	
Efectele proiectului de act normativ asupra legislației în vigoare	
1. Reglementări / modificări legislative - necesare pentru aplicarea prevederilor proiectului de act normativ	Nu e cazul
a) acte normative în vigoare ce vor fi modificate sau abrogate ca urmare a intrării în vigoare a proiectului de act normativ	Nu e cazul
b) acte normative ce urmează a fi elaborate în vederea implementării noulor dispoziții	Nu e cazul
Secțiunea 5	
Consultări efectuate în vederea elaborării proiectului de act normativ	

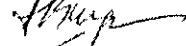
1. Informații privind procesul de consultare cu organizații nonguvernamentale, Institute de cercetare și alte organisme implicate	Pentru stabilirea formei finale a prezentului proiect de act normativ, vor fi derulate consultări și cu celelalte șase partide ai căror reprezentanți sunt membri în Consiliul Local Sector 2.
2. Fundamentarea alegerii organizațiilor cu care a avut loc consultarea precum și a modului în care activitatea acestor organizații este legată de obiectul proiectului de act normativ	Prezentul proiect de act normativ a fost propus de Asociația Arhiterra - grup de lucru pentru arhitectură ecologică și dezvoltare durabilă, Fundația Pro Patrimonio.
Secțiunea 6	
Activități de informare publică privind elaborarea și implementarea proiectului de act normativ	
1. Informarea societății civile cu privire la necesitatea elaborării proiectului de act normativ	Proiectul de act normativ ca fi publicat pe site-ul www.ps2.ro / www.adp2-bucuresti.ro în vederea consultării și dezbaterii publice în conformitate cu prevederile Legii nr. 52/2003 privind transparența decizională în administrația publică.
2. Informarea societății civile cu privire la impactul asupra mediului în urma implementării proiectului de act normativ, precum și efectele asupra sănătății și securității cetățenilor sau diversității biologice	Implementarea proiectului de act normativ are impact pozitiv asupra mediului, sănătății și securității cetățenilor și a diversității biologice.

Consilierii USB în Cons. Local Sector 2:


Adrian Alexandru



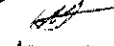
Antoneta Bugner



Ion Chiricuță



Cristina Neagu



Antheia Riesch



Parteneri proiect:


Asociația Arhiterra - Grup de lucru pentru arhitectură ecologică și dezvoltare durabilă

Președinte arh. Raluca Munteanu




Fundația Pro Patrimonio

Vicepreședinte arh. Șerban Sturdza




Regenerarea și monitorizarea aliniamentelor stradale în sectorul 2

Propunem următorul proiect „**Regenerarea și monitorizarea aliniamentelor stradale în sectorul 2**”:

a) pe baza art. 35 – Dreptul la mediu sănătos din Constituția României

(1) Statul recunoaște dreptul oricărei persoane la un mediu înconjurător sănătos și echilibrat ecologic.

(2) Statul asigură cadrul legislativ pentru exercitarea acestui drept.

(3) Persoanele fizice și juridice au îndatorirea de a proteja și a ameliora mediul înconjurător.

b) pe baza art.60 - Legea protecției mediului 137/1995 cu completările ulterioare

În procesul de dezvoltare social-economică, al planurilor de urbanism și amenajare a teritoriului și a localităților este obligatorie respectarea principiilor ecologice, pentru asigurarea unui mediu de viață sănătos. În acest scop, consiliile locale, precum și, după caz, persoanele fizice și juridice, răspund pentru:

a) îmbunătățirea microclimatului urban,(...) înfrumusețarea și protecția peisajului și menținerea curățeniei stradale;

d) (...) întreținerea și dezvoltarea spațiilor verzi, a parcurilor, a aliniamentelor de arbori și a perdelelor de protecție stradală, a amenajamentelor peisagistice cu funcție ecologică, estetică și recreativă;

c) pe baza Raportului pentru Bucuresti 2016, elaborat de Ordinul Arhitecților din România

Introducere:

1. Conform Raportului pentru Bucuresti 2016, elaborat de Ordinul Arhitecților din România, filiala București, „*Cantitatea și calitatea spațiilor verzi a scăzut în ultimii 25 de ani prin: defrișări, îmbătrânirea și îmbolnăvirea fondului arboreal, toaletări excesive, amenajări de pavaje, chioșcuri, terase, parcaje. Datele statistice nu sunt centralizate și accesibile publicului.*” Raportul recomandă:
 - o *„elaborarea unei strategii de creștere reală a suprafeței spațiilor verzi; actualizarea permanentă a registrului spațiilor verzi;*
 - o *monitorizarea permanentă a calității fondului arboreal al orașului;*
 - o *întreținerea spațiilor verzi cu personal de specialitate, în funcție de clima orașului (veri excesiv de calde, vânturi puternice iarna);*
 - o *alocarea eficientă a banilor publici pentru proiecte de amenajare bazate pe calitate”*
2. Aliniamentele de arbori de pe străzi sunt incomplete: mulți copaci lipsă, cu copaci bolnavi, sau desfigurați de intervenții de toaletare nepotrivite, barbare.
3. Arborii de aliniament sunt importanți foarte pentru mediu; oferă umbră și răcoare vara, mențin umiditate pe timp de vară, limitează vântul puternic iarna, loc pentru dezvoltarea biodiversității - păsări, insecte - limitează zgomotul (perdele de protecție stradală).

4. Aliniamentele de copaci creează o imagine urbană plăcută, influențează benefic psihicului uman și comportamentul social. În toate capitalele europene arborii din aliniamentele stradale dau linia elegantă a bulevardelor.

Mod de realizare

1. Inventarierea copacilor lipsă și a celor bolnavi - 1 octombrie - 30 octombrie

CUM: cu ajutorul cetățenilor. Un formular online pe site-ul www.ps2.ro sau www.adp2-bucuresti.ro prin care sunt rugați cetățenii să completeze ce constată pe strada lor (arbori lipsă, arbori bolnavi, arbori diformi sau care afectează clădirea, rețelele etc), verificarea informațiilor cu ajutorul ADP și a unor voluntari și completarea cu speciile existente pe fiecare stradă.

CINE: PS2 realizează formularul online și informează cetățenii să colaboreze, ADP verifică informațiile. Informarea cetățenilor și verificarea datelor poate avea și cu sprijinul unor voluntari (studenți agronomie, peisagistică, botanică).

Notă: Platforma online ar trebui să funcționeze permanent și să strângă în timp real informații despre starea copacilor și după terminare proiectului - să monitorizeze dacă se prind cei plantați, sau unde se usucă etc. și să ofere online datele centralizate și realizările proiectului.

BUGET: pentru realizarea formularului online și eventual pentru deplasarea voluntarilor va fi stabilit de către departamentele primăriei.

2. Alegerea soiurilor potrivite pentru fiecare stradă / loc - 15 octombrie - 1 noiembrie

CUM: centralizarea informațiilor, stabilirea caracteristicilor copacilor de plantat pentru fiecare stradă (specie, înălțime - recomandant Hmin= 3m, detalii de sprijinirea și protejarea arborilor) și a tratamentelor necesare pentru arborii bolnavi (dacă pot fi salvați).

CINE: ADP + specialiști botaniști și peisagiști

BUGET: bugetul pentru contractarea specialiștilor va fi stabilit de către departamentele primăriei.

3. Plantarea - 1 noiembrie - 1 decembrie și 1 martie 2017 - 1 aprilie 2017

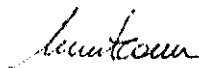
CUM: eliberarea zonei de plantare (de buturugi sau acoperirea cu beton), aplicarea de tratamente pentru arborii bolnavi, licitația pentru achiziția copacilor, plantarea efectivă

CINE: ADP sector 2


BUGET: bugetul pentru tratamente, pentru achiziția de copaci, pentru sprijinirea și protejare până se dezvoltă copacul, va fi stabilit de către departamentele primăriei.

Parteneri proiect:

Asociația Arhiterra - grup de lucru pentru arhitectură ecologică și dezvoltare durabilă, președinte arh. Raluca Munteanu



Fundația Pro Patrimonio, vicepreședinte arh. Șerban Sturdza





ROMÂNIA
Municipiul București
Primăria Sector 2



www.ps2.ro - Strada Chiristigiilor nr. 11-13, Tel: +(4021) 209.60.00 Fax: +(4021) 252.80.39

Direcția Urbanism Cadastru și Gestionare Teritoriu
Nr.60176/21.09.2016

RAPORT DE SPECIALITATE

În ultimii ani s-a constatat o diminuare a tuturor categoriilor de spații verzi, mai ales datorită punerilor în posesie a foștilor proprietari în perimetrul acestora și apoi a schimbării destinației.

Ținând cont de importanța zonelor verzi în îmbunătățirea calității mediului prin reducerea poluării și creșterea umidității atmosferice, în amortizarea zgomotelor urbane, îmbunătățirea aspectului estetic și urbanistic al orașului, precum și în crearea unui cadru adecvat practicării sportului, turismului și activităților recreative, deteriorarea și diminuarea acestora constituie pierderi ireparabile, cu efect negativ asupra stării de sănătate a populației.

Refacerea și protejarea mediului înconjurător reprezintă o prioritate în activitatea sectorului 2, în vederea creării unui mediu prielnic dezvoltării calității vieții bucureștenilor prin administrarea durabilă a spațiilor verzi.

La elaborarea proiectului propus se are în vedere "Regulamentul privind elaborarea și avizarea planurilor de amenajare peisagistică a parcurilor/grădinilor publice, a scuarurilor și a spațiilor verzi aferente căilor de circulație sau cursurilor de apă existente pe teritoriul Municipiului București" aprobat prin H.C.G.M.B. nr. 128/26.05.2016.

Direcția Urbanism Cadastru și Gestionare Teritoriu, împreună cu Administrația Domeniului Public vor colabora pentru întocmirea regimului juridic al aliniamentelor stradale pentru a stabili zonele în care avem competența de a executa lucrări.

După stabilirea exactă a regimului juridic, apreciem că este oportună promovarea proiectului de hotărâre, care va duce la îmbunătățirea mediului de viață și al aspectului urbanistic al sectorului 2.


ARHITECT SEF,
Arh. Alina Alisa Bratu

DIRECTOR EXECUTIV,
ing. Irina Sevcuic

Am primit

22.09.2016



NR. 66481/27.09.2016



RAPORT DE SPECIALITATE

In ultimii ani, s-a constatat o diminuare a tuturor categoriilor de spatii verzi datorita schimbarii destinatiei si punerii in posesie a fostilor proprietari in perimetrul acestora, degradarii si distrugerii suprafetelor plantate cat si din cauza impactului negativ al unor activitati economice si sociale.

Tinand cont de functiile importante ale zonelor verzi in imbunatatirea calitatii mediului prin reducerea poluarii si imbogatirea atmosferei cu oxigen, imbunatatirea climatului prin cresterea umiditatii atmosferice, in amortizarea zgomotelor urbane, imbunatatirea aspectului estetic si arhitectural al orasului, precum si in crearea unui cadru adecvat practicarii sportului, turismului si activitatilor recreative, astfel incat deteriorarea si diminuarea spatiilor verzi constituie pierderi ireparabile, cu efect negativ asupra starii de sanatate a populatiei.

Refacerea si protejarea mediului inconjurator reprezinta o prioritate in activitatea Sectorului 2, in vederea creerii unui mediu prielnic dezvoltarii calitatii vietii bucurestenilor, prin administrarea durabila a spatiilor verzi.

Proiectul "Regenerarea si monitorizarea aliniamentelor stradale in Sectorul 2" are in componenta trei etape si anume :

- Inventarierea copacilor lipsa si a celor bolnavi;
- Alegerea speciilor potrivite pentru fiecare strada/loc;
- Plantarea.

Derularea acestor etape necesita alocarea unei perioade de timp mai mari.

Inventarierea arborilor lipsa si a celor bolnavi va fi intocmita de specialisti in domeniu, cu posibilitatea implicarii cetatenilor prin platforma on-line.

Mentionam ca studiile de inventariere sunt instrumente specializate cu ajutorul carora se poate constitui o baza de date necesara pentru gestiunea si managementul spatiului analizat, iar cetateanul cu cele mai bune intentii pe care le-ar avea nu cunoaste aceste informatii fara de care baza de date obiectiva si actualizata nu ar avea fundamente reale.

Inregistrările in fisele de inventariere a tuturor datelor dendrologice, a patologiilor sigure, a tipurilor de taiere pentru fiecare tip de exemplar sunt operatiuni complexe de mare responsabilitate si care necesita un timp mai indelungat pentru analiza fiecarui arbore.

Conform H.C.G.M.B nr. 219/1999, Centrul de Protectie a Plantelor din cadrul Primariei Municipiului Bucuresti este singura institutie abilitata pentru efectuarea tratamentelor de combatere a bolilor si daunatorilor pe raza Municipiului Bucuresti.

Aceste tratamente se efectueaza conform **Buletinului de Avertizare** (conform model anexat) emis de catre Autoritatea Nationala Fitosanitara din cadrul Ministerului Agriculturii si Dezvoltarii Rurale, neexistand in acest moment competente pentru monitorizarea starii de sanatate a arborilor din Bucuresti (implicit sectorul 2).

Conform propunerii proiectului de hotarare "Regenerarea si monitorizarea aliniamentelor stradale in Sectorul 2" Primaria Sectorului 2 realizeaza formularul on-line si informeaza / invita cetatenii sa colaboreze.

Administratia Domeniului Public Sector 2 preia cadrul major de inventariere a arborilor pe baza datelor din teren obtinute prin cooptarea specialistilor in echipele ce vor efectua operatiunea de inventariere a arborilor se va putea face fie prin actiuni de voluntariat ale acestora, fie prin gasirea resurselor bugetare pentru plata acestor servicii in functie de forma de contractare.

Platforma on-line realizata trebuie sa permita inregistrarea permanent a evolutiei starii arborilor si dupa terminarea proiectului, precum si monitorizarea evolutiei plantatiilor nou executate. Toate aceste date trebuie sa ofere posibilitatea centralizarii informatiei si indicarea unor strategii de management integrat pe termen scurt, mediu si lung.

Bugetul se va aloca de catre departamentele primariei in colaborare stransa cu ADP Sector 2.

In acesta perioada ADP – Sector 2, prin Sectia Spatii Verzi, Sere si Urmarire Investitii, in baza adresei nr. 5599/14.07.2016 (anexata) emisa de Primaria Municipiului Bucuresti – Directia de Mediu, deruleaza activitatea de inventariere atat a arborilor uscati si in declin biologic, in vederea obtinerii avizelor de specialitate necesare operatiunilor de efectuare a defrisarilor, cat si arborilor lipsa de pe aliniamente.

Referitor la etapele 2 si 3 alegerea speciilor potrivite si plantarea pentru fiecare strada/loc sunt prevazute in *Regulamentul privind elaborarea si avizarea planurilor de amenajare peisagistica a parcurilor/ gradinilor publice, a scuarurilor si a spatiilor verzi aferente cailor de circulatie sau cursurilor de apa existente pe teritoriul Municipiului Bucuresti, aprobat prin HCGMB 128/ 26.05.2016*, care stipuleaza:

- Capitolul II – Elaborarea si avizarea planurilor de amenajare peisagistica a parcurilor / gradinilor publice, a scuarurilor si a spatiilor verzi aferente cailor de circulatie sau cursurilor de apa existente,

• **Punctul 2.1. " Reguli generale privind amenajarile peisagistice la nivelul Municipiului Bucuresti ", Art.12 Planurile de amenajare peisagistica a spatiilor verzi care fac obiectul prezentului Regulament vor respecta urmatoarele reguli generale: , literele f), g), h), i), j), k), l), m), n), o), p), q), v), w), x).**

• **Punctul 2.2. " Sistemele de avizare si intocmirea documentatiei aferente planurilor de amenajare peisagistica a parcurilor / gradinilor publice, a scuarurilor si a**

spatiilor verzi aferente cailor de circulatie sau cursurilor de apa.” , art.13 – art.21 , anexate in copie.

Reglementarea spatiilor verzi face obiectul unor acte normative, prin care au fost stabilite obligatiile administratiei publice locale referitoare la conservarea si cresterea acestora dupa cum urmeaza : *OUG nr. 114/17.10.2007 ; OUG nr. 195/205,art. 71;Legea nr. 24/15.01.2007 ,art. 8 si 20 Legea nr. 265/2006 ;OUG nr. 195/2005, art. 70, lit. f.*

Avand in vedere prevederile acestor acte normative proiectul *„Regenerarea si monitorizarea aliniamentelor stradale in sectorul 2”*, a carui fundamentare a tinut cont si de pozitia partenerilor asociati : *Asociatia Arhiterra* – grup de lucru pentru arhitectura ecologica si dezvoltare durabila, presedinte arh. Raluca Munteanu si *Fundatia Pro Patria*, vicepresedinte arh. Șerban Sturza, se suprapune cu prevederile deja existente la nivelul Municipiului Bucuresti prin H.C.G.M.B. *128/ 26.05.2016*, avand ca noutate introducerea platformei on-line, in care cetateanii sunt invitati sa colaboreze.

Director General

Ing. Cristian Lemnaru



A handwritten signature in blue ink, consisting of stylized, overlapping loops and lines.

CONFORM
CU ORIGINALUL



Consiliul General al Municipiului București

HOTĂRĂRE

pentru aprobarea Regulamentului privind elaborarea și avizarea planurilor de amenajare peisagistică a parcurilor/grădinilor publice, a scuarurilor și a spațiilor verzi aferente căilor de circulație sau cursurilor de apă existente pe teritoriul Municipiului București

Având în vedere expunerea de motive a Primarului General al Municipiului București și raportul de specialitate al Direcției Generale Dezvoltare Urbană - Direcția de Mediu;

Văzând raportul Comisiei de ecologie și protecția mediului și avizul Comisiei Juridice și de disciplină din cadrul Consiliului General al Municipiului București;

Ținând cont de prevederile art.3, art.4 și art.5 din Hotărârea C.G.M.nr. 9/2016 privind amenajarea peisagistică a scuarurilor, aliniamentelor stradale plantate și a grădinilor / parcurilor publice de pe teritoriul Municipiului București;

În conformitate cu prevederile art.7 lit.c) și d) coroborat cu art.8 alin.(1) și art.11 alin.(1) din Legea nr.24/2007 privind reglementarea și administrarea spațiilor verzi din intravilanul localităților, republicată, cu modificările și completările ulterioare;

În baza prevederilor art.2 alin.(2), art.4 și art.8 alin.(3) din Ordonanța Guvernului nr.2/2001 privind regimul juridic al contravențiilor, cu modificările și completările ulterioare;

Potrivit prevederilor Legii nr.52/2003 privind transparența decizională în administrația publică, republicată;

În temeiul prevederilor art.36 alin. (2) lit. d), alin.(6), lit. a) pct.9, art. 45 alin. (1) și art.85 din Legea nr.215/2001 privind administrația publică locală, republicată, cu modificările și completările ulterioare.

CONSILIUL GENERAL AL MUNICIPIULUI BUCUREȘTI HOTĂRĂȘTE:

Art.1 Se aprobă Regulamentul privind elaborarea și avizarea planurilor de amenajare peisagistică a parcurilor/grădinilor publice, a scuarurilor și a spațiilor verzi aferente căilor de circulație sau cursurilor de apă existente pe teritoriul Municipiului București, prevăzut în anexa care face parte integrantă din prezenta hotărâre.

Art.2 Prezenta hotărâre intră în vigoare începând cu data de 01.01.2017.

Art.3 Direcțiile din cadrul aparatului de specialitate al Primarului General al Municipiului București, Primăriile Sectoarelor 1-6 și Consiliile locale ale sectoarelor 1-6, Administrațiile Domeniului Public Sectoarelor 1-6, Administrația Lacuri, Parcuri și Agreement București, Direcția Generală de Poliție Locală și Control al Municipiului București, vor aduce la îndeplinire prevederile prezentei hotărâri.

Această hotărâre a fost adoptată în ședința ordinară a Consiliului General al Municipiului București din data de 26/05.2016

PREȘEDINTE DE ȘEDINȚĂ,

Maria-Mirela Dinu



SECRETAR GENERAL
AL MUNICIPIULUI BUCUREȘTI,
Georgiana Zamfir

București, 26.05.2016
Nr. 128

Multiplicat

06 JUN 2016

Amplasura

REGULAMENT

privind elaborarea și avizarea planurilor de amenajare peisagistică a parcurilor / grădinilor publice, a scuarurilor și a spațiilor verzi aferente căilor de circulație sau cursurilor de apă existente pe teritoriul Municipiului București
- PROIECT -

CONFORM
CU ORIGINALUL



Capitolul I - Dispoziții generale

1.1 Scopul Regulamentului

Art. 1. Prezentul Regulament stabilește, în baza unor reguli unitare, cadrul procedural de elaborare și avizare a planurilor de amenajare peisagistică a parcurilor / grădinilor publice, a scuarurilor și a spațiilor verzi aferente căilor de circulație sau cursurilor de apă situate pe domeniul public al Municipiului București, aflate în administrarea Administrațiilor Domeniului Public Sector 1-6, Administrația Lacuri Parcuri și Agrement București, precum și a altor administratori.

Art. 2. Scopul principal al prezentului Regulament este ca, prin măsuri specifice, să ducă pe termen lung la crearea unui peisaj urban coerent și a unui mediu de viață sănătos, cu beneficii reale pentru oraș și pentru locuitorii săi.


Art. 3. Actualul Regulament privește lucrările de plantare și amenajare vegetală precum și lucrările de întreținere a vegetației cu impact asupra structurii peisajului urban ce urmează a fi executate în cadrul spațiilor verzi urbane existente pe teritoriul municipiului București.

Art. 4. Pentru toate celelalte situații în care, dincolo de amenajarea vegetală, se efectuează și alte lucrări de amenajare peisagistică care nu se rezumă doar la intervenții cu privire la vegetație, se aplică legislația în vigoare.

1.2 Cadrul legal

Art. 5. Prezentul Regulament are la bază următoarele acte normative care reglementează și stabilesc obligațiile administrației publice locale, referitoare la protecția mediului și la administrarea spațiilor verzi în intravilanul municipiului București, în vederea asigurării calității factorilor de mediu și a stării de sănătate a populației:


- Legea 350/2001 privind amenajarea teritoriului și urbanismul, cu modificările și completările ulterioare;
- Legea 422/2001 privind protejarea monumentelor istorice, republicată, cu modificările și completările ulterioare;
- Legea 451/2002 pentru ratificarea Convenției Europene a Peisajului;
- Legea 24/2007 privind reglementarea și administrarea spațiilor verzi din intravilanul localităților, cu modificările și completările ulterioare;
- O.U.G. 2/2001 privind regimul juridic al contravențiilor;
- O.U.G. 195/2005 privind protecția mediului, cu modificările și completările ulterioare;
- Ordin 157/1973 pentru aprobarea Instrucțiunilor tehnice de proiectare a spațiilor verzi pentru localitățile urbane;
- H.C.G.M.B. 294/2005 privind aprobarea Planului local de acțiune pentru mediu, cu modificările și completările ulterioare;



republicat
noștră
06 Iunie 2016

- H.C.G.M.B. 66/2006 privind aprobarea normelor privind asigurarea numărului minim de locuri de parcare pentru noile construcții și amenajări autorizate pe teritoriul Municipiului București și a prospectelor necesare unei corecte funcționări a arterelor de circulație;
- H.C.G.M.B. 304/2009 privind aprobarea Normelor de protecție a spațiilor verzi pe teritoriul Municipiului București;
- H.C.G.M.B. 114/2011 privind amenajarea și întreținerea alveolelor stradale din cadrul plantațiilor de aliniament din Municipiul București.

**CONFORM
CU ORIGINALUL**



1.3 Obiectul Regulamentului

Art. 6. La nivelul Municipiului București, fac obiectul prezentului Regulament următoarele tipuri de spații verzi urbane:

- a) **Parc** - spațiu verde, cu suprafața de minimum un hectar, format dintr-un cadru vegetal specific și din zone construite, cuprinzând dotări și echipări destinate activităților cultural-educative, sportive sau recreative pentru populație (conform Legii 24/2007);
- b) **Grădină** - teren cultivat cu flori, arbori și arbuști ornamentali care este folosit pentru agrement și recreere, fiind deschis publicului (conform Legii 24/2007);
- c) **Scur** - spațiu verde, cu suprafața mai mică de un hectar, amplasat în cadrul ansamblurilor de locuit, în jurul unor dotări publice, în incintele unităților economice, social-culturale, de învățământ, amenajărilor sportive, de agrement pentru copii și tineret sau în alte locații (conform Legii 24/2007);
- d) **Spațiu verde aferent căilor de circulație sau cursurilor de apă** - totalitatea suprafețelor permeabile amenajate / plantate aferentă căilor de circulație, care înglobează scuaruri stradale, fâșii plantate, ronduri aferente intersecțiilor, aliniamente stradale, etc., elemente plantate care despart fluxuri de circulație, precum și a zonelor de protecție tehnico-edilitare și a suprafețelor permeabile amenajate / plantate aferente cursurilor de apă;

Art. 7. Spațiu verde, în sensul prezentului Regulament, se referă la toate categoriile de spații descrise la **Art. 6.**




1.4 Principii generale pentru amenajarea peisagistică a spațiilor verzi


Art. 8. Prezentul Regulament urmărește aplicarea consecventă a unor principii ce trebuie urmărite în cadrul amenajărilor peisagistice și a constituirii ansamblurilor vegetale urbane.

Art. 9. Amenajările peisagistice ce urmează a fi realizate pe teritoriul municipiului București vor viza beneficii pe termen lung, atât pentru mediul urban cât și pentru locuitori, și vor fi guvernate de următoarele principii:

- a) **Confortul în utilizare** - în cadrul amenajărilor vegetale se va urmări importanța volumului foliar, capacitatea de umbră, capacitatea de purificare și răcorire a aerului pe timpul verii, asigurarea iluminării naturale a spațiilor de locuit adiacente, utilizarea preponderență de specii ce nu au impact negativ asupra mediului urban și a sănătății locuitorilor și fluiditatea traficului pietonal;
- b) **Durabilitatea** - urmărește caracterul sustenabil din punct de vedere ecologic și economic al amenajărilor;



CONFORM
CU ORIGINALUL



- c) *Dinamica peisajului* - integrarea evoluției permanente a amenajării, de la implementare până la maturitate / stabilizare precum și pe tot parcursul existenței amenajării prin măsuri de gestiune durabilă și diferențiată;
- d) *Caracterul* - urmărirea realizării de amenajări capabile să ofere, pe termen lung, identitate locală și să asigure atractivitate vizuală pe tot parcursul anului;
- e) *Coerența* - amenajările peisagistice vor fi realizate în concordanță unele cu altele, urmărind realizarea de ansambluri peisagistice coerente din punct de vedere vizual și ecologic generând astfel unități de peisaj urban cu identități clare și distincte;
- f) *Corelarea* - se va urmări colaborarea între inițiatorii de proiecte de amenajare peisagistică astfel încât conlucrarea dintre aceștia să genereze unități de peisaj urban coerente;
- g) *Echilibrul cost-beneficiu* - va pune accent pe realizarea de amenajări ce îmbină aspectele cantitative cu cele calitative, unde nu trebuie în mod necesar să primeze, pe termen scurt, principiul celui mai mic preț al proiectului la implementare ci și costurile de întreținere pe termen lung. În mod corelat și argumentat, trebuie ținut cont și de beneficiile pe termen mediu și lung din punct de vedere al sănătății publice, al dezvoltării corecte a vegetației urbane și din punct de vedere al impactului social și urban;
- h) *Îmbunătățirea calității vieții* - se referă la ameliorarea morbidității și mortalității, în acest sens amenajările peisagistice vor limita utilizarea de plante care au un impact negativ asupra sănătății populației și vor urmări mărirea masei volumului foliar la nivelul întregului oraș pentru îmbunătățirea calității aerului;
- i) *Asigurarea protecției mediului* - urmărirea reintroducerii de ecosisteme stabile în mediul urban, care impun măsuri de gestionare minimale și realizarea de amenajări care să favorizeze asociații vegetale naturale, vizând protejarea elementelor componente ale mediului ambiant;
- j) *Transparența și comunicarea* - se va urmări permanent corecta informare, cointerese și colaborare între toți actorii urbani implicați sau interesați.

Capitolul II - Elaborarea și avizarea planurilor de amenajare peisagistică a parcurilor / grădinilor publice, a scuarurilor și a spațiilor verzi aferente căilor de circulație sau cursurilor de apă existente

Art. 10. Procesul de avizare a proiectelor de amenajare peisagistică va fi structurat diferențiat, în funcție de complexitatea temei de proiectare și în concordanță cu sistemul de avizare detaliat în cele ce urmează.

Art. 11. Procesul de avizare a planurilor de amenajare peisagistică ce fac obiectul prezentei reglementări este diferențiat în funcție de amplasarea, caracterul istoric și complexitatea spațiilor verzi propuse pentru amenajare.

2.1 Reguli generale privind amenajările peisagistice la nivelul Municipiului București

Art. 12. Planurile de amenajare peisagistice a spațiilor verzi care fac obiectul prezentului Regulament vor respecta următoarele reguli generale:



0.8 JUN 2016

A

CONFORM
CU ORIGINALUL

- a) în toate amenajările cu plante floricole se va avea în vedere utilizarea cu precădere a plantelor perene, excepție fac amenajările istorice în care, datorită caracterului specific, este permisă utilizarea de plante floricole anuale și bienale, exclusiv sau în amestec cu plante perene;
- b) în cadrul suprafețelor cu rol decorativ, ponderea plantelor floricole anuale și bienale luate împreună nu va depăși 30% din totalul plantelor, restul de 70% din efectivul vegetal cu rol decorativ fiind constituit din plante perene (plante floricole perene / plante lemnoase / graminee);
- c) suprafețele existente ocupate de plante floricole nu pot fi mărite în cadrul noilor amenajări propuse cu excepția introducerii de pajiști pe suprafețele care înglobează și respectivele zone cu plante floricole;
- d) în zonele umbrite (de clădiri, elemente constructive, vegetație arborescentă) se va evita realizarea de suprafețe de tip gazon, acestea fiind înlocuite cu specii acoperitoare de sol rezistente la umbră;
- e) suprafețele care nu sunt destinate agrementului (peluze dedicate pentru picnic, suprafețe pentru joc și spații pentru alte tipuri de recreere) sau care nu au un rol compozițional specific care impune amenajarea de suprafețe de tip gazon se va favoriza realizarea de suprafețe ocupate de amestecuri de tip pajiște;
- f) fâșiile sau alveolele care înglobează aliniamente stradale, unde scopul principal este acela de a realiza o acoperire cât mai bună a solului cu un consum redus de resurse în cadrul procesului de gestionare (resurse materiale precum apă / îngrășăminte, resurse umane în sensul de personal care se ocupă de întreținerea respectivelor spații, etc.), acoperirea respectivelor suprafețe va fi realizată preponderent cu amestecuri de tip pajiște sau prin plantarea de arbuști aparținând unor specii rezistente la secetă și poluare;
- g) amenajările propuse vor urmări protejarea cu prioritate a populației de arbori viabili existenți;
- h) plantele lemnoase nou introduse vor face parte exclusiv din specii adaptate condițiilor pedo-staționale specifice Municipiului București capabile să se dezvolte în condiții optime în cadrul tipului de spațiu verde amenajat și care necesită lucrări de gestionare și întreținere reduse;
- la selectarea speciilor utilizate în amenajări se va ține cont în primul rând de particularitățile de creștere și de exigențele fiecărei specii cu privire la factorii de climă și caracteristicile solului, evitându-se astfel utilizarea de specii cu talii nepotrivite (care să necesite intervenții de corecție ulterioare) sau neadaptate pentru a se dezvolta optim în condițiile oferite de terenul care face obiectul amenajării (necesitând ulterior un consum crescut de resurse pentru remediarea problemelor);
- i) în cazul arborilor nou introduși în aliniamentele aferente arterelor de circulație de categoria I-a și a II-a (conform H.C.G.M.B. 66/2006), materialul dendrologic arborescent utilizat va avea nivelul minim de inserare a coroanei situat la 4 metri înălțime (distanța dintre sol și prima șarpantă);
- k) în cazul arborilor nou introduși în aliniamente aferente arterelor de circulație de categoria a III-a și a IV-a (conform H.C.G.M.B. 66/2006) sau care însoțesc alei principale din interiorul parcurilor, grădinilor publice sau a scuarurilor, materialul dendrologic arborescent utilizat va avea nivelul minim de inserare a coroanei situat la 2,50 metri înălțime (distanța dintre sol și prima șarpantă);



CONFORM
CU ORIGINALUL

- l) în cazul spațiilor verzi care nu au impact asupra circulației auto, arbori introduși în noile amenajări vor avea o circumferința a trunchiului de minim 24 cm măsurată la 1,30 metri față de sol, excepție de la această prevedere pot face doar arborii plantați în masive sau cei utilizați la realizarea de liziere sau perdele de protecție;
- m) compozițiile vegetale aferente suprafețelor amenajate / plantate înglobate de căile de circulație vor fi concepute astfel încât să asigure o vizibilitate adecvată pentru desfășurarea în bune condiții a traficului auto;
- n) în cazul aliniamentelor care însoțesc arterele de circulație se va urmări asigurarea unor benzi permeabile continue (care pot fi acoperite cu vegetație / elemente minerale prismatice poziționate pe pat de nisip / agregate minerale libere sau stabilizate cu stabilizator natural), cu lățime de minim 1 metru, paralele cu zona carosabilă, care să înglobeze arborii care formează acest tip de plantație, rolul acestora fiind acela de a permite apelor pluviale să se infiltreze în sol nu numai în zona trunchiului ci și în zona rădăcinilor (care au un rol esențial în alimentarea cu apă și în hrănirea plantei);
- o) în cazul aliniamentelor care însoțesc arterele de circulație puternic mineralizate, precum și a arborilor inserați în cadrul unor suprafețe minerale, se vor asigura suprafețe permeabile cu o dimensiune de 2,00 x 5,00 metri (care pot fi însă acoperite ulterior plantării arborelui cu vegetație / elemente minerale prismatice poziționate pe pat de nisip / agregate minerale libere sau stabilizate cu stabilizator natural / sisteme metalice de protecție de tip grilaj); în aceste cazuri, substratul existent se va înlocui cu pământ vegetal pe o adâncime de minim 1,20 metri;
- p) în situații speciale, în care se urmărește realizarea unor aliniamente stradale de-a lungul unor artere care nu permit plantarea de arbori care să se dezvolte în condiții optime, vor fi realizate casete de plantare (elemente construite) cu dimensiunea minimă de 3,00 x 1,50 x 1,50 metri (lungime x lățime x adâncime) dotate cu sistem de irigație și sistem de drenaj adecvate; în acest caz vor fi utilizați arbori provenind din specii de talie mică a căror stabilitate va fi asigurată prin intermediul unor sisteme de ancorare specifice;
- q) în cadrul spațiilor verzi se va urmări menținerea sau creșterea volumului foliar format de vegetația arboricolă;
- r) în cadrul spațiilor verzi se va urmări asigurarea unui minim de 20% de suprafață umbră calculată ca proiecție a volumului foliar creat de materialul arboricol la maturitate;
- s) materialul săditor și dendrologic propus pentru utilizare în cadrul unui proiect depus pentru avizare va fi în concordanță cu normativele și atenționările în vigoare emise de Direcția Fitosanitară din cadrul Ministerului Agriculturii, Pădurilor și Dezvoltării Rurale;
- t) pentru zonele verzi aferente căilor de circulație, zonelor de protecție tehnico-edilitare și cursurilor de apă se vor aplica soluții, procente și vor fi utilizate specii de plante în acord cu constrângerile de vizibilitate necesare pentru buna funcționare a traficului, conform legislației în vigoare;
- u) în cadrul amenajărilor de orice tip, nu vor fi folosite plante amplasate în containere (ghivece / bacuri / jardiniere), excepție fac doar:
- (1) situațiile în care, sub nivelul solului, sunt construite spații tehnice sau elemente de infrastructură urbană care reduc grosimea stratului de pământ sub 30 de cm iar utilizarea altor sisteme pentru introducerea plantelor nu este posibilă;

CONFORM
CU ORIGINALUL

- (2) situațiile în care amenajările se adresează unor construcții / elemente urbane care fac parte dintr-un ansamblu de factură istorică sau de patrimoniu ce sunt caracterizate de utilizarea plantelor containerizate în astfel de sisteme;
- v) proiectele de amenajare vor prevedea soluții tehnice care să împiedice dislocarea solului, formarea de noroi și împrăștierea acestuia pe suprafețele pavate, colmatarea sistemelor de preluare a apelor pluviale sau scurgerea nămolului în rețeaua de canalizare a orașului;
- w) acolo unde este necesar, proiectele de amenajare vor prevedea realizarea de sisteme de drenaj care să preia și să redirecționeze surplusul de apă din sol;
- x) în cadrul procesului de gestionare, vor fi respectate următoarele:

(1) în funcție de soluția dictată de planul de amenajare nivelul de inserție a coroanei arborilor va putea fi ridicat ulterior până la înălțimea dorită prin lucrări specifice (tăieri de elagare);

(2) lucrările de întreținere aplicate arborilor, arbuștilor și a celorlalte categorii de vegetație vor fi realizate cu ajutorul unor echipamente adecvate care să permită menținerea integrității elementelor vegetale;

(3) tăierile care vizează coronamentul arborilor vor fi efectuate cu utilizarea de mașini și utilaje prevăzute cu nacelă pentru accesul la șarpantele / ramurile / crengile aflate peste cota accesibilă de la nivelul solului (care permit realizarea intervențiilor fără urcarea / sprijinirea propriu-zisă pe trunchiurile arborilor) și cu unelte adecvate tipurilor de tăieri executate precum foarfeci de mână, foarfeci de forță, foarfeci telescopice, fierăstraie de mână și fierăstraie telescopice pentru ramuri groase);

(4) pentru tăierile aplicate arborilor, arbuștilor, subarbuștilor și lianelor vor fi utilizate unelte și echipamente adecvate (foarfeci de mână, foarfeci de forță, foarfeci telescopice, fierăstraie de mână și fierăstraie telescopice pentru ramuri groase);

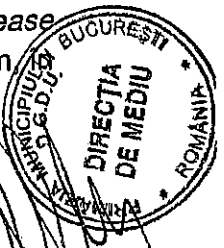
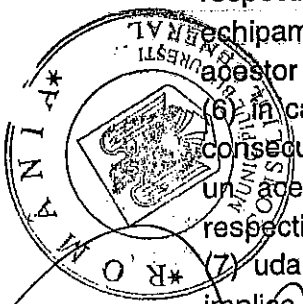

(5) lucrările de întreținere în cazul suprafețelor acoperite cu specii gazonante sau cu amestecuri de tip pajiște vor avea în vedere protejarea integrității celorlalte plante (arbori, arbuști, subarbuști, liane, graminee, plante floricole) inserate în cadrul respectivelor suprafețe sau amplasate adiacent acestora; astfel, utilizarea echipamentelor și uneltelor pentru cosire va viza în mod obligatoriu evitarea rănirii acestor plante;

(6) în cazul în care înlocuirea de plante erbacee perene se impune timp de trei ani consecutivi pentru un număr de mai mult de 50% dintre exemplarele dintr-o specie pe un același spațiu amenajat se va efectua înlocuirea tuturor exemplarelor din respectiva specie cu exemplare din altă specie sau din alte specii.

(7) udarea plantelor se va face cu ajutorul unor sisteme sau echipamente care să implice un consum optim de apă în raport cu nevoile plantelor, în concordanță cu tipul acestora și cu cerințele specifice ale speciilor din care provin;

(8) pentru udarea arborilor nou plantați pe toată perioada de instalare se vor utiliza sisteme de tip sac de udare cu eliberare lentă - *slow release watering bag* - alimentate cu cantitatea de apă stabilită ca normă de udare și la intervalele specificate în planul de gestionare al noii amenajări;

(9) în cazul arborii trecuți de perioada de instalare udarea se va face, acolo unde este necesară, tot cu sisteme de tip sac de udare cu eliberare lentă - *slow release watering bag* - pentru exemplarele cu un diametru al trunchiului de până la 30 cm



06/05/2016

CONFORM
PLANULUI ORIGINAL

concordanță cu normele și intervalele de udare stabilite în planul de gestionare al amenajării;

(10) în cazul arborilor cu dimensiuni mai mari de 30 cm (diametrul trunchiului), acolo unde este cazul, udarea se va face cu furtunul, utilizând nomele și intervalele de udare stabilite în planul de gestionare al amenajării;

(11) udarea arbuștilor (elemente solitare, grupuri sau masive) / gardurilor vii / lianelor / elementelor de topiaria / suprafețelor ocupate de plante floricole / suprafețelor ocupate de graminee se va face (dacă această măsură de gestionare este necesară) numai prin intermediul sistemelor de udare prin picurare, utilizând nomele și intervalele de udare stabilite în planul de gestionare al amenajării;

(12) udarea suprafețelor ocupate de amestecuri de tip pajiște / suprafețelor ocupate de specii gazonante / suprafețe ocupate de acoperitori de sol se va face (dacă această măsură de gestionare este necesară) prin intermediul sistemelor de udare prin aspersiune dotate cu senzori de umiditate, utilizând nomele și intervalele de udare stabilite în planul de gestionare al amenajării;

(13) pentru elementele vegetale care nu pot fi înscrise în categoriile anterioare udarea se va face (dacă această măsură de gestionare este necesară) prin intermediul unor sisteme de udare adaptate, care să implice un consum optim de apă în raport cu nevoile plantelor, în concordanță cu tipul acestora și cu cerințele specifice ale speciilor din care provin, utilizând nomele și intervalele de udare stabilite în planul de gestionare al amenajării.

2.2 Sistemul de avizare și întocmirea documentației aferente planurilor de amenajare peisagistică a parcurilor / grădinilor publice, a scuarurilor și a spațiilor verzi aferente căilor de circulație sau cursurilor de apă

Art. 13. Sistemul de avizare a planurilor de amenajare peisagistică ce fac obiectul prezentei reglementări este structurat în funcție de complexitatea amenajării propuse, respectiv:

- Procedură simplificată;
- Procedură extinsă.

Art. 14. Sistemul de avizare are ca scop simplificarea procesului de elaborare și avizare a planurilor de amenajare peisagistică. Astfel, intervențiile minimale sau proiectele de mică complexitate vor putea fi avizate definitiv în procedură simplificată, în timp ce proiectele complexe vor trebui să parcurgă procedura extinsă de avizare.

Art. 15. Elaborarea precum și avizarea planurilor de amenajare se vor realiza în funcție de tipul de spațiu verde vizat și de tipul intervenției avute în vedere, conform Anexei 2-a prezentului Regulament.

Art. 16. După complexitate, tipurile de intervenții ce pot fi realizate în cadrul spațiilor verzi aflate sub incidența prezentului Regulament sunt următoarele:

- Intervenție punctuală** - se referă la demersuri care, în cadrul unui spațiu verde urban așa cum este el definit la Art. 6, afectează un singur element vegetal sau un singur ansamblu vegetal ce formează un element compozițional aparținând unuia dintre următoarele tipuri: exemplare solitare arbori / arbuști, grupuri arbori / arbuști, masive arbori / arbuști, aliniamente de arbori, garduri vii sau alte elemente de topiaria, suprafețe ocupate de plante floricole, suprafețe ocupate de graminee, suprafețe ocupate de amestecuri de tip pajiște, suprafețe ocupate de specii gazonante.



06/2016

CONFORM
CU ORIGINALUL

gazonante, suprafețe ocupate de acoperitori de sol, alte elemente vegetale care nu pot fi înscrise în categoriile anterioare.

- b) **Intervenție parțială** - care se referă în contextul prezentului Regulament la amenajările vegetale ce abordează un spațiu verde urban, așa cum este el definit la Art. 6, pe o suprafață a acestuia ce cuprinde mai multe tipuri de elemente vegetale sau compoziționale ce formează o compoziție vegetală și spațial-volumetrică sau mai multe compoziții vegetale sau spațial-volumetrice și presupune reamenajarea / reabilitarea / restaurarea mai multor elemente compoziționale vegetale și / sau spațiale vegetale;
- c) **Intervenție globală** - care se referă în contextul prezentului Regulament la amenajările vegetale ce abordează un spațiu verde urban, așa cum este el definit la Art. 6, în integralitatea sa, afectând întreaga suprafață acoperită cu elemente vegetale și presupune reamenajarea / reabilitarea / restaurarea integrală a vegetației respectivului spațiu verde urban;

Art. 17. În cadrul intervențiilor globale și a celor parțiale se disting următoarele tipuri de demersuri:


- a) **Reamenajarea** - care se referă la refacerea integrală a compoziției vegetale a spațiului verde;
- b) **Reabilitarea** - care se referă la ansamblul operațiilor tehnice de modificare structurală sau funcțională a elementelor compoziționale ale unei amenajări care vizează refacerea și / sau ameliorarea stării acestora astfel încât să satisfacă cerințele esențiale privind calitatea, confortul și economicitatea, păstrând însă structura generală a spațiului verde;
- c) **Restaurarea** - care se referă la realizarea intervențiilor specifice ce vizează readucerea unui monument istoric sau a unui spațiu verde reconstituind compoziția spațială și vegetală, caracterul, caracteristicile și detaliile speciale care au generat identitatea și/sau valoarea socială a acestuia.

Art. 18. În cadrul intervențiilor punctuale se disting următoarele tipuri de demersuri:

- (1) **Intervențiile de întreținere** - care reprezintă, în cadrul prezentului Regulament, suma lucrărilor curente de întreținere ce au ca scop buna dezvoltare a elementelor vegetale și compoziționale și păstrarea viabilității acestora precum și a calităților acestora estetice și funcționale;
- (2) **Intervențiile de înlocuire** - se referă la înlocuirea elementelor vegetale debilitate sau uscate cu alte elemente vegetale;

în funcție de tipul elementului vegetal, intervențiile de înlocuire se referă în cadrul prezentului Regulament la:

- (a1) înlocuirea unei plante lemnoase prin altă plantă lemnoasă, indiferent de speciile exemplarelor inițiale și propuse;
- (a2) înlocuirea unei plante erbacee cu o altă specie (lemnoasă sau erbacee);
- b) înlocuirea plantelor erbacee cu exemplare din aceeași specie este considerată ca făcând parte din intervențiile de întreținere;
- c) în cazul plantelor floricole anuale și bienale aceste înlocuiri fac parte din lucrările curente de întreținere;
- d) în cazul plantelor floricole perene aceste înlocuiri se pot efectua doar în cazul exemplarelor a căror stare de sănătate sau de integritate este grav afectată;



CONFORM
CU ORIGINALUL

(3) Intervențiile de înființare - care se referă la lucrările de plantare a unor elemente compoziționale noi în zone în care compoziția inițială era diferită de cea propusă (ex. înființarea unui gard viu de-a lungul unei fâșii verzi stradale acoperită anterior cu specii erbacee);

a) lucrările de înființare nu pot avea ca scop decât realizarea de noi amenajări cu un volum foliar mai mare celui anterior (la maturitatea elementului vegetal nou propus);

(4) Intervențiile de desființare - care se referă în cadrul prezentului Regulament la lucrările de îndepărtare a unor elemente vegetale lemnoase (arbori, arbuști, subarbuști sau liane) sau elemente compoziționale realizate din specii lemnoase;

a) îndepărtarea elementelor vegetale poate fi motivată de:

(a1) starea precară de sănătate a elementelor vegetale;

(a2) necesități estetice și funcționale ale amenajărilor peisagistice;

b) în cazul desființărilor motivate de starea de sănătate a plantelor lemnoase ce fac obiectul intervenției avizul de defrișare va fi emis în baza H.C.G.M.B. 304/2009;

c) în cazul desființărilor propuse din motive estetice sau funcționale desființarea va fi avizată în baza prezentului Regulament.

Art. 19. Din punct de vedere al duratei de existență, amenajările propuse pot fi de două feluri:

a) amenajări cu caracter permanent care nu au o perioadă predeterminată de funcționare;

b) amenajări cu caracter temporar a căror funcționare vizează o perioadă predeterminată de timp, care au rolul de a însoți diverse evenimente sau de a sublinia diferite peisaje sezoniere.

Art. 20. În funcție de gradul de complexitate al intervenției propuse (stabilită în raport cu Anexa 2) se va identifica tipul de avizare necesar (procedură simplificată sau extinsă) și conținutul minim al dosarului.

Art. 21. Intervențiile de întreținere descrise la Art.18 alineatul (1) sunt exceptate de la prezentul Regulament, pentru acestea nefiind necesară avizarea.

SECȚIUNEA I

2.3. CONȚINUTUL DOCUMENTAȚIEI NECESARE ÎN VEDEREA AVIZĂRII ÎN PROCEDURĂ SIMPLĂ

Art. 22. Pentru avizare în procedura simplificată, dosarul ce va fi înaintat Direcției de Mediu din cadrul Primăriei Municipiului București și va cuprinde obligatoriu următoarele documente:

a) cerere de eliberare a avizului Direcției de Mediu;

b) acordul administratorului cu privire la investiție și la proiectul ce urmează a fi realizat;

c) dovada administrării spațiului care face obiectul proiectului de amenajare;

d) dovada informării publicului prin afișarea documentației pe pagina web a initiatorului înainte de depunerea dosarului spre avizare;


e) documentația tehnică, respectiv documentul prin care elaboratorul prezintă datele esențiale ale proiectului.

Art. 23. Documentație tehnică va cuprinde următoarele:

Piese scrise

(1) Scrișoare de intenție în care:

a) este argumentată oportunitatea proiectului;






PRIMĂRIA MUNICIPIULUI BUCUREȘTI

Direcția Generală Dezvoltare Urbană

Direcția de Mediu

Nr. 559/14.07.2016



CĂTRE,

PRIMĂRIA SECTOR 1- Bd.Banu Manta nr. 9, sector 1
ADMINISTRAȚIA DOMENIULUI PUBLIC SECTOR 1- B-dul Poligrafiei nr. 4, sector 1
ADMINISTRAȚIA UNITĂȚILOR DE ÎNVĂȚĂMÂNT PREUNIVERSITAR ȘI UNITĂȚILOR
SANITARE PUBLICE - B-dul Poligrafiei nr. 4, sector 1

PRIMĂRIA SECTOR 2 - Str. Chiristigiilor nr. 11-13, sector 2
ADMINISTRAȚIA DOMENIULUI PUBLIC SECTOR 2- Șos. Electronicii nr. 44, sector 2
DIRECȚIA GENERALĂ PENTRU ADMINISTRAREA PATRIMONIULUI IMOBILIAR -
Str. Luigi Galvani nr. 20, sector 2

PRIMĂRIA SECTOR 3 – Calea Dudești nr.191, sector 3
PS.3 - DIRECȚIA ADMINISTRAREA DOMENIULUI PUBLIC – SERVICIUL INSPECȚIE
PARCURI – Intrarea Odobești nr. 5-7, sector 3

PRIMĂRIA SECTOR 4 - Bdul George Coșbuc nr. 6-16, sector 4
PS.4-DIRECȚIA GOSPODARIRE LOCALĂ – B-dul George Coșbuc nr. 6-16, sector 4
AMENAJAREA DOMENIULUI PUBLIC ȘI PRIVAT 4 SA, Șos. Olteniței nr. 9, sector 4

PRIMĂRIA SECTOR 5 - Bdul Regina Elisabeta nr.29-31, sector 5
ADMINISTRAȚIA DOMENIULUI PUBLIC SECTOR 5 – B-dul George Coșbuc nr. 36-38,
sector 5

PRIMĂRIA SECTOR 6 - Calea Plevnei nr. 147-149, sector 6
ADMINISTRAȚIA DOMENIULUI PUBLIC SECTOR 6 – Intrarea Av. Caranda Gheorghe
nr. 9, sector 6
ADMINISTRAȚIA ȘCOLILOR SECTOR 6 – Splaiul Independenței nr. 315-317, sector 6

ADMINISTRAȚIA CIMITIRELOR ȘI CREMATORIILOR UMANE - Intrarea Serelor nr.1,
sector 4

ADMINISTRAȚIA LACURI, PARCURI ȘI AGREMENT- B-dul București Ploiești nr. 8B,
sector 1

ADMINISTRAȚIA GRĂDINA ZOOLOGICĂ – Str. Vadul Moldovei nr. 4, sector 1

ADMINISTRAȚIA SPITALELOR, SERVICIILOR MEDICALE BUCUREȘTI ,
Str. Sf. Ecaterina nr. 3, sector 4

SPRE ȘTIINȚĂ: CABINET PRIMAR GENERAL

Urmare a discuțiilor purtate cu reprezentanții A.D.P.-urilor și primăriilor din sectoarele 1, 2, 4 și 5, prezenți la ședința din data de 12.07.2016 organizată la sediul Direcției de Mediu din cadrul Primăriei Municipiului București, al cărui subiect de dezbatere l-a constituit stabilirea modului de inventariere a arborilor uscați și în declin biologic avansat și comunicarea către cetățenii Municipiului București a intenției de defrișare a arborilor inventariați și avizați pentru defrișare.



În acest sens, în completarea anexei adresei nr. 5132/30.06.2016 emisă de către Direcția de Mediu (anexată în copie), odată cu inventarierea arborilor uscați și a celor în declin biologic avansat, administratorii legali ai spațiilor verzi publice vor marca arborii cu vopsea specială de culoare roșie (cei uscați în proporție de 80-100%) și cu vopsea verde (cei în declin biologic avansat, cu scorburi profunde, cilindru central putred/lipsă, ciuperci saprofite).

Totodată administratorii spațiilor verzi publice au obligația de a informa cetățenii cu privire la arborii inventariați și propuși pentru defrișare, prin publicarea acestor informații fie pe pagina oficială de internet a administratorului legal al spațiilor verzi, fie pe pagina oficială de internet a primăriei de sector, în funcție de posibilitățile informatice și de decizia fiecărei instituții.

Pe baza cererilor de emiteră a avizelor de defrișare primite de la administratorii legali ai spațiilor verzi publice, Direcția de Mediu din cadrul Primăriei Municipiului București, va emite avize de defrișare pentru arborii uscați, conform coloanei 9 din anexa la adresa Direcției de Mediu nr. 5132/30.06.2016, iar pentru arborii în declin biologic avansat va emite avize de defrișare numai după vizualizarea în teren a arborilor respectivi.

În cazul în care, la vizualizarea în teren efectuată de către specialiștii din cadrul Direcției de Mediu însoțiți de reprezentanți ai administratorilor legali ai spațiilor verzi publice, cu atribuții în domeniu, arborii considerați în declin biologic avansat și propuși pentru defrișare de către administratorii legali ai spațiilor verzi publice, nu sunt avizați pentru defrișare de către Direcția de Mediu, aceștia vor fi marcați de către reprezentanții administratorilor legali ai spațiilor verzi publice prin aplicarea de vopsea specială neagră peste marcajul verde efectuat inițial de către administratorii legali ai spațiilor verzi.


Ulterior primirii avizelor de defrișare a arborilor uscați/în declin biologic avansat emise de către Direcția de Mediu, administratorii spațiilor verzi publice au următoarele obligații:

- informarea cetățenilor cu privire la arborii avizați pentru defrișare, prin publicarea acestor informații fie pe pagina oficială de internet a administratorului legal al spațiilor verzi, fie pe pagina oficială de internet a primăriei de sector, în funcție de posibilitățile informatice și de decizia fiecărei instituții.

- informarea cetățenilor, în timp util, despre executarea lucrărilor de defrișare a arborilor avizați, cu precizarea datei calendaristice și a intervalului orar în care acestea se vor executa, ținându-se cont de zona de acțiune și fluxul pietonal/auto, prin publicarea acestor informații fie pe pagina oficială de internet a primăriei de sector, în funcție de posibilitățile informatice și de decizia fiecărei instituții, precum și la avizierele blocurilor și instituțiilor din zona de acțiune.


Vă rugăm să ne comunicați în termen de 3 zile lucrătoare de la data primirii prezentei adrese, decizia instituției dvs. privind pagina oficială de internet pe care veți publica informațiile la care s-a făcut referire în acest document.

DIRECTOR EXECUTIV,
Oana GRIGORE



P. Șef Serviciu Avize și Acorduri





PRIMAȚIA MUNICIPIULUI BUCUREȘTI
Direcția Generală Dezvoltare Urbană
Direcția de Mediu

Nr. 5132/ 30.06.2016

CĂ TRE

PRIMĂRIA SECTOR 1- Șos. București Ploiești nr. 9, sector 1
ADMINISTRAȚIA DOMENIULUI PUBLIC SECTOR 1- B-dul Poligrafiei nr. 4
ADMINISTRAȚIA UNITĂȚILOR DE ÎNVĂȚĂMÂNT PREUNIVERSITAR ȘI
UNITĂȚILOR SANITARE PUBLICE - B-dul Poligrafiei nr. 4, sector 1

PRIMĂRIA SECTOR 2 - Str. Chiristigiilor nr. 11-13, sector 2
ADMINISTRAȚIA DOMENIULUI PUBLIC SECTOR 2- Șos. Electronicii nr. 44
DIRECȚIA GENERALĂ PENTRU ADMINISTRAREA PATRIMONIULUI
IMOBILIAR - Str. Luigi Galvani nr. 20, sector 2

PRIMĂRIA SECTOR 3 - Str. Parfumului nr. 2-4, sector 3
PS.3- DIRECȚIA ADMINISTRAREA DOMENIULUI PUBLIC – SERVICIUL
INSPECȚIE PARCURI – Intrarea Odobești nr. 5-7, sector 3

PRIMĂRIA SECTOR 4 - Bdul George Coșbuc nr. 6-16
PS4-DIRECȚIA GOSPODĂRIRE LOCALĂ – B-dul George Coșbuc nr. 6-16
AMENAJAREA DOMENIULUI PUBLIC ȘI PRIVAT 4 S.A., Șos. Olteniței nr. 9,
sector 4
DIRECȚIA DE ÎNVĂȚĂMÂNT ȘI TINERET SECTOR 4 – B-dul Metalurgiei
nr. 89, sector 4

PRIMĂRIA SECTOR 5 -Bdul Regina Elisabeta nr.29-31, sector 5
ADMINISTRAȚIA DOMENIULUI PUBLIC SECTOR 5 – B-dul George Coșbuc
nr. 36-38, sector 5

PRIMĂRIA SECTOR 6 - Calea Plevnei nr. 147-149, sector 6
ADMINISTRAȚIA DOMENIULUI PUBLIC SECTOR 6 – Intrarea Av. Caranda
Gheorghe nr. 9
ADMINISTRAȚIA ȘCOLILOR SECTOR 6 – Splaiul Independenței nr. 317-319

ADMINISTRAȚIA CIMITIRELOR ȘI CREMATORIILOR UMANE - Intrarea Serelor
nr.1, sector 4

ADMINISTRAȚIA LACURI, PARCURI ȘI AGREMENT- B-dul București Ploiești
nr. 8B, sector 1

ADMINISTRAȚIA GRADINA ZOOLOGICĂ – Str. Vadul Moldovei nr. 4, sector 1

ADMINISTRAȚIA SPITALELOR, SERVICIILOR MEDICALE BUCUREȘTI ,
Str. Sf. Ecaterina nr. 3, sector 4




Având în vedere adresa nr. **5012/28.06.2016**, prin care s-au aprobat în perioada **iulie – septembrie 2016**, executarea lucrărilor de întreținere a materialului de dendrologic situat în parcuri, spațiile verzi aferente unităților de învățământ (creșe, școli, grădinițe, licee), aliniamentele de arbori, perdelele de protecție stradală, etc., constând în :

- eliminarea ramurilor uscate (care sunt vizibile numai în perioada de vegetație),
- a celor frânte sau fisurate în urma fenomenelor meteorologice extreme
- obligația acoperirii tăieturilor cu mastic special

Vă solicităm ca odată cu executarea acestor lucrări să inventariați și materialul dendrologic uscat în proporție de 80%-100%, a celui în declin biologic avansat de pe aceste locații, urmând să transmiteți Direcției de Mediu din cadrul Primăriei Municipiului București, punctual locațiile în vederea emiterii avizului de specialitate.


Cererile de emiterie ale avizelor vor fi însoțite de fotografiile ale materialului dendrologic uscat cu caracteristici dimensionale, localizarea exactă (stradă, nr. poștal, nr. bloc, față-spate bloc, stânga-dreapta scara bloc, parcare situată....., loc de joacă, etc. (având ștampila instituției emitente), date persoană de contact (nume, prenume, nr. telefon), în conformitate cu tabelul anexă.

DIRECTOR EXECUTIV
Oana GRIGORE



Întocmit
p.Șef Serviciu Avize și Acorduri

Red. T.B./26 ex./27.06.2016



PRIMĂRIA MUNICIPIULUI BUCUREȘTI

Directia Generală Dezvoltare Urbană

Directia de Mediu

ANEXĂ la adresa nr. 5132/30.06.2016

Nr. Crt.	Localizare spațiu verde	Tip de spațiu verde în care se află arborele	Punct vulnerabil	Localizarea arborelui în cadrul spațiului verde	Specia arborelui	Caracteristicile arborelui (diametru/cm, înălțime/m)	Arbore în declin biologic	Arbore scut	Altă situație în care arborele necesită defrișare în regim de urgență	Fotografii
1	2	3	4	5	6	7	8	9	10	11

Persoană contact (nume, prenume, număr de telefon) :

DIRECTOR

ÎNTOCMIT



MINISTERUL AGRICULTURII ȘI DEZVOLTĂRII RURALE

AUTORITATEA NAȚIONALĂ FITOSANITARĂ

Biroul controlul comercializării și utilizării produselor de protecția plantelor BUCUREȘTI

Bdul Voluntari, Nr. 11, cod 077190
0213072386;

Telefon: (004) 0212703256, 0212703260, 0212705796.

Oraș Voluntari, Jud. Ilfov

Fax: (004) 0212703254, 0213072485

BULETIN DE AVERTIZARE

Nr. 10 din 14.04.2016

Condițiile climatice din ultima perioada au favorizat apariția și evoluția dăunătorului/bolii :
ERWINIA A. (FOCUL BACTERIAN), VENTURIA SPP (RAPAN)
care poate cauza pierderi importante la cultura **MAR SI PAR**

Scurtă descriere a bolii sau dăunătorului

Pentru prevenire și combatere se recomandă executarea tratamentului numai pe parcelele pe care s-au realizat următoarele condiții: **INCEPUTUL INFRUNZIRII MUGURILOR FLORIFERI (10-15%)**

Pentru efectuarea tratamentului, folosiți unul din produsele sau amestecurile de mai jos, după caz :

1. **ZEAMA BORDELEZA – 0,05% SAU**
2. **KOCIDE 2000- 0,25%**
3. SAU ALTE PRODUSE OMOLOGATE

Perioada optimă de tratament: **LA DEZMUGURIRE**

Alte recomandări: **TRATAMENTUL SE VA FACE ATUNCI CÂND NU SUNT CONDIȚII DE PRECIPITAȚII ÎN TIMPUL SAU DUPĂ APLICAREA LUI. TRATAMENTUL SE VA EXECUTA NUMAI CU PRODUSE DE PROTECȚIA PLANTELOR OMOLOGATE PENTRU CULTURA RESPECTIVĂ.**

Se pot utiliza și alte produse de protecția plantelor recomandate în PEST EXPERT pentru testele avertizate.

Dacă în perioada recomandată intervin condiții nefavorabile de lucru, tratamentul se va prelungi cu numărul de zile în care nu s-a putut lucra.

Citiți cu atenție prospectul produselor de protecția plantelor înainte de utilizare !

Luați măsurile ce se impun pentru protecția mediului înconjurător !

Respectați cu strictețe normele de lucru cu produse de uz fitosanitar, pe cele de securitate a muncii, de protecție a albinelor și a animalelor conform: Ordinului Comun nr. 45/1991 al MAA, privind unele măsuri pentru protecția familiilor de albine împotriva intoxicațiilor cu pesticide, a Legii nr. 383/2013 a apiculturii și nr.127/1991 al ACA din România; 68/05.02.1992 Ministerul Mediului; 15b/3404/1991 al Dep. Pentru Administrație Locală și 1786/TB/1991 al Ministerului Transporturilor, precum și a Protocolului de colaborare nr. 328432/31.03.2015, încheiat între Agenția Națională Fitosanitară și Asociația Crescătorilor de Albine din România, privind implementarea legislației, în vederea protecției familiilor de albine, împotriva intoxicațiilor cu produse de protecția plantelor.

Vizat, Șef Birou
Ing. Constantin MIHALACHE /

Întocmit,
Ing. Augustin FABIAN



MINISTERUL AGRICULTURII ȘI DEZVOLTĂRII RURALE

AUTORITATEA NAȚIONALĂ FITOSANITARĂ

Biroul controlul comercializării și utilizării produselor de protecția plantelor BUCUREȘTI

Bdul Voluntari, Nr. 11, cod 077190
0213072386;

Telefon: (004) 0212703256, 0212703260, 0212705796,

Oraș Voluntari, Jud. Ilfov

Fax: (004) 0212703254, 0213072485

BULETIN DE AVERTIZARE

Nr. 11 din 14. 04.2016

Condițiile climatice din ultima perioada au favorizat apariția și evoluția daunătorului/bolii :
HOPLOCAMPA SPP(VIESPEA NEAGRA A FRUCTELOR), ACARIENI, AFIDE, DEFOLIATOARE, BOLI CRIPTOGANICE

care poate cauza pierderi importante la cultura **PRUN**

Scurtă descriere a bolii sau dăunătorului

Pentru prevenire și combatere se recomandă executarea tratamentului numai pe parcelele pe care s-au realizat următoarele condiții: **10-15%FLORI CU PETALE SCUTURATE LA SOIURILE TIMPURII**

Pentru efectuarea tratamentului, folosiți unul din produsele sau amestecurile de mai jos, după caz :

1. **CAPTAN 50 WP -0,25%**
 2. **TOPSIN M 70- 0,1% COMPLEXAT CU**
 3. **KARATE ZEON- 0,015%**
- SAU ALTE PRODUSE OMOLOGATE

Perioada optimă de tratament: **TRATAMENTUL SE VA TERMINA IN 4-5 ZILE**

Alte recomandări: **TRATAMENTUL SE VA FACE ATUNCI CÂND NU SUNT CONDIȚII DE PRECIPITAȚII ÎN TIMPUL SAU DUPĂ APLICAREA LUI. TRATAMENTUL SE VA EXECUTA NUMAI CU PRODUSE DE PROTECȚIA PLANTELOR OMOLOGATE PENTRU CULTURA RESPECTIVĂ.**

Se pot utiliza și alte produse de protecția plantelor recomandate în PEST EXPERT pentru testele avertizate.

Dacă în perioada recomandată intervin condiții nefavorabile de lucru, tratamentul se va prelungi cu numărul de zile în care nu s-a putut lucra.

Citiți cu atenție prospectul produselor de protecția plantelor înainte de utilizare !

Luați măsurile ce se impun pentru protecția mediului înconjurător !

Respectați cu strictețe normele de lucru cu produse de uz fitosanitar, pe cele de securitate a muncii, de protecție a albinelor și a animalelor conform: Ordinului Comun nr. 45/1991 al MAA, privind unele măsuri pentru protecția familiilor de albine împotriva intoxicațiilor cu pesticide, a Legii nr.383/2013 a apiculturii și nr.127/1991 al ACA din România; 68/05.02.1992 Ministerul Mediului; 15b/3404/1991 al Dep. Pentru Administrație Locală și 1786/TB/1991 al Ministerului Transporturilor, precum și a Protocolului de colaborare nr. 328432/31.03.2015, încheiat între *Agenția Națională Fitosanitară și Asociația Crescătorilor de Albine din România*, privind implementarea legislației, în vederea protecției familiilor de albine, împotriva intoxicațiilor cu produse de protecția plantelor.

Vizat, Sef Birou
Ing. Constantin MIHALACHE

Întocmit,
Ing. Augustin FABIAN



MINISTERUL AGRICULTURII ȘI DEZVOLTĂRII RURALE

AUTORITATEA NAȚIONALĂ FITOSANITARĂ

Biroul controlul comercializării și utilizării produselor de protecția plantelor BUCUREȘTI

Bdul Voluntari, Nr. 11, cod 077190
0213072386;

Telefon: (004) 0212703256, 0212703260, 0212705796,

Oraș Voluntari, Jud. Ilfov

Fax: (004) 0212703254, 0213072485

BULETIN DE AVERTIZARE

Nr.12 din 14.04.2016

Condițiile climatice din ultima perioada au favorizat apariția și evoluția daunătorului/bolii :
MACROSIPHUM ROSAE (PADUCHELE VERDE AL TRANDAFIRULUI), SPHAEROTECA P. (FAINARE)

care poate cauza pierderi importante la cultura **TRANDAFIR**

Scurtă descriere a bolii sau dăunătorului

Pentru prevenire și combatere se recomandă executarea tratamentului numai pe parcelele pe care s-au realizat următoarele condiții **LA APARIȚIA DAUNATORILOR**

Pentru efectuarea tratamentului, folosiți unul din produsele sau amestecurile de mai jos, după caz :

1. **CAPTAN 50 WP -0,25%**
2. **TOPSIN M 70- 0,1%**
3. **ACTARA 25 WG-0,01%**
4. SAU ALTE PRODUSE OMOLOGATE

Perioada optimă de tratament: **ÎN TIMPUL CREȘTERII ACTIVE A LASTARILOR**

Alte recomandări: **TRATAMENTUL SE VA FACE ATUNCI CÂND NU SUNT CONDIȚII DE PRECIPITAȚII ÎN TIMPUL SAU DUPĂ APLICAREA LUI. TRATAMENTUL SE VA EXECUTA NUMAI CU PRODUSE DE PROTECȚIA PLANTELOR OMOLOGATE PENTRU CULTURA RESPECTIVĂ.**

Se pot utiliza și alte produse de protecția plantelor recomandate în PEST EXPERT pentru testele avertizate.

Dacă în perioada recomandată intervin condiții nefavorabile de lucru, tratamentul se va prelungi cu numărul de zile în care nu s-a putut lucra.

Citiți cu atenție prospectul produselor de protecția plantelor înainte de utilizare !

Luați măsurile ce se impun pentru protecția mediului înconjurător !

Respectați cu strictețe normele de lucru cu produse de uz fitosanitar, pe cele de securitate a muncii, de protecție a albinelor și a animalelor conform: Ordinului Comun nr. 45/1991 al MAA, privind unele măsuri pentru protecția familiilor de albine împotriva intoxicațiilor cu pesticide, a Legii nr.383/2013 a apiculturii și nr.127/1991 al ACA din România; 68/05.02.1992 Ministerul Mediului; 15b/3-40-4/1991 al Dep. Pentru Administrație Locală și 1786/TB/1991 al Ministerului Transporturilor, precum și a Protocolului de colaborare nr. 328432/31.03.2015, încheiat între *Agencia Națională Fitosanitară și Asociația Crescătorilor de Albine din România*, privind implementarea legislației, în vederea protecției familiilor de albine, împotriva intoxicațiilor cu produse de protecția plantelor.

Vizat, Șef Birou
Ing. Constantin MIHALACHE /

Întocmit.
Ing. Augustin FABIAN