



Cabinet Primar Sector 2

Proiect

HOTĂRÂRE
privind aprobarea documentației de urbanism PUD
Strada Silvia nr. 102
Sectorul 2 al Municipiului București

Primarul Sectorului 2 al Municipiului București, ales în condițiile stabilite de Legea nr. 67/2004 privind alegerea autorităților administrației publice locale, republicată, cu modificările și completările ulterioare, prin Viceprimarul Sectorului 2 care exercită atribuțiile de primar în conformitate cu art. 72 alin. (1) din Legea nr. 215/2001, republicată, cu modificările și completările ulterioare;

Analizând:

- Raportul de specialitate nr. 35514/16.05.2016 prezentat de Arhitectul Șef al Sectorului 2 al municipiului București;

- Raportul de informare și consultare a publicului nr. 35510/16.05.2016 întocmit pentru documentația de urbanism - PUD din str. Silvia nr. 102, Sector 2, semnat de Arhitectul Șef al Sectorului 2 al municipiului București;

- Ordinul Prefectului Municipiului București nr. 221/25.03.2016 privind constatarea suspendării de drept a mandatului de primar al sectorului 2 al municipiului București al domnului Neculai Onțanu;

- Avizul Arhitectului Șef nr. 10 CA 1/10 din 20.01.2016, emis de Arhitectul Șef al Sectorului 2 al municipiului București în baza consultării în cadrul Comisiei Tehnice de Amenajarea Teritoriului și Urbanism a Sectorului 2;

Având în vedere reglementările cuprinse în:

- art. 32 și 37 din Legea nr. 350/2001 privind amenajarea teritoriului și urbanismul, cu modificările și completările ulterioare;

- Ordinul nr. 2701 din 30 decembrie 2010 emis de Ministrul Dezvoltării Regionale și Turismului pentru aprobarea Metodologiei de informare și consultare a publicului cu privire la elaborarea sau revizuirea planurilor de amenajare a teritoriului și de urbanism, publicat în Monitorul Oficial nr. 47 din 19 ianuarie 2011;

- Hotărârea Consiliului Local Sector 2 nr. 3 din 13.01.2014 privind reactualizarea Regulamentului Local de implicare a publicului în elaborarea sau revizuirea planurilor de urbanism și amenajare a teritoriului a Sectorului 2 al Municipiului București;

- Hotărârea Consiliului Local Sector 2 nr. 4 din 13.01.2014 privind aprobarea „Regulamentului de organizare și funcționare al Comisiei Tehnice de Amenajare a Teritoriului și de Urbanism a Sectorului 2” și a „Procedurii privind analizarea, avizarea și aprobarea documentațiilor de urbanism și amenajare a teritoriului de către Consiliul Local al Sectorului 2”, modificată și completată prin H.C.L. Sector 2 nr. 57/30.06.2015;

În temeiul art. 36 alin. (5) lit. c) și art. 45 alin. (6) din Legea nr. 215/2001 privind administrația publică locală, republicată, cu modificările și completările ulterioare;

Propune prezentul proiect de

HOTĂRÂRE

Art. 1 Se aprobă Planul Urbanistic de Detaliu – **Str. Silvia nr. 102, Sector 2 – imobil de locuit – P+1E+M**, în conformitate cu anexele 1 și 2, părți componente ale documentației de urbanism, reprezentând Avizul Arhitectului Șef și Planul de reglementări urbanistice vizat spre neschimbare.

Art. 2 Se aprobă Raportul de informare și consultare a publicului.

Art. 3 Prezenta documentație are caracter de reglementare specifică și nu dă dreptul la construire până la obținerea autorizației de construire.

Art. 4 Planul urbanistic de detaliu este valabil 3 (trei) ani.

Art. 5 Anexele nr. 1-2 fac parte integrantă din prezenta hotărâre.

Art. 6 Autoritatea executivă a Sectorului 2 al Municipiului București și direcțiile de specialitate din aparatul de specialitate al Primarului, vor asigura ducerea la îndeplinire a prezentei hotărâri.

Art. 7 Prezenta hotărâre se publică în Monitorul Oficial al Municipiului București.

P. PRIMAR,

VICEPRIMAR

TOADER MUGUR MIHAI



**AVIZAT PENTRU LEGALITATE
ÎN TEMEIUL ART. 117, LIT. „a”
DIN LEGEA NR. 215/2001, REPUBLICATĂ
SECRETAR**





Cabinet Primar Sector 2 EXPUNERE DE MOTIVE

Urmare prevederilor Legii nr. 215/2001 privind administrația publică locală, republicată, art. 36 alin.(5) lit.”c” Consiliul Local al Sectorului 2 avizează sau aprobă documentațiile de amenajare a teritoriului și urbanism ale localităților.

Având în vedere modificările legislative prevăzute prin Ordinul nr. 2701 din 30 decembrie 2010 emis de Ministrul Dezvoltării Regionale și Turismului pentru aprobarea Metodologiei de informare și consultare a publicului cu privire la elaborarea sau revizuirea planurilor de amenajare a teritoriului și de urbanism, publicat în Monitorul Oficial nr. 47 din 19 ianuarie 2011 și prin Legea nr. 350/2001 privind amenajarea teritoriului și urbanismul, au fost adoptate:

- Ordinul nr. 2701 din 30 decembrie 2010 emis de Ministrul Dezvoltării Regionale și Turismului pentru aprobarea Metodologiei de informare și consultare a publicului cu privire la elaborarea sau revizuirea planurilor de amenajare a teritoriului și de urbanism, publicat în Monitorul Oficial nr. 47 din 19 ianuarie 2011;
- Hotărârea nr. 3 din 13.01.2014 a Consiliului Local Sector 2 privind reactualizarea Regulamentului Local de implicare a publicului în elaborarea sau revizuirea planurilor de urbanism și amenajare a teritoriului a Sectorului 2 al Municipiului București;
- Hotărârea nr. 4 din 13.01.2014 a Consiliului Local Sector 2 privind aprobarea „Regulamentului de organizare și funcționare al Comisiei Tehnice de Amenajare a Teritoriului și de Urbanism a Sectorului 2” și a „Procedurii privind analiza, avizarea și aprobarea documentațiilor de urbanism și amenajare a teritoriului de către Consiliul Local al Sectorului 2”;
- Hotărârea nr. 27 din 31.03.2015 a Consiliului Local Sector 2 privind modificarea și completarea HCL Sector 2 nr. 4/2014 privind aprobarea „Regulamentului de organizare și funcționare al Comisiei Tehnice de Amenajare a Teritoriului și de Urbanism a Sectorului 2” și a „Procedurii privind analiza, avizarea și aprobarea documentațiilor de urbanism și amenajare a teritoriului de către Consiliul Local al Sectorului 2”;
- Hotărârea nr. 57/30.06.2015 a Consiliului Local Sector 2 privind modificarea și completarea HCL Sector 2 nr. 4/2014 privind aprobarea “Regulamentului de organizare și funcționare al Comisiei Tehnice de Amenajare a Teritoriului și Urbanism a Sectorului 2” și a „Procedurii privind analiza, avizarea și aprobarea documentațiilor de urbanism și amenajarea teritoriului de către Consiliul Local Sector 2”, astfel cum a fost modificată și completată prin HCL Sector 2 nr. 27/2015.

Astfel, Comisia Tehnică de Amenajarea Teritoriului și Urbanism a Sectorului 2 a analizat documentația de urbanism PUD – din **Str. Silvia nr. 102, Sector 2** care a obținut aviz favorabil.

În acest sens, propun spre analiză și aprobare de către Consiliul Local Sector 2, documentația de urbanism PUD – **Str. Silvia nr. 102, Sector 2 – imobil de locuit – P+1E+M.**

P. PRIMAR,
VICEPRIMAR,
TOADER MUGUR MIHAI





DIRECȚIA URBANISM, CADASTRU ȘI GESTIONARE TERITORIU - S.A.D.U.
Nr. 35514/16.05.2016

RAPORT DE SPECIALITATE
PRIVIND APROBAREA PLANULUI URBANISTIC DE DETALIU
STR. SILVIA NR. 102, SECTOR 2 – BUCUREȘTI

Urmare prevederilor Legii nr. 215/2001 privind administrația publică locală, republicată, art. 36 alin.(5) lit."c" Consiliul Local al Sectorului 2 avizează sau aprobă documentațiile de amenajare a teritoriului și urbanism ale localităților.

Având în vedere noile modificări legislative prevăzute prin Ordinul nr. 2701 din 30 decembrie 2010 emis de Ministrul Dezvoltării Regionale și Turismului pentru aprobarea Metodologiei de informare și consultare a publicului cu privire la elaborarea sau revizuirea planurilor de amenajare a teritoriului și de urbanism, publicat în Monitorul Oficial nr. 47 din 19 ianuarie 2011 și prin Legea nr. 350/2001 privind amenajarea teritoriului și urbanismul, au fost adoptate:

- Hotărârea nr. 3 din 13.01.2014 a Consiliului Local Sector 2 privind reactualizarea Regulamentului Local de implicare a publicului în elaborarea sau revizuirea planurilor de urbanism și amenajare a teritoriului a Sectorului 2 al Municipiului București;

- Hotărârea nr. 4 din 13.01.2014 a Consiliului Local Sector 2 privind aprobarea „Regulamentului de organizare și funcționare al Comisiei Tehnice de Amenajare a Teritoriului și de Urbanism a Sectorului 2” și a „Procedurii privind analizarea, avizarea și aprobarea documentațiilor de urbanism și amenajare a teritoriului de către Consiliul Local al Sectorului 2”;

- Hotărârea nr. 27 din 31.03.2015 a Consiliului Local Sector 2 privind modificarea și completarea HCL Sector 2 nr. 4/2014 privind aprobarea „Regulamentului de organizare și funcționare al Comisiei Tehnice de Amenajare a Teritoriului și de Urbanism a Sectorului 2” și a „Procedurii privind analizarea, avizarea și aprobarea documentațiilor de urbanism și amenajare a teritoriului de către Consiliul Local al Sectorului 2”;

- Hotărârea nr. 57/30.06.2015 a Consiliului Local Sector 2 privind modificarea și completarea HCL Sector 2 nr. 4/2014 privind aprobarea „Regulamentului de organizare și funcționare al Comisiei Tehnice de Amenajare a Teritoriului și Urbanism a Sectorului 2” și a „Procedurii privind analizarea, avizarea și aprobarea documentațiilor de urbanism și amenajarea teritoriului de către Consiliul Local Sector 2”, astfel cum a fost modificată și completată prin HCL Sector 2 nr. 27/2015.

- Hotărârea nr. 117/14.12.2015 a Consiliului Local Sector 2 privind aprobarea unor măsuri în domeniul urbanismului la nivelul Sectorului 2 al Municipiului București.

Planul Urbanistic de Detaliu întocmit pentru imobilul situat în intravilanul municipiului București, **Str. SILVIA nr. 102, Sector 2**, format din teren și construcții în suprafață totală de 180mp, 198,00mp din măsurători cadastrale este **proprietate privată** persoane fizice pentru care s-a eliberat certificatul de urbanism nr. 764/64,,S,, din 16.06.2015, cu valabilitate 12 luni, a primit aviz favorabil sub nr. 10 CA 1/10 din 20.01.2016, ca urmare a activității C.T.A.T.U. a Sectorului 2 din data de 20.01.2016.

A fost avizată edificarea unui imobil de locuit – S+P+1E+M amplasat cu următorii indicatori urbanistici: P.O.T.=45%; C.U.T.=1,17; regim de înălțime: H. = P+1E+M. Parcarea/gararea și scurgerea apelor pluviale se vor asigura în incinta proprietății.

Încadrarea în P.U.Z. Sector 2 aprobat prin H.C.L.S. 2 nr. 99/2003, corelat cu P.U.G. București este subzona “L1a”.

Față de cele prezentate, propunem spre aprobare Planul Urbanistic de Detaliu prezentat.

ARHITECT ȘEF,
arh. Alina Alisa BRATU



ȘEF SERVICIU,
ing. Adriana GHEORGHE



ROMÂNIA
Municipiul București
Primăria Sector 2



www.ps2.ro - Strada Chiristigiilor nr. 11-13, Tel: +(4021) 209.61.92; fax: +(4021) 209.61.83

DIRECȚIA U.BANISM, CADASTRU ȘI GESTIONARE TERITORIU - S.A.D.U.
Nr. 21427/16.05.2016
ROMÂNIA
Sector 2 Municipiul București
Arhitect-șef



Ca urmare a cererii adresate de *1) **D-NUL AHMAD SAAD**, cu domiciliul/sediul*2) municipiul București, sectorul 2, cod poștal, str. D-na Ghica nr. 18, bl. 3Bis, sc. 1, et. 2, ap. 7, telefon/fax, e-mail, înregistrată la nr. 7145/7760/21427 din 25.03.2016, în conformitate cu prevederile Legii nr. 350/2001 privind amenajarea teritoriului și urbanismul, cu modificările și completările ulterioare, se emite următorul:

AVIZ

Nr. 10 CA 1/10 din 20.01.2016

Pentru Planul urbanistic de detaliu pentru*3) IMOBIL DE LOCUIT – P+1E+M generat de imobilul din STRADA SILVIA NR. 102, SECTOR 2, BUCUREȘTI;

Inițiator: AHMAD SAAD;

Proiectant: S.C. TREE S.R.L.

Specialist cu drept de semnătură RUR: ARH. MIHAI IUSTIN BURADA, RUR – D, E;

Amplasare, delimitare, suprafață zona studiată în P.U.D.: Amplasamentul studiat este situat în intravilanul municipiului București, delimitat de următoarele repere urbane strada Silvia; suprafața conform acte de proprietate = 180,00 mp (198,00 mp din măsurători cadastrale).

Prevederi P.U.G. - R.L.U. *aprobate anterior:** Terenul se încadrează în U.T.R. „L1a” - subzona locuințelor individuale și colective mici cu maxim P+2 niveluri situate în afara perimetrelor de protecție, pe parcelări tradiționale/spontane, în care indicatori urbanistici admisi sunt: P.O.T.=max.45%; C.U.T.= 0,9 pentru P+1E, P.O.T.=max.45%; C.U.T.= 1,3 pentru P+2E - se admite suplimentar un nivel mansardat înscris în volumul acoperișului în suprafață de maxim 60% din aria construită sau echivalentul unui etaj retras – CUT admis=max. 1,62, POT/CUT existent superior poate fi menținut, conform Planului Urbanistic General al Municipiului București corelat cu P.U.Z. Sector 2 aprobat prin H.C.L.S. 2 nr. 99/2003 și prelungit cu H.C.L.S. 2 nr. 5/2013, coroborat cu H.C.L.S. 2 nr. 117/2015.

Funcțiuni predominante: locuințe individuale și colective;

- H max = P+2E+M, H_{cornișă} etaj 2 = 10,0m;
- POT max = 45%;
- CUT max = 1,62;

- **retragerea minimă față de aliniament** = clădirile se dispun pe aliniament sau cu retragere conform tipologiei predominante existente pe strada pe care se amplasează. În cazul în care sunt retrase de la aliniament acest lucru este posibil cu condiția să nu lase aparente calcane ale clădirilor învecinate aflate în stare bună sau cu valoare arhitectural urbanistică;

- **retragere minime față de limitele laterale** clădirile semi-cuplate se vor alipi de calcanul clădirii de pe parcela alăturată și se vor retrage față de cealaltă limită la o distanță de cel puțin jumătate din înălțimea la cornișă în punctul cel mai înalt față de teren, dar nu cu mai puțin de 3.0 metri; în cazul în care parcela se învecinează pe ambele limite laterale cu clădiri retrase față de limita proprietății având fațade cu ferestre, clădirea se va realiza în regim izolat;

- **retragere minime față de limitele posterioare** = retragerea față de limita posterioară a parcelei va fi egală cu jumătate din înălțimea la cornișă, măsurată în punctul cel mai înalt față de teren, dar nu mai puțin de 5.0 metri.;

Prevederi P.U.D. propuse:

- **retragere minime față de limitele laterale** = amplasat pe limita stângă, retras cu min. 3,0m față de limita dreaptă (cu posibilitatea ieșirii în consolă astfel încât să fie respectat POT=45%, în acest caz retragerea va fi de min. 2.0m conform Codului Civil. Potrivit legii nr. 350/2001 privind amenajarea teritoriului și urbanismul, republicată, cu modificările și completările ulterioare: "procent de ocupare a terenului (POT) - raportul dintre suprafața construită (amprenta la sol a clădirii sau proiecția pe sol a perimetrului etajelor superioare) și suprafața parcelei. Suprafața construită este suprafața construită la nivelul solului, cu excepția teraselor descoperite ale parterului care depășesc planul fațadei, a platformelor, scăriilor de acces. Proiecția la sol a balcoanelor a căror cotă de nivel este sub 3,00 m de la nivelul solului amenajat și a logiilor închise ale etajelor se include în suprafața construită. Excepții de calcul POT: dacă o construcție este edificată pe o parte de teren dezmembrată dintr-un teren deja construit, indicatorii urbanistici se calculează în raport cu ansamblul terenului inițial, adăugându-se suprafața planșeelor existente la cele ale noii construcții.").

- **retragere minimă față de limita posterioară** = 5,0m (4,0m în situația în care se iese în consolă);
- **circulații și accese:** din strada Silvia conform planului de reglementări anexat;
- **echipare tehnica-edilitară:** toate clădirile noi vor fi racordate la rețelele tehnico edilitare publice;
- P.O.T.=45%, CUT=1,17, H=P+1E+M.

În urma ședinței Comisiei tehnice de amenajare a teritoriului și urbanism din data de **20.01.2016** se avizează favorabil Planul Urbanistic de Detaliu.

Prezentul aviz este valabil numai împreună cu planșa de reglementări urbanistice anexată și vizată spre neschimbare. Elaboratorul și beneficiarul P.U.D. răspund pentru exactitatea datelor și veridicitatea înscrisurilor cuprinse în P.U.D. care face obiectul prezentului aviz, în conformitate cu art. 63 alin. (2) lit. g) din Legea nr. 350/2001 privind amenajarea teritoriului și urbanismul, cu modificările și completările ulterioare.

Prezentul aviz este un aviz tehnic și poate fi folosit numai în scopul aprobării P.U.D. Documentația tehnică pentru autorizarea executării lucrărilor de construire (DTAC) se poate întocmi numai după aprobarea P.U.D. și cu obligativitatea respectării întocmai a prevederilor acestuia

Prezentul aviz este valabil de la data emiterii sale pe toată durata de valabilitate a certificatului de urbanism nr. 764/64,,S,, din 16.06.2015, emis de Primăria Sectorului 2 și se taxează cu 13,0 lei conform chitanță nr. 25613/04.02.2016

Arhitect - șef,
arh. urb. Alina Alisa BRATU

Șef Serviciu,
ing. Adriana GHEORGHE



DIRECȚIA URBANISM CADASTRU ȘI GESTIONARE TERITORIU - S.A.D.U.
Nr. 35510/16.05.2016

**RAPORT DE INFORMARE ȘI CONSULTARE A PUBLICULUI
PRIVIND APROBAREA PLANULUI URBANISTIC DE DETALIU
STR. SILVIA NR. 102, SECTOR 2 – BUCUREȘTI**



Urmare prevederilor Legii nr. 215/2001 privind administrația publică locală, republicată, art. 36 alin.(5) lit.”c” Consiliul Local al Sectorului 2 avizează sau aprobă documentațiile de amenajare a teritoriului și urbanism ale localităților.

Având în vedere noile modificări legislative prevăzute prin Ordinul nr. 2701 din 30 decembrie 2010 emis de Ministrul Dezvoltării Regionale și Turismului pentru aprobarea Metodologiei de informare și consultare a publicului cu privire la elaborarea sau revizuirea planurilor de amenajare a teritoriului și de urbanism, publicat în Monitorul Oficial nr. 47 din 19 ianuarie 2011 și prin Legea nr. 350/2001 privind amenajarea teritoriului și urbanismul, au fost adoptate:

- Hotărârea nr. 3 din 13.01.2014 a Consiliului Local Sector 2 privind reactualizarea Regulamentului Local de implicare a publicului în elaborarea sau revizuirea planurilor de urbanism și amenajare a teritoriului a Sectorului 2 al Municipiului București;

- Hotărârea nr. 4 din 13.01.2014 a Consiliului Local Sector 2 privind aprobarea „Regulamentului de organizare și funcționare al Comisiei Tehnice de Amenajare a Teritoriului și de Urbanism a Sectorului 2” și a „Procedurii privind analizarea, avizarea și aprobarea documentațiilor de urbanism și amenajare a teritoriului de către Consiliul Local al Sectorului 2”;

- Hotărârea nr. 27 din 31.03.2015 a Consiliului Local Sector 2 privind modificarea și completarea HCL Sector 2 nr. 4/2014 privind aprobarea „Regulamentului de organizare și funcționare al Comisiei Tehnice de Amenajare a Teritoriului și de Urbanism a Sectorului 2” și a „Procedurii privind analizarea, avizarea și aprobarea documentațiilor de urbanism și amenajare a teritoriului de către Consiliul Local al Sectorului 2”;

- Hotărârea nr. 57/30.06.2015 a Consiliului Local Sector 2 privind modificarea și completarea HCL Sector 2 nr. 4/2014 privind aprobarea “Regulamentului de organizare și funcționare al Comisiei Tehnice de Amenajarea Teritoriului și Urbanism a Sectorului 2” și a „Procedurii privind analizarea, avizarea și aprobarea documentațiilor de urbanism și amenajarea teritoriului de către Consiliul Local Sector 2”, astfel cum a fost modificată și completată prin HCL Sector 2 nr. 27/2015.

Astfel, pentru P.U.D. – Str. Silvia nr. 102, sector 2, București avizat sub nr. 10 CA 1/10 din 20.01.2016, a fost îndeplinită procedura de consultarea și informarea publicului, propunerea de edificare imobil de locuit – P+1E+M a fost postată pe site-ul Primăriei Sectorului 2 – www.ps2.ro în data de 22.01.2016, putând fi consultată la secțiunea Informații Publice - fereastra Documentații Urbanism – Documentații supuse aprobării.

Menționăm faptul că în vederea aprobării P.U.D. pentru imobilul din – Str. Silvia nr. 102, sector 2, București avizat sub nr. 10 CA 1/10 din 20.01.2016, s-au notificat vecinii de către instituția noastră (confirmare de primire), fără obiecții din partea acestora. S-a depus la dosar acordul notarial al vecinului pentru cuplare la calcan.

În conformitate cu art. 43 și 44 din Ordinul nr. 2701 din 30 decembrie 2010 emis de Ministrul Dezvoltării Regionale și Turismului pentru aprobarea Metodologiei de informare și consultare a publicului cu privire la elaborarea sau revizuirea planurilor de amenajare a teritoriului și de urbanism, în vederea aprobării PUD, se va asigura introducerea în documentația supusă aprobării consiliului local a raportului informării și consultării publicului, respectiv informațiile cuprinse în P.U.D. ce reprezintă informații de interes public, vor fi furnizate și puse la dispoziție în urma solicitărilor, conform Legii nr. 544/2001, cu modificările și completările ulterioare.

ARHITECT ȘEF,
arh. urb. Alina Alisa BRATU



ȘEF SERVICIU,
ing. Adriana GHEORGHE



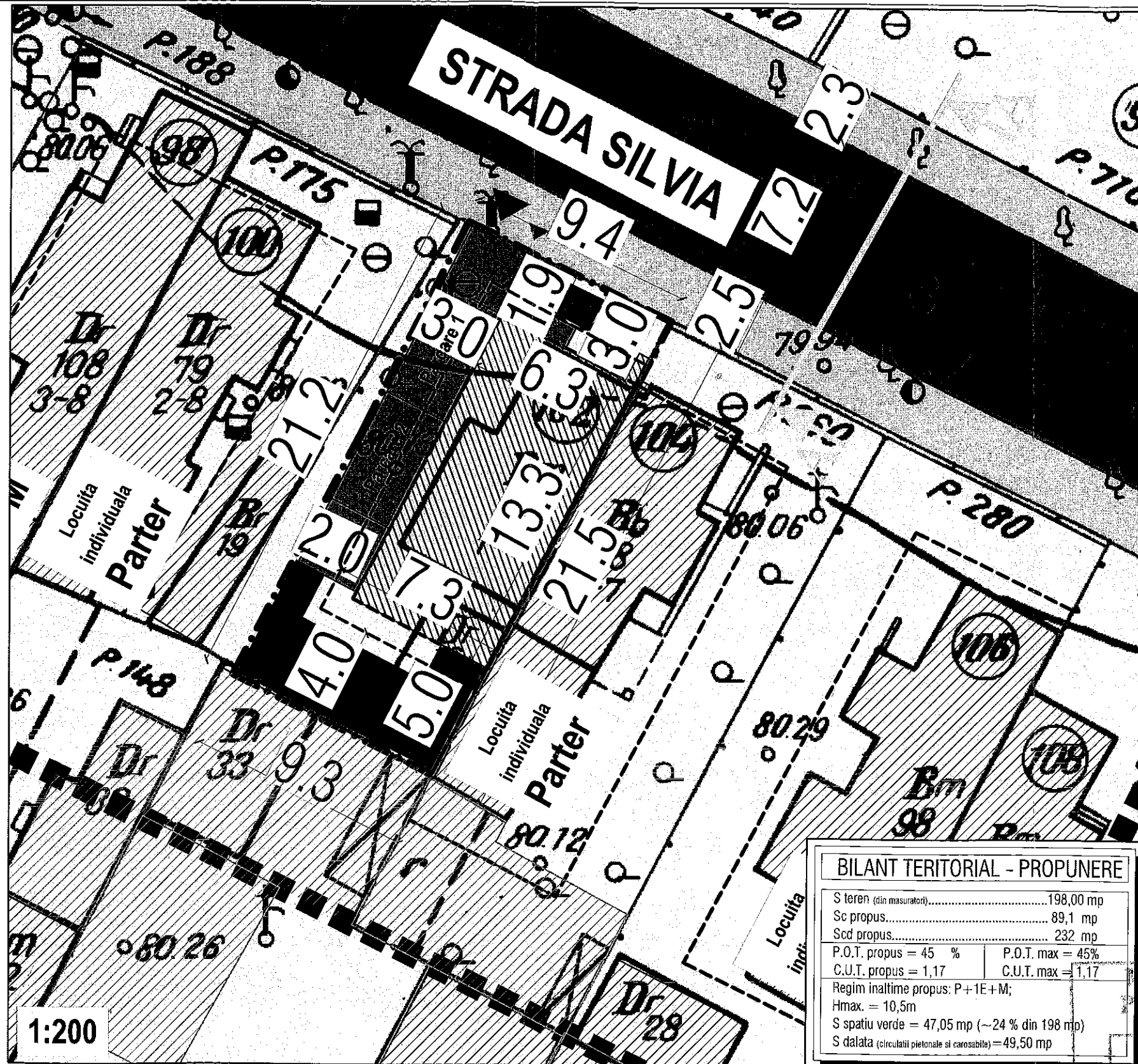
PLAN URBANISTIC DE DETALIU

CONSTRUIRE LOCUINTA P+1E+M

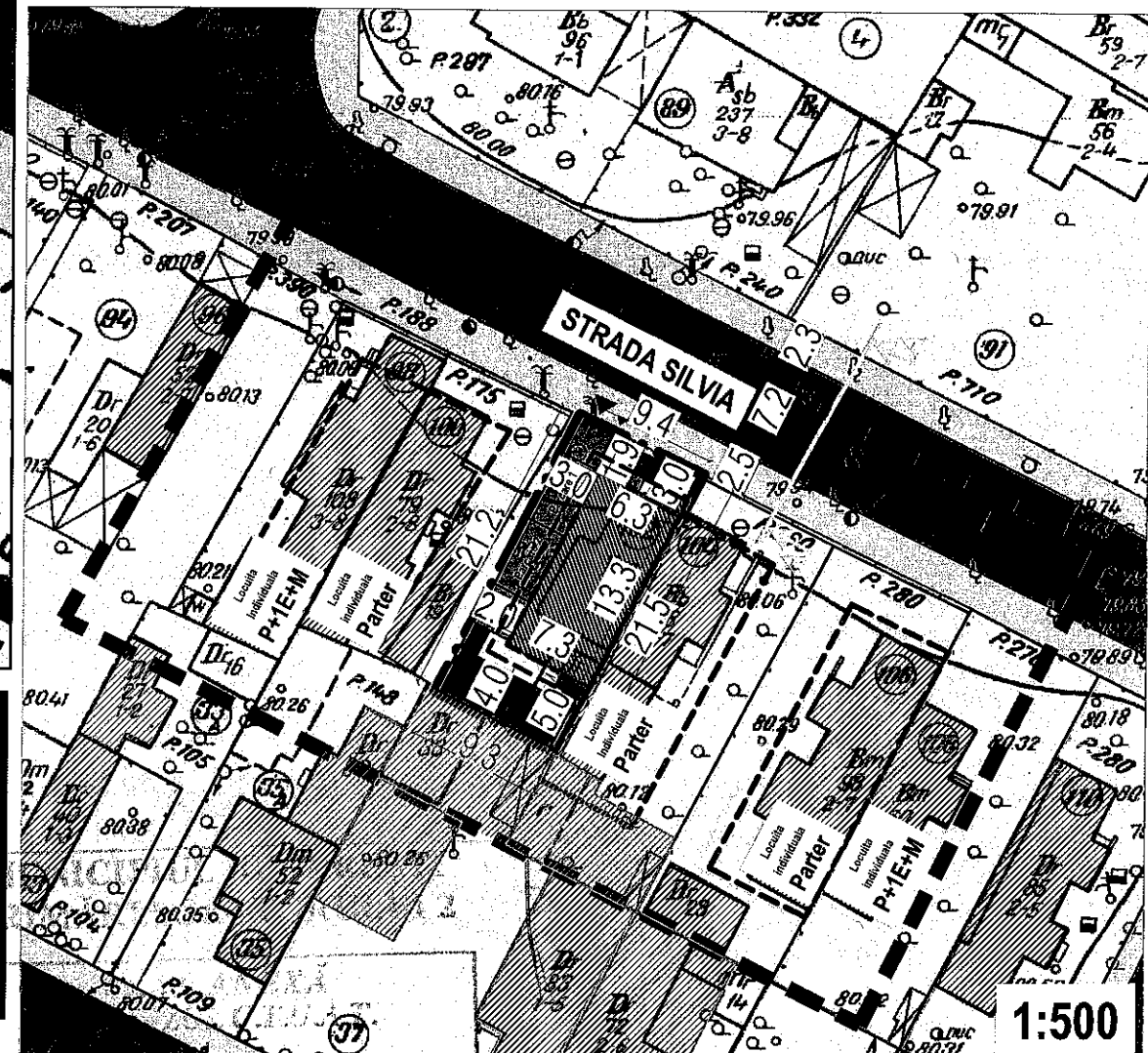
Strada Silvia, Nr. 102, sector 2, Bucuresti

LEGENDA

LIMITE	FUNCTIUNI	CIRCULATII
Limita zona studiu	Zona locuire individuala	Carosabil
Limita teren ce a generat PUD	Constructii existente	Pietonal
Limita parcele	Constructii propuse	Alei pietonale/ carosabile de incinta
Limita edificabil propus	Console constructii propuse	ACCES
	Spatiu verde	Acces auto
		Acces pietonal



BILANT TERITORIAL - PROPUNERE	
S teren (din masuratori)	198,00 mp
Sc propus	89,1 mp
Scd propus	232 mp
P.O.T. propus = 45 %	P.O.T. max = 45%
C.U.T. propus = 1,17	C.U.T. max = 1,17
Regim inaltime propus: P+1E+M;	
Hmax = 10,5m	
S spatiu verde = 47,05 mp (~24 % din 198 mp)	
S dalata (circulatii pietonale si carosabile) = 49,50 mp	

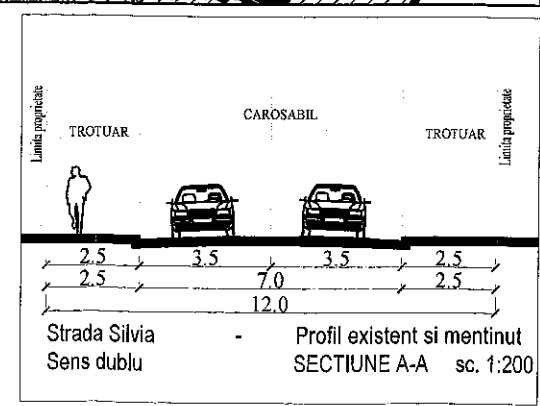


1:200

1:500

Inventar coordonate proprietate

Pct	Est (m)	Nord (m)
51	590815.132	328922.692
52	590823.540	328918.500
53	590822.218	328916.070
54	590817.040	328906.555
55	590813.338	328899.754
56	590805.083	328904.041
57	590810.568	328914.068
S = 197.95 mp		



PROIECTANT	ATHIN CONSULTING S.R.L.		Beneficiar:	AHMAD SAAD
SPECIFICATIE	NUME	Mihai Burada	Titlul proiectului:	CONSTRUIRE LOCUINTA P+1E+M
SEF PROIECT	Urb. c.Arh. Mihai Burada		Municipiul Bucuresti, Sectorul 2, Strada Silvia Nr. 102	Faza: P.U.D.
PROIECTAT	Urb. c.Arh. Mihai Burada		Titlul plansei:	PLAN REGLEMENTARI
DESENAT	Urb. Monica Tudorica			Pl.nr. U_04
		Scara: 1:500/1:200		
		Data: 01.2016		