



*Proiect*

**HOTĂRÂRE**  
*privind aprobarea documentației de urbanism PUD*  
*Aleea Arubium nr. 55,*  
*Sectorul 2 al Municipiului București*

Primarul Sectorului 2 al Municipiului București, ales în condițiile stabilite de Legea nr. 115/2015 privind alegerea autorităților administrației publice locale, pentru modificarea Legii administrației publice locale nr. 215/2001 precum și pentru modificarea și completarea Legii nr. 393/2004 privind statutul aleșilor locali.

Analizând:

- Raportul de specialitate nr. 18727/28.03.2017 prezentat de Arhitectul Șef al Sectorului 2 al municipiului București;

- Raportul de informare și consultare a publicului nr. 18723/28.03.2017 întocmit pentru documentația de urbanism - PUD din Aleea Arubium nr. 55, Sector 2, semnat de Arhitectul Șef al Sectorului 2 al municipiului București;

- Avizul Arhitectului Șef nr. nr. 2 CA 1/2 din 17.01.2017, emis de Arhitectul Șef al Sectorului 2 al municipiului București în baza consultării în cadrul Comisiei Tehnice de Amenajarea Teritoriului și Urbanism a Sectorului 2;

Având în vedere reglementările cuprinse în:

- art. 32 și 37 din Legea nr. 350/2001 privind amenajarea teritoriului și urbanismul, cu modificările și completările ulterioare;

- Ordinul nr. 2701 din 30 decembrie 2010, emis de Ministrul Dezvoltării Regionale și Turismului pentru aprobarea Metodologiei de informare și consultare a publicului cu privire la elaborarea sau revizuirea planurilor de amenajare a teritoriului și de urbanism, publicat în Monitorul Oficial nr. 47 din 19 ianuarie 2011, modificat cu Ordinul ministrului Dezvoltării Regionale și Administrației Publice nr. 835/2014;

- Hotărârea Consiliului Local Sector 2 nr. 3 din 13.01.2014 privind reactualizarea Regulamentului Local de implicare a publicului în elaborarea sau revizuirea planurilor de urbanism și amenajare a teritoriului a Sectorului 2 al Municipiului București;

- Hotărârea Consiliului Local Sector 2 nr. 27/25.04.2016 privind aprobarea” Regulamentului de organizare și funcționare al Comisiei Tehnice de Amenajare a Teritoriului și de Urbanism a Sectorului 2” și a componenței nominale a Comisiei Tehnice de Amenajare a Teritoriului și de Urbanism a Sectorului 2;

*În temeiul art. 36 alin. (5) lit. c) și art. 45 alin. (6) din Legea nr. 215/2001 privind administrația publică locală, republicată, cu modificările și completările ulterioare;*

*Propune prezentul proiect de*

## **HOTĂRÂRE**

**Art. 1** Se aprobă Planul Urbanistic de Detaliu – Aleea Arubium nr. 55, Sector 2 – Imobil de locuințe colective – P+2E, în conformitate cu anexele nr. 1 și 2, părți componente ale documentației de urbanism, reprezentând Avizul Arhitectului Șef și Planul de reglementări urbanistice vizat spre neschimbare.

**Art. 2** Se aprobă Raportul de informare și consultare a publicului.

**Art. 3** Prezenta documentație are caracter de reglementare specifică și nu dă dreptul la construire până la obținerea autorizației de construire.


**Art. 4** Planul urbanistic de detaliu este valabil 2 (doi) ani.

**Art. 5** Anexele nr. 1 și 2 conțin 3 pagini și fac parte integrantă din prezenta hotărâre.

**Art. 6** Autoritatea executivă a Sectorului 2 al Municipiului București și direcțiile de specialitate din aparatul de specialitate al Primarului, vor asigura ducerea la îndeplinire a prezentei hotărâri.

**Art. 7** Prezenta hotărâre se publică în Monitorul Oficial al Municipiului București.

**PRIMAR,**  
**TOADER MUGUR MIHAI**



**AVIZAT PENTRU LEGALITATE**  
**ÎN TEMEIUL ART. 117, LIT. „a”**  
**DIN LEGEA NR. 215/2001, REPUBLICATĂ**  
**SECRETAR,**

**ELENA NIȚĂ**





## **Cabinet Primar Sector 2**

### **EXPUNERE DE MOTIVE**

Urmare prevederilor Legii nr. 215/2001 privind administrația publică locală, republicată, art. 36 alin.(5) lit.”c” Consiliul Local al Sectorului 2 avizează sau aprobă documentațiile de amenajare a teritoriului și urbanism ale localităților.

Având în vedere modificările legislative prevăzute prin Ordinul nr. 2701 din 30 decembrie 2010 emis de Ministrul Dezvoltării Regionale și Turismului pentru aprobarea Metodologiei de informare și consultare a publicului cu privire la elaborarea sau revizuirea planurilor de amenajare a teritoriului și de urbanism, publicat în Monitorul Oficial nr. 47 din 19 ianuarie 2011 și prin Legea nr. 350/2001 privind amenajarea teritoriului și urbanismul, au fost adoptate:

- Ordinul nr. 2701 din 30 decembrie 2010 emis de Ministrul Dezvoltării Regionale și Turismului pentru aprobarea Metodologiei de informare și consultare a publicului cu privire la elaborarea sau revizuirea planurilor de amenajare a teritoriului și de urbanism, publicat în Monitorul Oficial nr. 47 din 19 ianuarie 2011;
- Hotărârea nr. 3 din 13.01.2014 a Consiliului Local Sector 2 privind reactualizarea Regulamentului Local de implicare a publicului în elaborarea sau revizuirea planurilor de urbanism și amenajare a teritoriului a Sectorului 2 al Municipiului București;
- Hotărârea Consiliului Local Sector 2 nr. 27/25.04.2016 privind aprobarea” Regulamentului de organizare și funcționare al Comisiei Tehnice de Amenajare a Teritoriului și de Urbanism a Sectorului 2” și a componenței nominale a Comisiei Tehnice de Amenajare a Teritoriului și de Urbanism a Sectorului 2;

Astfel, Comisia Tehnică de Amenajarea Teritoriului și Urbanism a Sectorului 2 a analizat documentația de urbanism PUD – din **Aleea Arubium nr. 55, Sector 2** care a obținut aviz favorabil.

În acest sens, propun spre analiză și aprobare de către Consiliul Local Sector 2, documentația de urbanism PUD - **Aleea Arubium nr. 55, Sector 2 – Imobil de locuințe colective – P+2E.**

**PRIMAR,**  
**TOADER MUGUR MIHAI**







ROMÂNIA  
Municipiul București  
Primăria Sector 2



www.ps2.ro - Strada Chiristigiilor nr. 11-13, Tel: +(4021) 209.61.92; fax. +(4021) 209.61.83

DIRECȚIA URBANISM, CADASTRU ȘI GESTIONARE TERITORIU - S.A.D.U.

Nr.

18727/28 03 2017

RAPORT DE SPECIALITATE  
PRIVIND APROBAREA PLANULUI URBANISTIC DE DETALIU  
ALEEA ARUBIUM NR. 55, SECTOR 2 – BUCUREȘTI

Urmare prevederilor Legii nr. 215/2001 privind administrația publică locală, republicată, art. 36 alin.(5) lit."c" Consiliul Local al Sectorului 2 avizează sau aprobă documentațiile de amenajare a teritoriului și urbanism ale localităților.

Având în vedere noile modificări legislative prevăzute prin Ordinul nr. 2701 din 30 decembrie 2010 emis de Ministrul Dezvoltării Regionale și Turismului pentru aprobarea Metodologiei de informare și consultare a publicului cu privire la elaborarea sau revizuirea planurilor de amenajare a teritoriului și de urbanism, publicat în Monitorul Oficial nr. 47 din 19 ianuarie 2011 și prin Legea nr. 350/2001 privind amenajarea teritoriului și urbanismul, au fost adoptate:

- Hotărârea nr. 3 din 13.01.2014 a Consiliului Local Sector 2 privind reactualizarea Regulamentului Local de implicare a publicului în elaborarea sau revizuirea planurilor de urbanism și amenajare a teritoriului a Sectorului 2 al Municipiului București;

- Hotărârea Consiliului Local Sector 2 nr. 27/25.04.2016 privind aprobarea" Regulamentului de organizare și funcționare al Comisiei Tehnice de Amenajare a Teritoriului și de Urbanism a Sectorului 2" și a componenței nominale a Comisiei Tehnice de Amenajare a Teritoriului și de Urbanism a Sectorului 2;

- Hotărârea nr. 117/14.12.2015 a Consiliului Local Sector 2 privind aprobarea unor măsuri în domeniul urbanismului la nivelul Sectorului 2 al Municipiului București.

Planul Urbanistic de Detaliu întocmit pentru imobilul situat în intravilanul municipiului București, **Aleea Arubium nr. 55, Sector 2**, format din teren liber de construcții în suprafață totală de **1357,00mp este proprietate privată persoană fizică**, pentru care s-a eliberat certificatul de urbanism nr. 855/47"A" din 06.07.2015, a primit aviz favorabil sub nr. 2 CA 1/2 din 17.01.2017, ca urmare a activității C.T.A.T.U. a Sectorului 2 din data de 17.01.2017.

A fost avizată edificarea unui imobil de locuințe colective, având regim de înălțime – P+2E amplasat cu următorii indicatori urbanistici: P.O.T.=45%; C.U.T.=1,3; regim de înălțime: H.=10,0m. Parcarea/gararea și scurgerea apelor pluviale se vor asigura în incinta proprietății.

Încadrarea în Planul Urbanistic Zonal al Sectorului 2 aprobat prin H.C.L.S.2 nr. 99/2003 și prelungit cu H.C.L.S. 2 nr. 5/2013 și H.C.L.S 2 nr. 117/2015.este subzona "L1c și parțial V4".

*Față de cele prezentate, propunem spre aprobare Planul Urbanistic de Detaliu prezentat.*

ARHITECT ȘEF,  
ARH. URB. ALINA ALISA BRATU



ȘEF SERVICIU,  
Ing. Maria DARABAN

Întocmit : ing. Alexandra Lazar / 2 ex.

Cod SADU – AI





DIRECȚIA URBANISM CADASTRU ȘI GESTIONARE TERITORIU - S.A.D.U.

Nr. 13723/ 22 03 2017

VIZAT  
spre neschimbare,  
SECRETAR,

**RAPORT DE INFORMARE ȘI CONSULTARE A PUBLICULUI  
PRIVIND APROBAREA PLANULUI URBANISTIC DE DETALIU  
ALEEA ARUBIUM NR. 55, SECTOR 2 – BUCUREȘTI**

Urmare prevederilor Legii nr. 215/2001 privind administrația publică locală, republicată, art. 36 alin.(5) lit."c" Consiliul Local al Sectorului 2 avizează sau aprobă documentațiile de amenajare a teritoriului și urbanism ale localităților.

Având în vedere noile modificări legislative prevăzute prin Ordinul nr. 2701 din 30 decembrie 2010 emis de Ministrul Dezvoltării Regionale și Turismului pentru aprobarea Metodologiei de informare și consultare a publicului cu privire la elaborarea sau revizuirea planurilor de amenajare a teritoriului și de urbanism, publicat în Monitorul Oficial nr. 47 din 19 ianuarie 2011 și prin Legea nr. 350/2001 privind amenajarea teritoriului și urbanismul, au fost adoptate:

- Hotărârea nr. 3 din 13.01.2014 a Consiliului Local Sector 2 privind reactualizarea Regulamentului Local de implicare a publicului în elaborarea sau revizuirea planurilor de urbanism și amenajare a teritoriului a Sectorului 2 al Municipiului București;

- Hotărârea Consiliului Local Sector 2 nr. 27/25.04.2016 privind aprobarea "Regulamentului de organizare și funcționare al Comisiei Tehnice de Amenajare a Teritoriului și de Urbanism a Sectorului 2" și a componenței nominale a Comisiei Tehnice de Amenajare a Teritoriului și de Urbanism a Sectorului 2;

Astfel, pentru P.U.D. – Aleea Arubium nr. 55, Sector 2, București avizat sub nr. 2 CA 1/2 din 17.01.2017, a fost îndeplinită procedura de consultarea și informarea publicului, propunerea de edificare a unui imobil de locuințe colective – P+2E a fost postată pe site-ul Primăriei Sectorului 2 – [www.ps2.ro](http://www.ps2.ro) în data de 18.01.2017, putând fi consultată la secțiunea Informații Publice - fereastra Documentații Urbanism – Documentații supuse aprobării.

Menționăm faptul că în vederea aprobării P.U.D. pentru imobilul din – Aleea Arubium nr. 55, Sector 2, București avizat sub nr. 2 CA 1/2 din 17.01.2017, s-au notificat vecinii afectați de soluția propusă. S-au depus obiecții din partea vecinului din dreapta la care s-a răspuns și s-a depus un studiu de însorire cu concluzii din care rezultă că se respectă Normativul în vigoare cu privire la mediul de viață și sănătate a populației. S-au depus la dosar toate avizele solicitate.

În conformitate cu art. 43 și 44 din Ordinul nr. 2701 din 30 decembrie 2010 emis de Ministrul Dezvoltării Regionale și Turismului pentru aprobarea Metodologiei de informare și consultare a publicului cu privire la elaborarea sau revizuirea planurilor de amenajare a teritoriului și de urbanism, în vederea aprobării PUD, se va asigura introducerea în documentația supusă aprobării consiliului local a raportului informării și consultării publicului, respectiv informațiile cuprinse în P.U.D. ce reprezintă informații de interes public, vor fi furnizate și puse la dispoziție în urma solicitărilor, conform Legii nr. 544/2001, cu modificările și completările ulterioare.

ARHITECT ȘEF,  
arh. urb. Alina Alisa BRATU



ȘEF SERVICIU,  
ing. Maria DARABAN

Cod SADU – A.I.

Întocmit: 3ex:ing. Alexandra Lazăr





# ROMÂNIA

## Municipiul București

### Primăria Sector 2



www.ps2.ro - Strada Chiristigiilor nr. 11-13, Tel: +(4021) 209.61.92; fax: +(4021) 209.61.83

#### DIRECȚIA URBANISM, CADASTRU ȘI GESTIONARE TERITORIU

Nr. 8004/27.03.2017

ROMÂNIA

Sector 2 Municipiul București

Arhitect-șef

Ca urmare a cererii adresate de \*1) **DL. SAMIR MURAD** cu domiciliul/sediul\*2) municipiul București, sectorul 5, cod poștal ....., Str. Moțoc nr. 2, bl. P3, sc. 1, et. 8, ap. 27, telefon/fax ....., e-mail ....., înregistrată la nr. 22415/2016, completată cu nr. 8004/2017, în conformitate cu prevederile Legii nr. 350/2001 privind amenajarea teritoriului și urbanismul, cu modificările și completările ulterioare, se emite următorul:

#### AVIZ

Nr. 2 CA 1/2 din 17.01.2017

Pentru Planul Urbanistic de Detaliu \*3) Imobil de locuințe colective – P+2E generat de imobilul din Aleea Arubium nr. 55, Sector 2, București.

Inițiatori: **DL. SAMIR MURAD**

Proiectant: **B.I.A. – TOMA ELENA MĂDĂLINA**

Specialist cu drept de semnătură **RUR: arhitect diplomat – Laura Ioana P.E. MĂRGINEAN - RUR – Dz1, E;**

**Amplasare, delimitare, suprafață zona studiată în P.U.D.:** Amplasamentul studiat format teren liber de construcții este situat în intravilanul municipiului București delimitat de următoarele repere urbane: Aleea Arubium și Aleea Tibiscum în suprafață totală **1357,00mp** este **proprietate privată** persoană fizică.

**Prevederi P.U.G. - R.L.U. \*\*\*aprobate anterior:** Prevederi P.U.G. - R.L.U. \*\*\*aprobate anterior: Amplasamentul studiat se încadrează în U.T.R. „L1c” - subzona locuințelor individuale și colective mici cu maxim P+2 niveluri situate în noile extinderi sau enclave neconstruite, în regim de construire continuu (înșiruit) sau discontinuu (cuplat, izolat), în care indicatori urbanistici admiși sunt: P.O.T.=max.45%; C.U.T.= 0,9 pentru P+1E, P.O.T.=max.45%; C.U.T.= 1,3 pentru P+2E, și parțial în zona V4 – spații verzi pentru protecția cursurilor de apă – Lacurile Colentinei conform P.U.Z. Sector 2 aprobat prin H.C.L.S. 2 nr. 99/2003 și prelungit cu H.C.L.S. 2 nr. 5/2013 și H.C.L.S. 2 nr. 117/2015 și CU nr. 855/47”A” din 06.07.2015.

#### Funcțiuni predominante: locuințe;

- H max = P+2E

- POT max = 45%;

- CUT. max = 1,3;

- **retragerea minimă față de aliniament** = clădirile se dispun pe aliniament sau cu retragere conform tipologiei predominante existente pe strada pe care se amplasează. În cazul în care sunt retrase de la aliniament acest lucru este posibil cu condiția să nu lase aparente calcane ale clădirilor învecinate aflate în stare bună sau cu valoare arhitectural urbanistică;

- **retragere minime față de limitele laterale** clădirile semi-cuplate se vor alipi de calcanul clădirii de pe parcela alăturată și se vor retrage față de cealaltă limită la o distanță de cel puțin jumătate din înălțimea la cornișă în punctul cel mai înalt față de teren, dar nu cu mai puțin de 3.0 metri; în cazul în care parcela se învecinează pe ambele limite laterale cu clădiri retrase față de limita proprietății având fațade cu ferestre, clădirea se va realiza în regim izolat;

- **retragere minime față de limitele posterioare** = retragerea față de limita posterioară a parcelei va fi egală cu jumătate din înălțimea la cornișă, măsurată în punctul cel mai înalt față de teren, dar nu mai puțin de 5,0 metri; în cazul loturilor puțin adânci se acceptă construirea clădirilor pe latura posterioară a parcelei numai în cazul în care pe această limită există deja calcanul unei clădiri principale de locuit, iar adosarea respectă înălțimea și lățimea calcanului acesteia, prevederea nefiind valabilă în cazul unor anexe și garaje.

#### Prevederi P.U.D. propuse:

- **retragere minime față de limitele laterale** = la aliniere cu clădirea din dreapta, retras cu min. 3,0m față de limita stângă respectiv viitorul aliniament al Aleii Tibiscum care va avea un profil de 13,0m, conform aviz SPU nr. 458/02.11.2015, retras de la 3,0m până la min. 4,2m față de limita dreaptă.

- **retragere minime față de limitele posterioare** = retras cu min. 17,0m față de limita posterioară, respectiv 30,0m față de malul lacului, conform planului anexat cu respectarea Codului Civil.

- **circulații și accese:** accesul auto se va realiza din Aleea Arubium.

Notă: La faza PAC se va prezenta avizul Comisiei Tehnice de Circulație a PMB pentru stabilirea locurilor de parcare.

- **echipare tehnico-edilitară:** toate clădirile noi vor fi racordate la rețelele tehnico edilitare; se vor respecta condițiile impuse prin avizele de utilități prezentate la dosar și planșa de rețele edilitare asumată de specialist atestat RUR.

- **P.O.T.=45%, CUT=1,3, H.=10,0m;**

În urma ședinței Comisiei tehnice de amenajare a teritoriului și urbanism din data de **17.01.2017** se **avizează favorabil** Planul Urbanistic de Detaliu.

Prezentul aviz este valabil numai împreună cu planșa de reglementări urbanistice anexată și vizată spre neschimbare. Elaboratorul și beneficiarul P.U.D. răspund pentru exactitatea datelor și veridicitatea înscrisurilor cuprinse în P.U.D. care face obiectul prezentului aviz, în conformitate cu art. 63 alin. (2) lit. g) din Legea nr. 350/2001 privind amenajarea teritoriului și urbanismul, cu modificările și completările ulterioare.

Prezentul aviz este un aviz tehnic și poate fi folosit numai în scopul aprobării P.U.D. cu respectarea avizelor prezentate la dosar, precum și a Codului Civil. Documentația tehnică pentru autorizarea executării lucrărilor de construire (DTAC) se poate întocmi numai după aprobarea P.U.D. și cu obligativitatea respectării întocmai a prevederilor acestuia. Prezentul aviz este valabil de la data emiterii sale pe toată durata de valabilitate a certificatului de urbanism nr. CU nr. 855/47”A” din 06.07.2015, emis de Primăria Sectorului 2 și se taxează cu 13,0 lei conform chitanță nr. 509008/24.03.2016.

Arhitect - șef,  
Arh. urb. **Alina Anisa BRATU**

Șef Serviciu,  
ing. **Maria DARABAN**

Comisia Tehnică de Amenajarea Teritoriului și Urbanism a Sectorului 2: prof.dr.arh. Florin MACHEDON, prof.dr.arh. Angelica STAN, prof.dr.arh. Mihai CECHECI, prof.dr.arh. Mircea Silviu CHIRA, conf.dr.arh. George MITRACHE, conf.dr.arh. Cătălin SÂRBU.

Întocmit: ing. Alexandra LAZĂR / 4ex

Ediția 1 / Revizia 1



Cod SADU - AVA

## PRECIZĂRI

<sup>1)</sup> Numele și prenumele solicitantului.

- persoană fizică; sau

- reprezentant al firmei (persoană juridică), cu precizarea denumirii acesteia, precum și a calității solicitantului în cadrul firmei.

<sup>2)</sup> Adresa solicitantului:

- pentru persoană fizică se completează cu date privind domiciliul acesteia;

- pentru persoană juridică se completează cu date privind sediul social al firmei.

<sup>3)</sup> Denumirea investiției/operațiunii propuse.

<sup>4)</sup> Date de identificare a imobilului - teren și/sau construcții - conform certificatului de urbanism emis în care este solicitată obținerea avizului de oportunitate.

<sup>5)</sup> Se precizează condițiile pentru:

- completarea P.U.D., în cazul avizului cu condiții; sau

- refacerea P.U.D., în cazul avizului nefavorabil, pentru revizarea ulterioară a P.U.D.

\*) Se completează, după caz:

- Primăria Municipiului . . . . .;

- Primăria Orașului . . . . .;

- Primăria Comunei . . . . .

\*\*) Se va semna de arhitectul-șef sau, "pentru arhitectul-șef", de către persoana cu responsabilitate în domeniul amenajării teritoriului și urbanismului, specificându-se funcția și titlul profesional, după caz.

\*\*\*) Referitor la aliniatul -Prevederile PUG-RLU aprobate anterior, pentru Certificatele emise în baza PUZ S2 -respectiv HCLS2 117 aflate în perioada de valabilitate sau de prelungire a acesteia, se vor descrie prevederile PUZS2-RLU.



Anexa nr. 2 la H.C.S.2.07

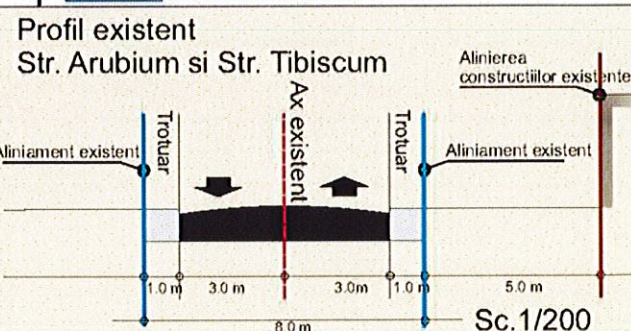
# PLAN CADASTRAL SCARA 1:500 aferent imobilului situat în Aleea Arubium nr.55, sector 2, București

## LEGENDA:

- IE22039: Limita studiu  
IE208203: Limita teren ce a generat PUD  
Limita parcele  
Limita zona de protectie Lac Fundeni  
Alinierea constructiilor  
Acces auto  
Acces pietonal  
Ax drum existent si mentinut

BILANT TERITORIAL  
P+2E  
POT=45%  
CUT=1,3  
Hmax=10 m  
Stereh=1357mp  
S edificabil  
conform RLU=765.25mp

- Zona de protectie  
Lacul Fundeni  
Edificabil  
Locuinte individuale P+1E+M  
Locuinte colective cu regim  
mediu de inaltime - D+P+2E  
POTmax=45%; CUTmax=1,3  
Teren liber  
Spatii verzi pentru  
protectia cursurilor de  
apa UTR-V4  
Circulatii carosabile  
Lacul Fundeni



- Documentatii cadastrale avizate  
Constructii introduse in sistemul integrat de cadastru si carte funciara

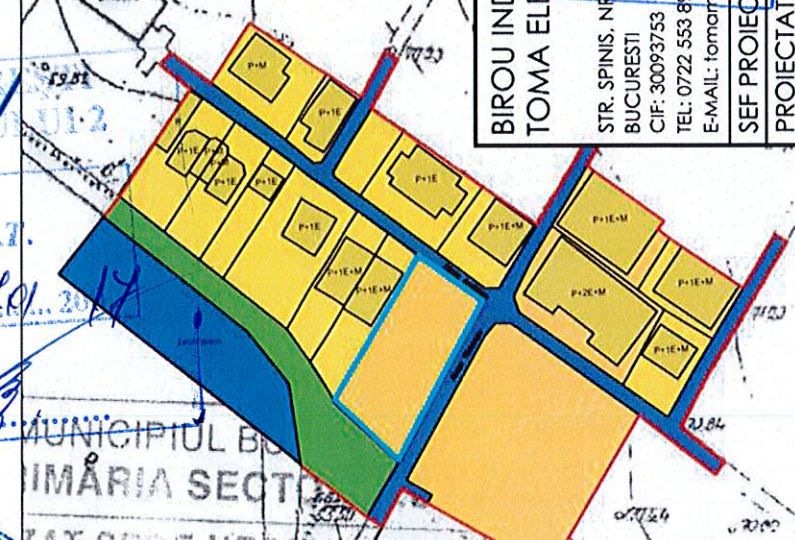


NR. PR.: E12-2015	FAZA: P.U.D.	NR. PL: A.02
BENEFICIAR: IMOBIL LOCUINTE COLECTIVE		
STR. ALEEA ARUBIUM, NR. 55, NR. CADASTRAL 9612, SECTOR 2, BUCURESTI		
VICINATATI - La NORD : Aleea Arubium - La SUD : proprietate privata		
SPECIALITATEA: ARHITECTURA		
DENUMIRE PLANSĂ		
- SITUATIA EXISTENTA; - INCADRARE IN ZONA STUDIATA;		
SCARA: 1/500		
DATA: NOI. 2016		

BIROU INDIVIDUAL DE ARHITECTURA TOMA ELENA MADALINA	
STR. SPINUS, NR. 4, BUCURESTI CIF: 30093753 TEL: 0722 553 89 E-MAIL: tomamadalina@yahoo.com	
SEF PROIECT: ARH. MADALINA E. TOMA	PROIECTAT: ARH. MADALINA E. TOMA
VERIFICAT: ARH. LAURA MARGINEAN	



INCADRARE IN ZONA STUDIATA 1:2000



Inregistrare 63824 ziua 24 luna 10 anul 2016  
conforma cu exemplarul din arhiva G.C.P.I.  
Bucuresti, eliberata la data de 25.10.2016  
cu chitanța nr. IE200473  
Referent  
OCPI Bucuresti, Bd.Expozitiei, nr.1A, sector 1, ROMANIA  
Data: 25.10.2016  
Intocmit: ing.Mihaela CHIRAN