



Proiect

HOTĂRÂRE
privind aprobarea documentației de urbanism PUD
Str. Gherghiței nr. 56, lot 2
Sectorul 2 al Municipiului București

Primarul Sectorului 2 al Municipiului București, ales în condițiile stabilite de Legea nr. 115/2015 privind alegerea autorităților administrației publice locale, pentru modificarea Legii administrației publice locale nr. 215/2001 precum și pentru modificarea și completarea Legii nr. 393/2004 privind statutul aleșilor locali.

Analizând:

- Raportul de specialitate nr. 44895/19.06.2017 prezentat de Arhitectul Șef al Sectorului 2 al municipiului București;

- Raportul de informare și consultare a publicului nr. 44897/19.06.2017 întocmit pentru documentația de urbanism - PUD din Str. Gherghiței nr. 56, lot 2, Sector 2, semnat de Arhitectul Șef al Sectorului 2 al municipiului București;

- Avizul Arhitectului Șef nr. 103 CA 8/11 din 03.11.2016, emis de Arhitectul Șef al Sectorului 2 al municipiului București în baza consultării în cadrul Comisiei Tehnice de Amenajarea Teritoriului și Urbanism a Sectorului 2;

Având în vedere reglementările cuprinse în:

- art. 32 și 37 din Legea nr. 350/2001 privind amenajarea teritoriului și urbanismul, cu modificările și completările ulterioare;

- Ordinul nr. 2701 din 30 decembrie 2010, emis de Ministrul Dezvoltării Regionale și Turismului pentru aprobarea Metodologiei de informare și consultare a publicului cu privire la elaborarea sau revizuirea planurilor de amenajare a teritoriului și de urbanism, publicat în Monitorul Oficial nr. 47 din 19 ianuarie 2011, modificat cu Ordinul ministrului Dezvoltării Regionale și Administrației Publice nr. 835/2014;

- Hotărârea Consiliului Local Sector 2 nr. 3 din 13.01.2014 privind reactualizarea Regulamentului Local de implicare a publicului în elaborarea sau revizuirea planurilor de urbanism și amenajare a teritoriului a Sectorului 2 al Municipiului București;

- Hotărârea Consiliului Local Sector 2 nr. 27/25.04.2016 privind aprobarea” Regulamentului de organizare și funcționare al Comisiei Tehnice de Amenajare a Teritoriului și de Urbanism a Sectorului 2” și a componenței nominale a Comisiei Tehnice de Amenajare a Teritoriului și de Urbanism a Sectorului 2;

În temeiul art. 36 alin. (5) lit. c) și art. 45 alin. (6) din Legea nr. 215/2001 privind administrația publică locală, republicată, cu modificările și completările ulterioare;

Propune prezentul proiect de

HOTĂRÂRE

Art. 1 Se aprobă Planul Urbanistic de Detaliu – **Strada Gherghiței nr. 56, lot 2, Sector 2 – Consolidare, remodelare extindere și mansardare locuință – Sp+P+M**, în conformitate cu anexele nr. 1 și 2, părți componente ale documentației de urbanism, reprezentând Avizul Arhitectului Șef și Planul de reglementări urbanistice vizat spre neschimbare.

Art. 2 Se aprobă Raportul de informare și consultare a publicului.

Art. 3 Prezenta documentație are caracter de reglementare specifică și nu dă dreptul la construire până la obținerea autorizației de construire.

Art. 4 Planul urbanistic de detaliu este valabil 2 (doi) ani.

Art. 5 Anexele nr. 1 și 2 conțin 3 pagini și fac parte integrantă din prezenta hotărâre.

Art. 6 Autoritatea executivă a Sectorului 2 al Municipiului București și direcțiile de specialitate din aparatul de specialitate al Primarului, vor asigura ducerea la îndeplinire a prezentei hotărâri.

Art. 7 Prezenta hotărâre se publică în Monitorul Oficial al Municipiului București.

PRIMAR,
TOADER MUGUR MIHAI



**AVIZAT PENTRU LEGALITATE
ÎN TEMEIUL ART. 117, LIT. „a”
DIN LEGEA NR. 215/2001, REPUBLICATĂ
SECRETAR,**

ELENA NITĂ





ROMÂNIA
Municipiul București
Primăria Sector 2



www.ps2.ro - Strada Chiristigiilor nr. 11-13, Tel: +(4021) 209.61.92 Fax: +(4021) 209.61.83

Cabinet Primar Sector 2
EXPUNERE DE MOTIVE

Urmare prevederilor Legii nr. 215/2001 privind administrația publică locală, republicată, art. 36 alin.(5) lit."c" Consiliul Local al Sectorului 2 avizează sau aprobă documentațiile de amenajare a teritoriului și urbanism ale localităților.

Având în vedere modificările legislative prevăzute prin Ordinul nr. 2701 din 30 decembrie 2010 emis de Ministrul Dezvoltării Regionale și Turismului pentru aprobarea Metodologiei de informare și consultare a publicului cu privire la elaborarea sau revizuirea planurilor de amenajare a teritoriului și de urbanism, publicat în Monitorul Oficial nr. 47 din 19 ianuarie 2011 și prin Legea nr. 350/2001 privind amenajarea teritoriului și urbanismul, au fost adoptate:

- Ordinul nr. 2701 din 30 decembrie 2010 emis de Ministrul Dezvoltării Regionale și Turismului pentru aprobarea Metodologiei de informare și consultare a publicului cu privire la elaborarea sau revizuirea planurilor de amenajare a teritoriului și de urbanism, publicat în Monitorul Oficial nr. 47 din 19 ianuarie 2011;
- Hotărârea nr. 3 din 13.01.2014 a Consiliului Local Sector 2 privind reactualizarea Regulamentului Local de implicare a publicului în elaborarea sau revizuirea planurilor de urbanism și amenajare a teritoriului a Sectorului 2 al Municipiului București;
- Hotărârea Consiliului Local Sector 2 nr. 27/25.04.2016 privind aprobarea "Regulamentului de organizare și funcționare al Comisiei Tehnice de Amenajare a Teritoriului și de Urbanism a Sectorului 2" și a componenței nominale a Comisiei Tehnice de Amenajare a Teritoriului și de Urbanism a Sectorului 2;

Astfel, Comisia Tehnică de Amenajarea Teritoriului și Urbanism a Sectorului 2 a analizat documentația de urbanism PUD – din **Strada Gherghiței nr. 56, lot 2, Sector 2** care a obținut aviz favorabil.

În acest sens, propun spre analiză și aprobare de către Consiliul Local Sector 2, documentația de urbanism PUD – **Strada Gherghiței nr. 56, lot 2, Sector 2 – Consolidare, remodelare extindere și mansardare locuință – S+P+M.**

PRIMAR,
TOADER MUGUR MIHAI





DIRECȚIA URBANISM, CADASTRU ȘI GESTIONARE TERITORIU - S.A.D.U.

Nr. 44895 / 19.06.2017

RAPORT DE SPECIALITATE
PRIVIND APROBAREA PLANULUI URBANISTIC DE DETALIU
STR. GHERGHIȚEI NR. 56, LOT 2, SECTOR 2 – BUCUREȘTI

Urmare prevederilor Legii nr. 215/2001 privind administrația publică locală, republicată, art. 36 alin.(5) lit."c" Consiliul Local al Sectorului 2 avizează sau aprobă documentațiile de amenajare a teritoriului și urbanism ale localităților.

Având în vedere noile modificări legislative prevăzute prin Ordinul nr. 2701 din 30 decembrie 2010 emis de Ministrul Dezvoltării Regionale și Turismului pentru aprobarea Metodologiei de informare și consultare a publicului cu privire la elaborarea sau revizuirea planurilor de amenajare a teritoriului și de urbanism, publicat în Monitorul Oficial nr. 47 din 19 ianuarie 2011 și prin Legea nr. 350/2001 privind amenajarea teritoriului și urbanismul, au fost adoptate:

- Hotărârea nr. 3 din 13.01.2014 a Consiliului Local Sector 2 privind reactualizarea Regulamentului Local de implicare a publicului în elaborarea sau revizuirea planurilor de urbanism și amenajare a teritoriului a Sectorului 2 al Municipiului București;

- Hotărârea Consiliului Local Sector 2 nr. 27/25.04.2016 privind aprobarea "Regulamentului de organizare și funcționare al Comisiei Tehnice de Amenajare a Teritoriului și de Urbanism a Sectorului 2" și a componenței nominale a Comisiei Tehnice de Amenajare a Teritoriului și de Urbanism a Sectorului 2;

- Hotărârea nr. 117/14.12.2015 a Consiliului Local Sector 2 privind aprobarea unor măsuri în domeniul urbanismului la nivelul Sectorului 2 al Municipiului București.

Planul Urbanistic de Detaliu întocmit pentru imobilul situat în intravilanul municipiului București, **Str. Gherghiței nr. 56, lot 2, Sector 2**, format din teren și construcții în suprafață totală de **182,0mp** este **proprietate privată persoană fizică** pentru care s-a eliberat certificatul de urbanism nr. 1048/69"G" din 11.08.2016, a primit aviz favorabil sub nr. 103 CA 8/11 din 03.11.2016, ca urmare a activității C.T.A.T.U. a Sectorului 2 din data de 03.11.2016.

A fost avizată propunerea de consolidare, extindere și supraetajare locuință, având regim de înălțime – S+P+M amplasat cu următorii indicatori urbanistici: P.O.T. =60%; C.U.T.=1; regim de înălțime: H. =7,0m. Parcarea/gararea și scurgerea apelor pluviale se vor asigura în incinta proprietății.

Încadrarea în Planul Urbanistic General al Municipiului București este subzona "M3".

Față de cele prezentate, propunem spre aprobare Planul Urbanistic de Detaliu prezentat.

ARHITECT ȘEF,
ARH. URB. ALINA ALISA BRATU



ȘEF SERVICIU,
Ing. Maria DARABAN

Întocmit : ing. Alexandra Lazăr / 2 ex.

Cod SADU – AI



DIRECȚIA URBANISM CADASTRU ȘI GESTIONARE TERITORIU - S.A.D.U.

Nr. 44897 / 19.06.2017

VIZAT
spre neschimbare,
SECRETAR,

**RAPORT DE INFORMARE ȘI CONSULTARE A PUBLICULUI
PRIVIND APROBAREA PLANULUI URBANISTIC DE DETALIU
STR. GHERGHIȚEI NR. 56, LOT 2, SECTOR 2 – BUCUREȘTI**

Urmare prevederilor Legii nr. 215/2001 privind administrația publică locală, republicată, art. 36 alin.(5) lit.”c” Consiliul Local al Sectorului 2 avizează sau aprobă documentațiile de amenajare a teritoriului și urbanism ale localităților.

Având în vedere noile modificări legislative prevăzute prin Ordinul nr. 2701 din 30 decembrie 2010 emis de Ministrul Dezvoltării Regionale și Turismului pentru aprobarea Metodologiei de informare și consultare a publicului cu privire la elaborarea sau revizuirea planurilor de amenajare a teritoriului și de urbanism, publicat în Monitorul Oficial nr. 47 din 19 ianuarie 2011 și prin Legea nr. 350/2001 privind amenajarea teritoriului și urbanismul, au fost adoptate:

- Hotărârea nr. 3 din 13.01.2014 a Consiliului Local Sector 2 privind reactualizarea Regulamentului Local de implicare a publicului în elaborarea sau revizuirea planurilor de urbanism și amenajare a teritoriului a Sectorului 2 al Municipiului București;

- Hotărârea Consiliului Local Sector 2 nr. 27/25.04.2016 privind aprobarea” Regulamentului de organizare și funcționare al Comisiei Tehnice de Amenajare a Teritoriului și de Urbanism a Sectorului 2” și a componenței nominale a Comisiei Tehnice de Amenajare a Teritoriului și de Urbanism a Sectorului 2;

Astfel, pentru P.U.D. – Str. Gherghiței nr. 56, lot 2, Sector 2, București avizat sub nr. 103 CA 8/11 din 03.11.2016, a fost îndeplinită procedura de consultarea și informarea publicului, propunerea de consolidare, extindere și supraetajare locuință S+P+M a fost postată pe site-ul Primăriei Sectorului 2 – www.ps2.ro în data de 03.11.2016, putând fi consultată la secțiunea Informații Publice - fereastra Documentații Urbanism – Documentații supuse aprobării.

Menționăm faptul că în vederea aprobării P.U.D. pentru imobilul din – Str. Gherghiței nr. 56, lot 2, Sector 2, București avizat sub nr. 103 CA 8/11 din 03.11.2016, s-au depus la dosar acordurile vecinilor privind obiectivul ce urmează a se realiza.

În conformitate cu art. 43 și 44 din Ordinul nr. 2701 din 30 decembrie 2010 emis de Ministrul Dezvoltării Regionale și Turismului pentru aprobarea Metodologiei de informare și consultare a publicului cu privire la elaborarea sau revizuirea planurilor de amenajare a teritoriului și de urbanism, în vederea aprobării PUD, se va asigura introducerea în documentația supusă aprobării consiliului local a raportului informării și consultării publicului, respectiv informațiile cuprinse în P.U.D. ce reprezintă informații de interes public, vor fi furnizate și puse la dispoziție în urma solicitărilor, conform Legii nr. 544/2001, cu modificările și completările ulterioare.

ARHITECT ȘEF,
arh. urb. Alina Alisa BRATU

ȘEF SERVICIU,
ing. Maria DARABAN

Întocmit: 3ex:ing. Alexandra Popescu

Cod SADU – A.I.



ROMÂNIA
Municipiul București
Primăria Sector 2



www.ps2.ro - Strada Chiristigiilor nr. 11-13, Tel: +(4021) 209.61.92; fax: +(4021) 209.61.83


DIRECȚIA U.BANISM, CADASTRU ȘI GESTIONARE TERITORIU - S.A.D.U.

Nr. 25339/25.05.2017

ROMÂNIA

Sector 2 Municipiul București

Arhitect-șef



Ca urmare a cererii adresate de * **DL. MITREA LAURENȚIU MARIAN**, cu domiciliul/sediul*2) Sector 2, cod poștal, București, Str. Gherghiței nr. 56, ap. -, telefon/fax, e-mail, înregistrată la nr. 69610/82820/2016, completată cu nr. 15943/16.03.2017 și 25339/25.04.2017, în conformitate cu prevederile Legii nr. 350/2001 privind amenajarea teritoriului și urbanismul, cu modificările și completările ulterioare, se emite următorul:

AVIZ

Nr. nr. 103 CA 8/11 / 03.11.2016

Pentru Planul urbanistic de detaliu *3) Consolidare, extindere și supraetajare locuință – S+P+M generat de imobilul din STR. GHERGHITEI NR. 56, LOT 2, SECTOR 2, BUCUREȘTI;

Inițiator: DL. MITREA LAURENȚIU MARIAN

Proiectant: S.C. SPECIFIC URBAN S.R.L.

Specialist cu drept de semnătură RUR - urb. dan Cristian C. SIMION – RUR – Dz1, E;

Amplasare, delimitare, suprafață zona studiată în P.U.D.: Amplasamentul studiat este situat în intravilanul municipiului București, delimitat de următoarele repere urbane: Strada Gherghiței și Strada Agregatelor conform acte de proprietate = **182,00mp.**

Prevederi P.U.G. - R.L.U. *):** aprobate anterior: **Prevederi P.U.G. - R.L.U. ***):** aprobate anterior: Terenul se încadrează în zona mixtă "M3" – zonă mixtă situată în afara limitelor zonei de protecție cu înălțimi maxime de P+4E, în care POT=60%, CUT=2.5, conform Planului Urbanistic General al Municipiului aprobat cu HCGMB nr. 269/2000, prelungit valabilitate PUG cu H.C.G.M.B. nr. 224/15.12.2015 până la 30.12.2018. Înălțimea maximă admisibilă în planul fațadei nu va depăși distanța dintre aliniamente; pot fi adăugate suplimentar unul sau două niveluri în funcție de volumetria caracteristică străzii, cu condiția retragerii acestora în limitele unui arc de cerc cu raza de 4.0 metri continuat cu tangenta sa la 45 grade;

Funcțiuni predominante: servicii, birouri, locuințe;

- H. max. = P+4E;
- P.O.T. max = 60%;
- CUT. max = 2.5;

- **retragerea minimă față de aliniament** = clădirile se dispun pe aliniament sau cu retragere conform tipologiei predominante existente pe strada pe care se amplasează. În cazul în care sunt retrase de la aliniament acest lucru este posibil cu condiția sa nu lase aparente calcane ale clădirilor învecinate aflate în stare buna sau cu valoare arhitectural urbanistica;

- **retragere minime față de limitele laterale** clădirile semi-cuplate se vor alipi de calcanul clădirii de pe parcela alăturată și se vor retrage față de cealaltă limită la o distanță de cel puțin jumătate din înălțimea la cornișă în punctul cel mai înalt față de teren, dar nu cu mai puțin de 3.0 metri; în cazul în care parcela se învecinează pe ambele limite laterale cu clădiri retrase față de limita proprietății având fațade cu ferestre, clădirea se va realiza în regim izolat;

- **retragere minime față de limitele posterioare** = retragerea față de limita posterioară a parcelei va fi egală cu jumătate din înălțimea la cornișă, măsurată în punctul cel mai înalt față de teren, dar nu mai puțin de 5,0 metri;

Prevederi P.U.D. propuse:

- **retragere minime față de limitele laterale** = pe limita stângă de proprietate, retras cu min. 4,0m față de limita dreaptă conform planului anexat, retras cu min. 0,60m față de imobilul din față (Str. Gherghiței nr. 56, lot1).

- **retragere minime față de limitele posterioare** = pe limita posterioară, lăsând posibilitatea cuplării la calcan cu o viitoare construcție pe această limită, conform Cod Civil; Se vor respecta acordurile notariale prezentate la dosar.

- **circulații și accese:** din strada Gherghiței conform planului anexat și avizului Comisiei Tehnice de Circulație a PMB nr. 1463390/10.11.2016;

- **echipare tehnico-edilitară:** toate clădirile noi vor fi racordate la rețelele tehnico edilitare; se vor respecta condițiile impuse prin avizele de utilități și planul de rețele prezentat;

- **P.O.T.=60%, CUT=1, H. max=7,0m.**

În urma ședinței Comisiei tehnice de amenajare a teritoriului și urbanism din data de 03.11.2016 se avizează favorabil Planul Urbanistic de Detaliu. Construcția se va încadra în edificabilul maxim aprobat prin PUD.

Prezentul aviz este valabil numai împreună cu planșa de reglementări urbanistice anexată și vizată spre neschimbare. Elaboratorul și beneficiarul P.U.D. răspund pentru exactitatea datelor și veridicitatea înscrisurilor cuprinse în P.U.D. care face obiectul prezentului aviz, în conformitate cu art. 63 alin. (2) lit. g) din Legea nr. 350/2001 privind amenajarea teritoriului și urbanismul, cu modificările și completările ulterioare.

Prezentul aviz este un aviz tehnic și poate fi folosit numai în scopul aprobării P.U.D. Documentația tehnică pentru autorizarea executării lucrărilor de construire (DTAC) se poate întocmi numai după aprobarea P.U.D. și cu obligativitatea respectării întocmai a prevederilor acestuia.

Prezentul aviz este valabil de la data emiterii sale pe toată durata de valabilitate a certificatului de urbanism nr. 1048/69"G" din 11.08.2016, emis de Primăria Sectorului 2 și se taxează cu 13,0 lei conform chitanță nr. 50238/16.11.2016.

Arhitect - Șef

arh. urb. Alina Alisa BRATU

Șef Serviciu,

ing. Maria DARABAN

PRECIZĂRI

¹⁾ Numele și prenumele solicitantului.

- persoană fizică; sau
- reprezentant al firmei (persoană juridică), cu precizarea denumirii acesteia, precum și a calității solicitantului în cadrul firmei.

²⁾ Adresa solicitantului:

- pentru persoană fizică se completează cu date privind domiciliul acesteia;
- pentru persoană juridică se completează cu date privind sediul social al firmei.

³⁾ Denumirea investiției/operațiunii propuse.

⁴⁾ Date de identificare a imobilului - teren și/sau construcții - conform certificatului de urbanism emis în care este solicitată obținerea avizului de oportunitate.

⁵⁾ Se precizează condițiile pentru:

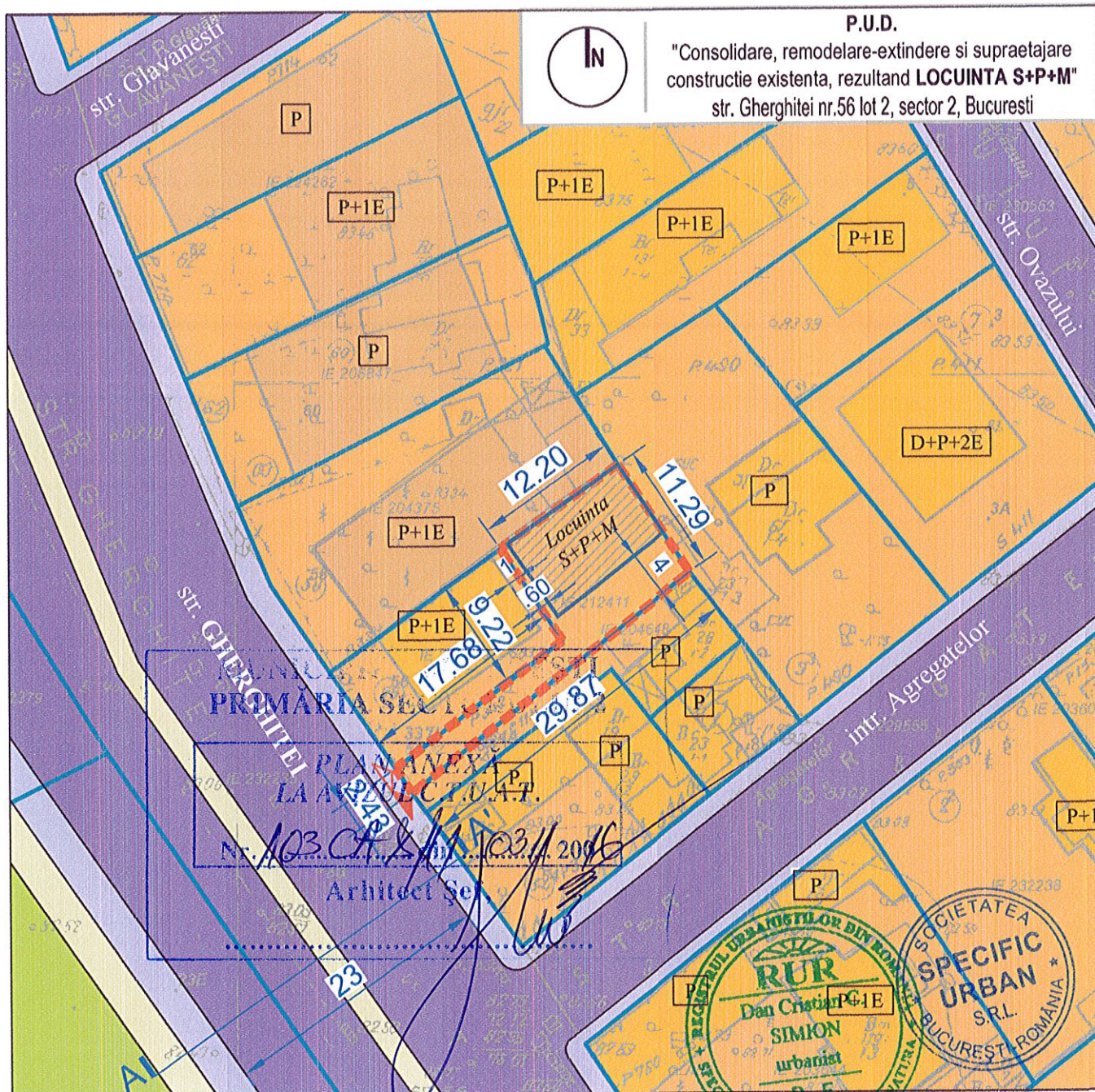
- completarea P.U.D., în cazul avizului cu condiții; sau
- refacerea P.U.D., în cazul avizului nefavorabil, pentru revizarea ulterioară a P.U.D.

*) Se completează, după caz:

- Primăria Municipiului;
- Primăria Orașului;
- Primăria Comunei

**) Se va semna de arhitectul-șef sau, "pentru arhitectul-șef", de către persoana cu responsabilitate în domeniul amenajării teritoriului și urbanismului, specificându-se funcția și titlul profesional, după caz.

***) Referitor la aliniatul -Prevederile PUG-RLU aprobate anterior, pentru Certificatele emise în baza PUZ S2 – respectiv HCLS2 117 aflate în perioada de valabilitate sau de prelungire a acesteia, se vor descrie prevederile PUZS2-RLU.



LEGENDA

LIMITE

- LIMITA TERENULUI CE A GENERAT PUD
- LIMITA PARCELE CADASTRALE
- ALINIERE PROPUȘA
- EDIFICABIL PROPUȘ

FUNCTIUNI

- UTR M3 - Subzona Mixta

- UTR V3b - Complexe si baze sportive
- UTR V5 - Culoare de protectie fata de infrastructura tehnica

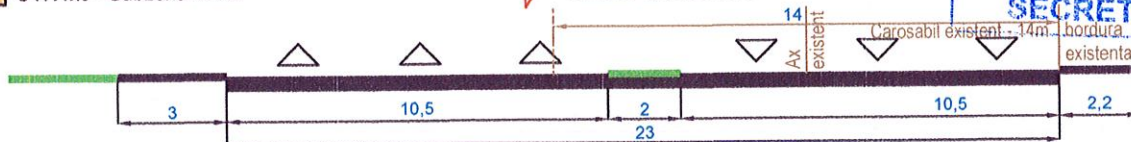
CIRCULATII

- CIRCULATII CAROSABILE
- CIRCULATII PIETONALE
- ▶ ACCES PIETONAL
- ▶ ACCES CAROSABIL

INDICI SI INDICATORI URBANISTICI

S teren=	182,00 mp
POT max=	60%
CUT =	1
Rh max=	S+P+M
SC max=	109,20 mp
SGD =	182,00 mp
Spatiu verde=	30%

VIZAT
spre neschimbare,
SECRETAR,



sc SPECIFIC URBAN srl

CUI 35612207, J40/1694/2016
str. Ciberneticii, nr. 24, sect. 2, Bucuresti
tel: +4 0765 033 077;

Nume proiect:
Plan Urbanistic de Detaliu " Consolidare, remodelare-extindere si supraetajare constructie existenta, rezultand LOCUINTA S+P+M"
Adresa proiect:
str. Gherghitei nr.56 lot 2, sector 2, Bucuresti

PROIECT NR.:
33 / 2016

	NUME	SEMNTURA		Beneficiar:	FAZA:
SEF PROIECT	urb. Dan SIMION		SCARA: 1:500	dl. Mitrea Marian-Laurentiu	P.U.D.
PROIECTAT	urb. Dan SIMION		DATA: sept. 2016	Nume planșă:	PLANSĂ NR.:
DESENAT	urb. Dan SIMION			REGLEMENTARI	U 04