



Cabinet Primar Sector 2

Proiect

HOTĂRÂRE

privind aprobarea documentației de urbanism PUD

Str. Țepeș Vodă nr. 92-94

Sectorul 2 al Municipiului București

Primarul Sectorului 2 al Municipiului București, ales în condițiile stabilite de Legea nr. 115/2015 privind alegerea autorităților administrației publice locale, pentru modificarea Legii administrației publice locale nr. 215/2001 precum și pentru modificarea și completarea Legii nr. 393/2004 privind statutul aleșilor locali.

Analizând:

- Raportul de specialitate nr. 113476/15.10.2018 prezentat de Arhitectul Șef al Sectorului 2 al municipiului București;

- Raportul de informare și consultare a publicului nr. 113473/15.10.2018 întocmit pentru documentația de urbanism - PUD din Str. Țepeș Vodă nr. 92-94, Sector 2, semnat de Arhitectul Șef al Sectorului 2 al municipiului București;


- Avizul Arhitectului Șef nr. 15 CA 2/1 din 20.03.2018, emis de Arhitectul Șef al Sectorului 2 al municipiului București în baza consultării în cadrul Comisiei Tehnice de Amenajarea Teritoriului și Urbanism a Sectorului 2;

- Dispoziția nr. 805/28.03.2016 emisă de către Primarul Sectorului 2 privind exercitarea cu caracter temporar de către doamna Niță Elena a funcției publice de conducere de Secretar al Sectorului 2 București;

Având în vedere reglementările cuprinse în:

- art. 32 și 37 din Legea nr. 350/2001 privind amenajarea teritoriului și urbanismul, cu modificările și completările ulterioare;

- Ordinul nr. 2701 din 30 decembrie 2010, emis de Ministrul Dezvoltării Regionale și Turismului pentru aprobarea Metodologiei de informare și consultare a publicului cu privire la elaborarea sau revizuirea planurilor de amenajare a teritoriului și de urbanism, publicat în Monitorul Oficial nr. 47 din 19 ianuarie 2011, modificat cu Ordinul ministrului Dezvoltării Regionale și Administrației Publice nr. 835/2014;



- Hotărârea Consiliului Local Sector 2 nr. 3 din 13.01.2014 privind reactualizarea Regulamentului Local de implicare a publicului în elaborarea sau revizuirea planurilor de urbanism și amenajare a teritoriului a Sectorului 2 al Municipiului București;

- Hotărârea Consiliului Local Sector 2 nr. 27/25.04.2016 privind aprobarea” Regulamentului de organizare și funcționare al Comisiei Tehnice de Amenajare a Teritoriului și de Urbanism a Sectorului 2” și a componenței nominale a Comisiei Tehnice de Amenajare a Teritoriului și de Urbanism a Sectorului 2;

În temeiul art. 63 alin. (5) lit. f) corelat cu art. 45 alin. (6) din Legea nr. 215/2001 privind administrația publică locală, republicată, cu modificările și completările ulterioare;

Propune prezentul proiect de

HOTĂRÂRE

Art. 1. Se aprobă Planul Urbanistic de Detaliu – Str. Țepeș Vodă nr. 92-94, Sector 2, București – Imobil de locuințe colective – S+P+2E+M, Avizul Arhitectului Șef și Planul de reglementări urbanistice vizat spre neschimbare.

Art. 2 Se aprobă Raportul de informare și consultare a publicului.

Art. 3 Prezenta documentație are caracter de reglementare specifică și nu dă dreptul la construire până la obținerea autorizației de construire.

Art. 4 Planul urbanistic de detaliu este valabil 2 (doi) ani.

Art. 5 Anexele nr. 1 și 2 conțin 2 pagini și fac parte integrantă din prezenta hotărâre.

Art. 6 Autoritatea executivă a Sectorului 2 al Municipiului București și direcțiile de specialitate din aparatul de specialitate al Primarului, vor asigura ducerea la îndeplinire a prezentei hotărâri.

Art. 7 Prezenta hotărâre se publică integral în Monitorul Oficial al Municipiului București.



PRIMAR,
TOADER MUGUR MIHAI

AVIZAT PENTRU LEGALITATE
ÎN TEMEIUL ART. 117, LIT. „a”
DIN LEGEA NR. 215/2001 REPUBLICATĂ



SECRETAR,
ELENA NIȚĂ



EXPUNERE DE MOTIVE

Urmare prevederilor Legii nr. 215/2001 privind administrația publică locală, republicată, art. 36 alin.(5) lit.”c” Consiliul Local al Sectorului 2 avizează sau aprobă documentațiile de amenajare a teritoriului și urbanism ale localităților.

Având în vedere modificările legislative prevăzute prin Ordinul nr. 2701 din 30 decembrie 2010 emis de Ministrul Dezvoltării Regionale și Turismului pentru aprobarea Metodologiei de informare și consultare a publicului cu privire la elaborarea sau revizuirea planurilor de amenajare a teritoriului și de urbanism, publicat în Monitorul Oficial nr. 47 din 19 ianuarie 2011 și prin Legea nr. 350/2001 privind amenajarea teritoriului și urbanismul, au fost adoptate:

- Ordinul nr. 2701 din 30 decembrie 2010 emis de Ministrul Dezvoltării Regionale și Turismului pentru aprobarea Metodologiei de informare și consultare a publicului cu privire la elaborarea sau revizuirea planurilor de amenajare a teritoriului și de urbanism, publicat în Monitorul Oficial nr. 47 din 19 ianuarie 2011;

- Hotărârea nr. 3 din 13.01.2014 a Consiliului Local Sector 2 privind reactualizarea Regulamentului Local de implicare a publicului în elaborarea sau revizuirea planurilor de urbanism și amenajare a teritoriului a Sectorului 2 al Municipiului București;

- Hotărârea Consiliului Local Sector 2 nr. 27/25.04.2016 privind aprobarea” Regulamentului de organizare și funcționare al Comisiei Tehnice de Amenajare a Teritoriului și de Urbanism a Sectorului 2” și a componenței nominale a Comisiei Tehnice de Amenajare a Teritoriului și de Urbanism a Sectorului 2;

Astfel, Comisia Tehnică de Amenajarea Teritoriului și Urbanism a Sectorului 2 a analizat documentația de urbanism PUD – din **Str. Țepeș Vodă nr. 92-94, Sector 2, București** care a obținut aviz favorabil.

În acest sens, propun spre analiză și aprobare de către Consiliul Local Sector 2, documentația de urbanism PUD - **Str. Țepeș Vodă nr. 92-94, Sector 2, București – Imobil de locuințe colective – S+P+2E+M.**

PRIMAR,
TOADER MUGUR MIHAI



DIRECȚIA URBANISM, CADASTRU ȘI GESTIONARE TERITORIU - S.A.D.U.
Nr. 113476/15.10.2018

RAPORT DE SPECIALITATE
PRIVIND APROBAREA PLANULUI URBANISTIC DE DETALIU
STR. TEPEȘ VODĂ NR. 92-94, SECTOR 2 – BUCUREȘTI

Urmare prevederilor Legii nr. 215/2001 privind administrația publică locală, republicată, art. 36 alin.(5) lit."c" Consiliul Local al Sectorului 2 avizează sau aprobă documentațiile de amenajare a teritoriului și urbanism ale localităților.

Având în vedere noile modificări legislative prevăzute prin Ordinul nr. 2701 din 30 decembrie 2010 emis de Ministrul Dezvoltării Regionale și Turismului pentru aprobarea Metodologiei de informare și consultare a publicului cu privire la elaborarea sau revizuirea planurilor de amenajare a teritoriului și de urbanism, publicat în Monitorul Oficial nr. 47 din 19 ianuarie 2011 și prin Legea nr. 350/2001 privind amenajarea teritoriului și urbanismul, au fost adoptate:

- Hotărârea nr. 3 din 13.01.2014 a Consiliului Local Sector 2 privind reactualizarea Regulamentului Local de implicare a publicului în elaborarea sau revizuirea planurilor de urbanism și amenajare a teritoriului a Sectorului 2 al Municipiului București;

- Hotărârea Consiliului Local Sector 2 nr. 27/25.04.2016 privind aprobarea” Regulamentului de organizare și funcționare al Comisiei Tehnice de Amenajare a Teritoriului și de Urbanism a Sectorului 2” și a componenței nominale a Comisiei Tehnice de Amenajare a Teritoriului și de Urbanism a Sectorului 2;

- Hotărârea nr. 117/14.12.2015 a Consiliului Local Sector 2 privind aprobarea unor măsuri în domeniul urbanismului la nivelul Sectorului 2 al Municipiului București.

Planul Urbanistic de Detaliu întocmit pentru imobilul situat în intravilanul municipiului București, format din teren și construcții ce urmează a se desființa în suprafață totală de **734,00mp este proprietate privată persoană fizică** conform acte prezentate la dosar, pentru care s-a eliberat certificatul de urbanism nr. 836/56 /T din 04.08.2017 și 577/37” T” din 09.05.2018, a primit aviz favorabil sub nr. 15 CA 2/1 din 20.03.2018, ca urmare a activității C.T.A.T.U. a Sectorului 2 din data de 20.03.2018.

A fost avizată propunerea de edificare imobil de locuințe colective – S+P+2E+M, amplasat cu următorii indicatori urbanistici: POT=45%, CUT=1,57, H.=max. 10,0m la comișa etajului 2; Parcarea/gararea și scurgerea apelor pluviale se vor asigura în incinta proprietății.

Încadrarea în **PUG București – subzona L1a.**

Față de cele prezentate, propunem spre aprobare Planul Urbanistic de Detaliu prezentat.

ARHITECT ȘEF,
ARH. URB. ALINA ALISA BRATU



ȘEF SERVICIU,
Ing. Maria DARABAN

Întocmit: ing. Alexandra Lazăr / 2ex

Cod SADU – AI



DIRECȚIA URBANISM CADASTRU ȘI GESTIONARE TERITORIU - S.A.D.U.
Nr. 113473/15.10.2018

**RAPORT DE INFORMARE ȘI CONSULTARE A PUBLICULUI
PRIVIND APROBAREA PLANULUI URBANISTIC DE DETALIU
STR. TEPEȘ VODĂ NR. 92-94, SECTOR 2 – BUCUREȘTI**

Urmare prevederilor Legii nr. 215/2001 privind administrația publică locală, republicată, art. 36 alin.(5) lit.”c” Consiliul Local al Sectorului 2 avizează sau aprobă documentațiile de amenajare a teritoriului și urbanism ale localităților.

Având în vedere noile modificări legislative prevăzute prin Ordinul nr. 2701 din 30 decembrie 2010 emis de Ministrul Dezvoltării Regionale și Turismului pentru aprobarea Metodologiei de informare și consultare a publicului cu privire la elaborarea sau revizuirea planurilor de amenajare a teritoriului și de urbanism, publicat în Monitorul Oficial nr. 47 din 19 ianuarie 2011 și prin Legea nr. 350/2001 privind amenajarea teritoriului și urbanismul, au fost adoptate:

- Hotărârea nr. 3 din 13.01.2014 a Consiliului Local Sector 2 privind reactualizarea Regulamentului Local de implicare a publicului în elaborarea sau revizuirea planurilor de urbanism și amenajare a teritoriului a Sectorului 2 al Municipiului București;

- Hotărârea Consiliului Local Sector 2 nr. 27/25.04.2016 privind aprobarea” Regulamentului de organizare și funcționare al Comisiei Tehnice de Amenajare a Teritoriului și de Urbanism a Sectorului 2” și a componenței nominale a Comisiei Tehnice de Amenajare a Teritoriului și de Urbanism a Sectorului 2;

Astfel, pentru P.U.D. – Str. Tepeș Vodă nr. 92-94, Sector 2, București avizat sub nr. 15 CA 2/1 din 20.03.2018, propunerea de edificare imobil de locuințe colective – S+P+2E+M, a fost postată pe site-ul Primăriei Sectorului 2 – www.ps2.ro, putând fi consultată la Secțiunea Informații Publice - fereastra Documentații Urbanism – Documentații supuse avizării și aprobării.

Menționăm faptul că în vederea aprobării P.U.D. pentru imobilul din – Str. Tepeș Vodă nr. 92-94, Sector 2, București avizat sub nr. 15 CA 2/1 din 20.03.2018, s-au notificat vecinii de pe toate laturile parcelei ce a generat PUD. S-a prezentat la dosar un studiu de însorire cu concluzii și a fost afișat la teren panoul privind intenția de elaborare a Planului Urbanistic de Detaliu. S-au prezentat la dosar avizele solicitate prin certificatul de urbanism.

În conformitate cu art. 43 și 44 din Ordinul nr. 2701 din 30 decembrie 2010 emis de Ministrul Dezvoltării Regionale și Turismului pentru aprobarea Metodologiei de informare și consultare a publicului cu privire la elaborarea sau revizuirea planurilor de amenajare a teritoriului și de urbanism, în vederea aprobării PUD, se va asigura introducerea în documentația supusă aprobării consiliului local a raportului informării și consultării publicului, respectiv informațiile cuprinse în P.U.D. ce reprezintă informații de interes public, vor fi furnizate și puse la dispoziție în urma solicitărilor, conform Legii nr. 544/2001, cu modificările și completările ulterioare.

VIZAT
spre neschimbar
SECRETAR,

ARHITECT ȘEF,
arh. urb. Alina Alisa BRATU

ȘEF SERVICIU,
ing. Maria DARABAN



ROMANIA
Municipiul București
Primăria Sector 2



www.ps2.ro - Strada Chiristigilor nr. 11-13. Tel: +(4021) 209.60.00 Fax: +(4021) 209.60.81

DIRECȚIA U.BANISM, CADASTRU ȘI GESTIONAREA TERITORIULUI

CABINET SECRETAR
INTRARE Nr. 3156
IESIRE
Ziua 16 Luna 11 Anul 2018

ROMÂNIA
Sector 2 Municipiul București
Arhitect-șef

Ca urmare a cererii adresate de *1) cu domiciliul/sediul*2) municipiul București, cod poștal, sector 1, telefon/fax, e-mail, înregistrată la nr. completată cu nr. în conformitate cu prevederile Legii nr. 350/2001 privind amenajarea teritoriului și urbanismul, cu modificările și completările ulterioare, se emite următorul:

AVIZ

Nr. 15 CA 2/1 din 20.03.2018

Pentru Planul Urbanistic de Detaliu *3) Imobil de locuințe colective – S+P+2E+M generat de imobilul din Str. Tepeș Vodă nr. 92-94, Sector 2, București.

Amplasare, delimitare, suprafață zona studiată în P.U.D.: Amplasamentul studiat format teren și construcții ce urmează a se desființa este situat în intravilanul municipiului București delimitat de următoarele repere urbane: Str. Tepeș Vodă în suprafață totală 734,0mp este **proprietate privată** persoană fizică. Terenul este amplasat în zona de protecție a mai multor monumente istorice conform aviz Ministerul Culturii și Identității Naționale nr. 1283/ZP/14.09.2018.

Prevederi P.U.G. - R.L.U. * aprobate anterior: Prevederi P.U.G. - R.L.U. *** aprobate anterior:** Terenul se încadrează în U.T.R. „L1a” - subzona locuințelor individuale și colective mici cu maxim P+2 niveluri situate în afara perimetrelor de protecție, pe parcele tradiționale/spontane, în care indicatori urbanistici admiși sunt: P.O.T.=max.45%; C.U.T.= 0,9 pentru P+1E, P.O.T.=max.45%; C.U.T.= 1,3 pentru P+2E - se admite suplimentar un nivel mansardat / etaj retras, înscris în volumul acoperișului în suprafață de maxim 60% din aria construită, conform Planului Urbanistic General al Municipiului aprobat cu HCGMB nr. 269/2000, prelungit valabilitate PUG cu H.C.G.M.B. nr. 224/15.12.2015 până la 30.12.2018.

Funcțiuni predominante: locuințe;

- H max = P+2E
- POT max = 45%;
- CUT. max = 1,3; se admite suplimentar un nivel mansardat / etaj retras, înscris în volumul acoperișului în suprafață de maxim 60% din aria construită;
- **retragerea minimă față de aliniament** = clădirile se dispun pe aliniament sau cu retragere conform tipologiei predominante existente pe strada pe care se amplasează. În cazul în care sunt retrase de la aliniament acest lucru este posibil cu condiția sa nu lase aparente calcane ale clădirilor învecinate aflate în stare buna sau cu valoare arhitectural urbanistica;
- **retrageri minime față de limitele laterale** clădirile semi-cuplate se vor alipi de calcanul clădirii de pe parcela alăturată și se vor retrage față de cealaltă limită la o distanță de cel puțin jumătate din înălțimea la cornișă în punctul cel mai înalt față de teren, dar nu cu mai puțin de 3,0 metri; în cazul în care parcela se învecinează pe ambele limite laterale cu clădiri retrase față de limita proprietății având fațade cu ferestre, clădirea se va realiza în regim izolat;
- **retrageri minime față de limitele posterioare** = retragerea față de limita posterioară a parcelei va fi egală cu jumătate din înălțimea la cornișă, măsurată în punctul cel mai înalt față de teren, dar nu mai puțin de 5,0 metri; în cazul loturilor puțin adânci se acceptă construirea clădirilor pe latura posterioară a parcelei numai în cazul în care pe această limită există deja calcanul unei clădiri principale de locuit, iar adosarea respectă înălțimea și lățimea calcanului acesteia, prevederea nefiind valabilă în cazul unor anexe și garaje.

Prevederi P.U.D. propuse:

- **retrageri minime față de limitele laterale = stânga:** retras cu min. 3,0m față de limita stângă; **dreapta:** retras cu min. 3,0 m față de limita dreaptă, conform planului anexat, cu respectarea Codului Civil. Construcția se va înscrie în edificabilul maxim admis prin PUD și se va retrage astfel încât vor fi respectați indicatorii urbanistici admiși.
- **retrageri minime față de limitele posterioare** = retras cu min. 5,0 m față de limita posterioară cu respectarea planului anexat;
- **circulații și accese:** accesul auto se va realiza conform avizului Comisiei Tehnice de Circulație a PMB nr. 1569066/07.12.2017;
- **echipare tehnico-edilitară:** toate clădirile noi vor fi racordate la rețelele tehnico edilitare; se vor respecta condițiile impuse prin avizele de utilități prezentate la dosar și planșa de rețele edilitare. Se vor respecta condițiile impuse prin avizul Ministerul Culturii și Identității Naționale nr. 1283/ZP/14.09.2018;

- **P.O.T.=45%, CUT=1,57, H. maxim în planul fațadei=10,0m;** (mansarda va fi înscrisă în volumul acoperișului în suprafață de maxim 60% din aria construită);

În urma ședinței Comisiei tehnice de amenajare a teritoriului și urbanism din data de 20.03.2018 se avizează favorabil Planul Urbanistic de Detaliu.

Prezentul aviz este valabil numai împreună cu planșa de reglementări urbanistice anexată și vizată spre neschimbare. Elaboratorul și beneficiarul P.U.D. răspund pentru exactitatea datelor și veridicitatea înscrisurilor cuprinse în P.U.D. care face obiectul prezentului aviz, în conformitate cu art. 63 alin. (2) lit. g) din Legea nr. 350/2001 privind amenajarea teritoriului și urbanismul, cu modificările și completările ulterioare.

Prezentul aviz este un aviz tehnic și poate fi folosit numai în scopul aprobării P.U.D. cu respectarea avizelor prezentate la dosar, precum și a Codului Civil. Documentația tehnică pentru autorizarea executării lucrărilor de construire (DTAC) se poate întocmi numai după aprobarea P.U.D. și cu obligativitatea respectării întocmai a prevederilor acestuia. Prezentul aviz este valabil de la data emiterii sale pe toată durata de valabilitate a certificatului de urbanism nr. 836/56/T/04.08.2017 și CU nr. 577/37” T” din 09.05.2018, emis de Primăria Sectorului 2 și se taxează cu 13,0 lei conform chitanță seria

VIZAT
pe neschimbare,
SECRETAR,

Arhitect - șef,
Arh. urb. Alina Alisa BRATU

Șef Serviciu,
ing. Maria DARABAN

Comisia Tehnică de Amenajarea Teritoriului și Urbanism a Sectorului 2: prof.dr.arh. Florin MACHEDON, prof. dr. arh. Angelica STAN, prof.dr.arh. Mihai COCHECI, prof.dr.arh. Mircea Silviu CHIRA, conf.dr.arh. Georgică MITRACHE, conf.dr.arh. Cătălin SÂRBU.

Întocmit: ing. Alexandra LAZĂR / 4ex.

Ediția 1 / Revizia 1

Cod SADU - AVA

PRECIZĂRI

1) Numele și prenumele solicitantului.

- persoană fizică; sau

- reprezentant al firmei (persoană juridică), cu precizarea denumirii acesteia, precum și a calității solicitantului în cadrul firmei.

2) Adresa solicitantului:

- pentru persoană fizică se completează cu date privind domiciliul acesteia;

- pentru persoană juridică se completează cu date privind sediul social al firmei.

3) Denumirea investiției/operațiunii propuse.

4) Date de identificare a imobilului - teren și/sau construcții - conform certificatului de urbanism emis în care este solicitată obținerea avizului de oportunitate.

5) Se precizează condițiile pentru:

- completarea P.U.D., în cazul avizului cu condiții; sau

- refacerea P.U.D., în cazul avizului nefavorabil, pentru revizarea ulterioară a P.U.D.

*) Se completează, după caz:

- Primăria Municipiului;

- Primăria Orașului;

- Primăria Comunei

**) Se va semna de arhitectul-șef sau, "pentru arhitectul-șef", de către persoana cu responsabilitate în domeniul amenajării teritoriului și urbanismului, specificându-se funcția și titlul profesional, după caz.

***) Referitor la aliniatul -Prevederile PUG-RLU aprobate anterior, pentru Certificatele emise în baza PUZ S2 -respectiv HCLS2 117 aflate în perioada de valabilitate sau de prelungire a acesteia, se vor descrie prevederile PUZS2-RLU.

PUD

PLAN URBANISTIC DE DETALIU
Bucuresti, sector 2, Str Tepes Voda nr 92-94

REGLEMENTARI URBANISTICE

VIZAT
spre neschimbare,
SECRETAR,

ZONIFICARE FUNCTIONALA
CAI DE COMUNICATII
RESTRICTII TEHNICE

LEGENDA

LIMITE

- Teren reglementat prin PUD
- Limita de proprietate
- Aliniament catre strada

ZONE FUNCTIONALE

- Zona locuinte L1a
- Circulatie carosabila
- Circulatie pietonala
- Constructii existente

REGLEMENTARI

IMOBIL 14 APARTAMENTE

Retragere obligatorie impusa de la
aliniament si limite laterale parcela

POT max = 45%
CUT max = 1.57
Rh max = S+P+2E+M
H max cornisa = +10,00m

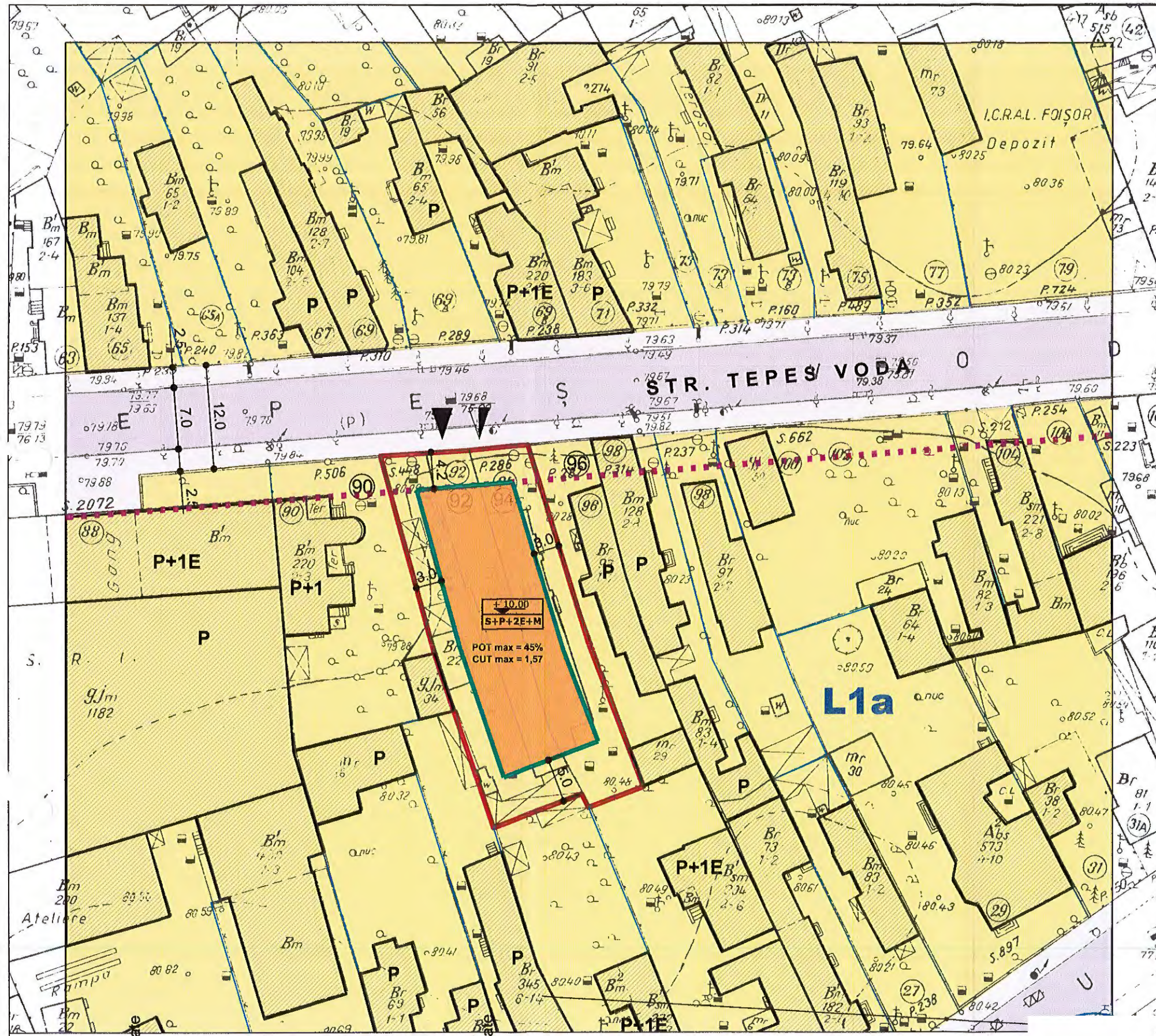
Acces pietonal

Acces auto

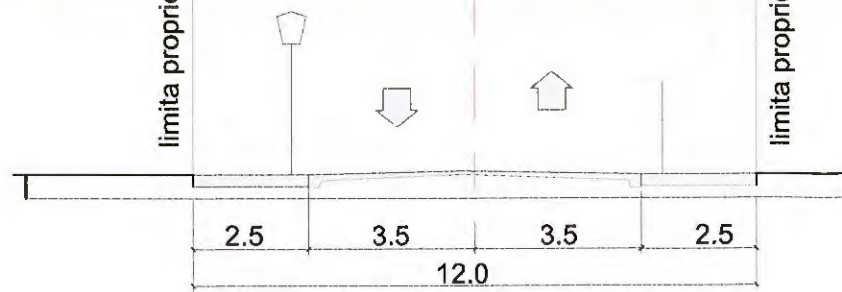
Parcarea autovehiculelor se va asigura
incinta proprietatii , cu respectarea HC



VIZAT
spre neschimbare,
SECRETAR,



BILANT TERITORIAL	
Suprafata teren	734,0 mp
Suprafata construita	327,0 mp
Suprafata construita desfasurata	954,00 mp
Suprafata spatii verzi	150,0mp (20%)
POT	45 %
CUT	1,57
Regim de inaltime	S+P+2E+M



STRADA TEPEȘ VODA
Profil stradal in dreapta amplasamentului

PROIECTANT URBANISM
ANIMA DESIGN & CONSTRUCT



PROIECTAT	
BENEFICIAR:	Proiect nr. 118_U/feb2018
PROIECT: PLAN URBANISTIC DE DETALIU Str Tepes Voda nr 92-94, sector 2 Bucuresti	FAZA: PUD Sc. 1:500 Data: feb 2018
TITLUL PLANSEI: REGLEMENTARI URBANISTICE_V1	Plansa nr. U_04

PREZENTA PLANSA CONSTITUIE PROPRIETATEA INTELECTUALA A S.C. ANIMA DESIGN & CONSTRUCT S.R.L. UTILIZAREA EI LA ALTA LUCRARE DECAT CE A FOST EMISA CONSTITUE O INCALCARE A LEGII DREPTURILOR DE AUTOR. REPRODUCEREA ESTE INTERZISA !!