



Cabinet Primar Sector 2

Proiect

HOTĂRÂRE

privind aprobarea documentației de urbanism PUD

Str. Declamării nr. 14

Sectorul 2 al Municipiului București

Primarul Sectorului 2 al Municipiului București, ales în condițiile stabilite de Legea nr. 115/2015 privind alegerea autorităților administrației publice locale, pentru modificarea Legii administrației publice locale nr. 215/2001 precum și pentru modificarea și completarea Legii nr. 393/2004 privind statutul aleșilor locali.

Analizând:

- Raportul de specialitate nr. 125736/15.11.2018 prezentat de Arhitectul Șef al Sectorului 2 al municipiului București;

- Raportul de informare și consultare a publicului nr. 125735/15.11.2018 întocmit pentru documentația de urbanism - PUD din Str. Declamării nr. 14, Sector 2, semnat de Arhitectul Șef al Sectorului 2 al municipiului București;

- Avizul Arhitectului Șef nr. 78 CA 6/23 din 04.10.2018, emis de Arhitectul Șef al Sectorului 2 al municipiului București în baza consultării în cadrul Comisiei Tehnice de Amenajarea Teritoriului și Urbanism a Sectorului 2;

- Dispoziția nr. 805/28.03.2016 emisă de către Primarul Sectorului 2 privind exercitarea cu caracter temporar de către doamna Niță Elena a funcției publice de conducere de Secretar al Sectorului 2 București;

Având în vedere reglementările cuprinse în:

- art. 32 și 37 din Legea nr. 350/2001 privind amenajarea teritoriului și urbanismul, cu modificările și completările ulterioare;

- Ordinul nr. 2701 din 30 decembrie 2010, emis de Ministrul Dezvoltării Regionale și Turismului pentru aprobarea Metodologiei de informare și consultare a publicului cu privire la elaborarea sau revizuirea planurilor de amenajare a teritoriului și de urbanism, publicat în Monitorul Oficial nr. 47 din 19 ianuarie 2011, modificat cu Ordinul ministrului Dezvoltării Regionale și Administrației Publice nr. 835/2014;

Hotărârea Consiliului Local Sector 2 nr. 3 din 13.01.2014 privind reactualizarea Regulamentului Local de implicare a publicului în elaborarea sau revizuirea planurilor de urbanism și amenajare a teritoriului a Sectorului 2 al Municipiului București;

- Hotărârea Consiliului Local Sector 2 nr. 27/25.04.2016 privind aprobarea” Regulamentului de organizare și funcționare al Comisiei Tehnice de Amenajare a Teritoriului și de Urbanism a Sectorului 2” și a componenței nominale a Comisiei Tehnice de Amenajare a Teritoriului și de Urbanism a Sectorului 2;

În temeiul art. 63 alin. (5) lit. f) corelat cu art. 45 alin. (6) din Legea nr. 215/2001 privind administrația publică locală, republicată, cu modificările și completările ulterioare;

Propune prezentul proiect de

HOTĂRÂRE

Art. 1. Se aprobă Planul Urbanistic de Detaliu – Str. Declamării nr. 14, Sector 2, București – Consolidare, supraetajare și extindere locuință existentă C2 - P+1E+pod, Avizul Arhitectului Șef și Planul de reglementări urbanistice vizat spre neschimbare.

Art. 2 Se aprobă Raportul de informare și consultare a publicului.


Art. 3 Prezenta documentație are caracter de reglementare specifică și nu dă dreptul la construire până la obținerea autorizației de construire.

Art. 4 Planul urbanistic de detaliu este valabil 2 (doi) ani.


Art. 5 Anexele nr. 1 și 2 conțin 2 pagini și fac parte integrantă din prezenta hotărâre.


Art. 6 Autoritatea executivă a Sectorului 2 al Municipiului București și direcțiile de specialitate din aparatul de specialitate al Primarului, vor asigura ducerea la îndeplinire a prezentei hotărâri.

Art. 7 Prezenta hotărâre se publică integral în Monitorul Oficial al Municipiului București.



AVIZAT PENTRU LEGALITATE
ÎN TEMEIUL ART. 113, LIT. a)
DIN LEGEA NR. 215/2001, REPUBLICATĂ





EXPUNERE DE MOTIVE

Urmare prevederilor Legii nr. 215/2001 privind administrația publică locală, republicată, art. 36 alin.(5) lit."c" Consiliul Local al Sectorului 2 avizează sau aprobă documentațiile de amenajare a teritoriului și urbanism ale localităților.

Având în vedere modificările legislative prevăzute prin Ordinul nr. 2701 din 30 decembrie 2010 emis de Ministrul Dezvoltării Regionale și Turismului pentru aprobarea Metodologiei de informare și consultare a publicului cu privire la elaborarea sau revizuirea planurilor de amenajare a teritoriului și de urbanism, publicat în Monitorul Oficial nr. 47 din 19 ianuarie 2011 și prin Legea nr. 350/2001 privind amenajarea teritoriului și urbanismul, au fost adoptate:

- Ordinul nr. 2701 din 30 decembrie 2010 emis de Ministrul Dezvoltării Regionale și Turismului pentru aprobarea Metodologiei de informare și consultare a publicului cu privire la elaborarea sau revizuirea planurilor de amenajare a teritoriului și de urbanism, publicat în Monitorul Oficial nr. 47 din 19 ianuarie 2011;
- Hotărârea nr. 3 din 13.01.2014 a Consiliului Local Sector 2 privind reactualizarea Regulamentului Local de implicare a publicului în elaborarea sau revizuirea planurilor de urbanism și amenajare a teritoriului a Sectorului 2 al Municipiului București;
- Hotărârea Consiliului Local Sector 2 nr. 27/25.04.2016 privind aprobarea" Regulamentului de organizare și funcționare al Comisiei Tehnice de Amenajare a Teritoriului și de Urbanism a Sectorului 2" și a componenței nominale a Comisiei Tehnice de Amenajare a Teritoriului și de Urbanism a Sectorului 2;


Astfel, Comisia Tehnică de Amenajarea Teritoriului și Urbanism a Sectorului 2 a analizat documentația de urbanism PUD – din **Str. Declamării nr. 14, Sector 2, București** care a obținut aviz favorabil.

În acest sens, propun spre analiză și aprobare de către Consiliul Local Sector 2, documentația de urbanism PUD - **Str. Declamării nr. 14, Sector 2, București – Consolidare, supraetajare și extindere locuință existentă C2 - P+1E+pod.**

PRIMAR,

TOADER MUGUR MIHAI





DIRECȚIA URBANISM, CADASTRU ȘI GESTIONARE TERITORIU - S.A.D.U.
Nr. 125736/15.11.2018

RAPORT DE SPECIALITATE
PRIVIND APROBAREA PLANULUI URBANISTIC DE DETALIU
STR. DECLAMĂRII NR. 14, SECTOR 2 – BUCUREȘTI

Urmare prevederilor Legii nr. 215/2001 privind administrația publică locală, republicată, art. 36 alin.(5) lit."c" Consiliul Local al Sectorului 2 avizează sau aprobă documentațiile de amenajare a teritoriului și urbanism ale localităților.

Având în vedere noile modificări legislative prevăzute prin Ordinul nr. 2701 din 30 decembrie 2010 emis de Ministrul Dezvoltării Regionale și Turismului pentru aprobarea Metodologiei de informare și consultare a publicului cu privire la elaborarea sau revizuirea planurilor de amenajare a teritoriului și de urbanism, publicat în Monitorul Oficial nr. 47 din 19 ianuarie 2011 și prin Legea nr. 350/2001 privind amenajarea teritoriului și urbanismul, au fost adoptate:

- Hotărârea nr. 3 din 13.01.2014 a Consiliului Local Sector 2 privind reactualizarea Regulamentului Local de implicare a publicului în elaborarea sau revizuirea planurilor de urbanism și amenajare a teritoriului a Sectorului 2 al Municipiului București;

- Hotărârea Consiliului Local Sector 2 nr. 27/25.04.2016 privind aprobarea "Regulamentului de organizare și funcționare al Comisiei Tehnice de Amenajare a Teritoriului și de Urbanism a Sectorului 2" și a componenței nominale a Comisiei Tehnice de Amenajare a Teritoriului și de Urbanism a Sectorului 2;

- Hotărârea nr. 117/14.12.2015 a Consiliului Local Sector 2 privind aprobarea unor măsuri în domeniul urbanismului la nivelul Sectorului 2 al Municipiului București.

Planul Urbanistic de Detaliu întocmit pentru imobilul situat în intravilanul municipiului București, Str. Declamării nr. 14 format din teren și construcții în suprafață totală de **270,0mp din acte (264,00 din măsurători cadastrale) este proprietate privată persoane fizice** pentru care s-a eliberat certificatul de urbanism nr. 626/35"D" din 16.05.2018, a primit aviz favorabil sub nr. 78 CA 6/23 din 04.10.2018, ca urmare a activității C.T.A.T.U. a Sectorului 2 din data de 04.10.2018.

A fost avizată propunerea de CONSOLIDARE, SUPRAETAJARE ȘI EXTINDERE LOCUINȚĂ EXISTENTĂ C2 – P+1E+Pod, amplasat cu următorii indicatori urbanistici: POT=46%, CUT=1, H. cornișă=8,0m.

Parcarea/gararea și scurgerea apelor pluviale se vor asigura în incinta proprietății.

Încadrarea în **PUG București – subzona M3.**

Față de cele prezentate, propunem spre aprobare Planul Urbanistic de Detaliu prezentat.


ARHITECT ȘEF,
ARH. URB. ALINA ALISA BRATU



ȘEF SERVICIU,
Ing. Maria DARABAN

Întocmit: *ing. Alexandra Lazăr* / 2ex

Cod SADU – AI



DIRECȚIA URBANISM CADASTRU ȘI GESTIONARE TERITORIU - S.A.D.U.
Nr. 125735/15.11.2018

**RAPORT DE INFORMARE ȘI CONSULTARE A PUBLICULUI
PRIVIND APROBAREA PLANULUI URBANISTIC DE DETALIU
STR. DECLAMĂRII NR. 14, SECTOR 2 – BUCUREȘTI**

Urmare prevederilor Legii nr. 215/2001 privind administrația publică locală, republicată, art. 36 alin.(5) lit."c" Consiliul Local al Sectorului 2 avizează sau aprobă documentațiile de amenajare a teritoriului și urbanism ale localităților.

Având în vedere noile modificări legislative prevăzute prin Ordinul nr. 2701 din 30 decembrie 2010 emis de Ministrul Dezvoltării Regionale și Turismului pentru aprobarea Metodologiei de informare și consultare a publicului cu privire la elaborarea sau revizuirea planurilor de amenajare a teritoriului și de urbanism, publicat în Monitorul Oficial nr. 47 din 19 ianuarie 2011 și prin Legea nr. 350/2001 privind amenajarea teritoriului și urbanismul, au fost adoptate:

- Hotărârea nr. 3 din 13.01.2014 a Consiliului Local Sector 2 privind reactualizarea Regulamentului Local de implicare a publicului în elaborarea sau revizuirea planurilor de urbanism și amenajare a teritoriului a Sectorului 2 al Municipiului București;


- Hotărârea Consiliului Local Sector 2 nr. 27/25.04.2016 privind aprobarea "Regulamentului de organizare și funcționare al Comisiei Tehnice de Amenajare a Teritoriului și de Urbanism a Sectorului 2" și a componenței nominale a Comisiei Tehnice de Amenajare a Teritoriului și de Urbanism a Sectorului 2;

Astfel, pentru P.U.D. – Str. Declamării nr. 14, Sector 2, București avizat sub nr. 78 CA 6/23 din 04.10.2018, propunerea de CONSOLIDARE, SUPRAETAJARE ȘI EXTINDERE LOCUINȚĂ EXISTENTĂ C2 – P+1E+Pod a fost postată pe site-ul Primăriei Sectorului 2 – www.ps2.ro, putând fi consultată la Secțiunea Informații Publice - fereastra Documentații Urbanism – Documentații supuse avizării și aprobării.

Menționăm faptul că în vederea aprobării P.U.D. pentru imobilul din – Str. Declamării nr. 14, Sector 2, București avizat sub nr. 78 CA 6/23 din 04.10.2018, propunerea de CONSOLIDARE, SUPRAETAJARE ȘI EXTINDERE LOCUINȚĂ EXISTENTĂ C2 – P+1E+Pod, s-au prezentat la dosar acordurile notariale ale vecinilor și s-a dat anunț la ziar.


În conformitate cu art. 43 și 44 din Ordinul nr. 2701 din 30 decembrie 2010 emis de Ministrul Dezvoltării Regionale și Turismului pentru aprobarea Metodologiei de informare și consultare a publicului cu privire la elaborarea sau revizuirea planurilor de amenajare a teritoriului și de urbanism, în vederea aprobării PUD, se va asigura introducerea în documentația supusă aprobării consiliului local a raportului informării și consultării publicului, respectiv informațiile cuprinse în P.U.D. ce reprezintă informații de interes public, vor fi furnizate și puse la dispoziție în urma solicitărilor, conform Legii nr. 544/2001, cu modificările și completările ulterioare.

ARHITECT ȘEF,
arch. urb. Alina Alisa BRATU



VIZAT
spre neschimbare,
SECRETAR,

ȘEF SERVICIU,
ing. Maria DARABAN

Întocmit:  / 2ex

Cod SADU – AI



DIRECTIA U.BANISM, CADASTRU ȘI GESTIONARE TERITORIULUI

ROMÂNIA
Sector 2 Municipiul București
Arhitect-șef

CABINET SECRETAR
INTRARE Nr. 3161
IEȘIRE
Ziua 10. Luna 11 Anul 2018

Ca urmare a cererii adresate de *1) DI cu domiciliul/sediul*2) Str.
Ilfov, cod poștal, telefon/fax, e-mail, înregistrată la nr. 102271/18.09.2018 completată cu nr.
114243/16.10.2018, în conformitate cu prevederile Legii nr. 350/2001 privind amenajarea teritoriului și urbanismul, cu modificările și completările
ulterioare, se emite următorul:

AVIZ
Nr. 78 CA 6/23 din 04.10.2018

Pentru Planul Urbanistic de Detaliu *3) CONSOLIDARE, SUPRAETAJARE ȘI EXTINDERE LOCUINȚĂ EXISTENTĂ C2 - P+1E+Pod, generat de imobilul din Str. Declamării nr. 14. Sector 2. București

Amplasare, delimitare, suprafață zona studiată în P.U.D.: Amplasamentul studiat format din teren și construcții în suprafață de 270,0mp din acte (264,0mp din măsurători) este situat în intravilanul municipiului București delimitat de următoarele repere urbane: Strada Declamării este **proprietate privată** persoane fizice.

Prevederi P.U.G. - R.L.U. * aprobate anterior:** Prevederi P.U.G. - R.L.U. *** aprobate anterior Terenul se încadrează în zona mixtă "M3" - zonă mixtă situată în afara limitelor zonei de protecție cu înălțimi maxime de P+4E, în care POT=60%, CUT=2,5, conform Planului Urbanistic General al Municipiului aprobat cu HCGMB nr. 269/2000, prelungit valabilitate PUG cu H.C.G.M.B. nr. 224/15.12.2015 până la 30.12.2018. Înălțimea maximă admisibilă în planul fațadei nu va depăși distanța dintre aliniamente; pot fi adăugate suplimentar unul sau două niveluri în funcție de volumetria caracteristică străzii, cu condiția retragerii acestora în limitele unui arc de cerc cu raza de 4.0 metri continuat cu tangenta la 45 grade.

Funcțiuni predominante: servicii, birouri, locuințe;

- H. max. = P+4E;
- P.O.T. max = 60%;
- CUT. max = 2,5;

- **retragerea minimă față de aliniament** = clădirile se dispun pe aliniament sau cu retragere conform tipologiei predominante existente pe strada pe care se amplasează. În cazul în care sunt retrase de la aliniament acest lucru este posibil cu condiția să nu lase aparente calcane ale clădirilor învecinate aflate în stare buna sau cu valoare arhitectural urbanistica;

- **retragere minime față de limitele laterale** = clădirile semi-cuplate se vor alipi de calcanul clădirii de pe parcela alăturată și se vor retrage față de cealaltă limită la o distanță de cel puțin jumătate din înălțimea la cornișă în punctul cel mai înalt față de teren, dar nu cu mai puțin de 3,0 metri; în cazul în care parcela se învecinează pe ambele limite laterale cu clădiri retrase față de limita proprietății având fațade cu ferestre, clădirea se va realiza în regim izolat;

- **retragere minime față de limitele posterioare** = retragerea față de limita posterioară a parcelei va fi egală cu jumătate din înălțimea la cornișă, măsurată în punctul cel mai înalt față de teren, dar nu mai puțin de 5,0 metri;

Prevederi P.U.D. propuse:

- **retragere minime față de limitele laterale** = pe limita dreaptă și limita stângă de proprietate, cu respectarea acordurilor notariale prezentate la dosar, cuplat cu imobilul din față (Declamării nr. 14A cu respectarea acordului notarial, autentificat sub nr. 2938/15.10.2018), cu respectarea acordurilor prezentate precum și a Codului Civil;

- **retragere minime față de limitele posterioare** = retras cu min. 6,0m față de limita posterioară, conform planului anexat;

- **circulații și accese:** accesul auto se va realiza din Str. Declamării conform planului de reglementări anexat și avizului Comisiei Tehnice de Circulație a PMB nr. 1648358/30.08.2018;

- **echipare tehnico-edilitară:** toate clădirile noi vor fi racordate la rețelele tehnico edilitare cu respectarea avizelor de rețele prezentate și condițiilor impuse prin avizele de utilități și planșa de rețele edilitare;

- **P+1E+Pod; POT=46%, CUT=1, H. c. = 8,0m;**

În urma ședinței Comisiei tehnice de amenajare a teritoriului și urbanism din data de 04.10.2018 se avizează favorabil Planul Urbanistic de Detaliu.

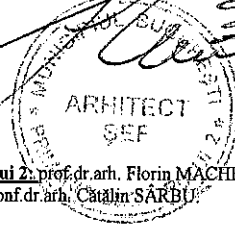
Prezentul aviz este valabil numai împreună cu planșa de reglementări urbanistice anexată și vizată spre neschimbare. Elaboratorul și beneficiarul P.U.D. răspund pentru exactitatea datelor și veridicitatea înscrisurilor cuprinse în P.U.D. care face obiectul prezentului aviz, în conformitate cu art. 63 alin. (2) lit. g) din Legea nr. 350/2001 privind amenajarea teritoriului și urbanismul, cu modificările și completările ulterioare.

Prezentul aviz este un aviz tehnic și poate fi folosit numai în scopul aprobării P.U.D. cu respectarea avizelor prezentate la dosar, precum și a Codului Civil. Documentația tehnică pentru autorizarea executării lucrărilor de construire (DTAC) se poate întocmi numai după aprobarea P.U.D. și cu obligativitatea respectării întocmai a prevederilor acestuia. Prezentul aviz este valabil de la data emiterii sale pe toată durata de valabilitate a certificatului de urbanism nr. 626/35"D" din 16.05.2018 emis de Primăria Sectorului 2 și se taxează cu 13,0 lei conform chitanță seria FF nr. 6397/17.09.2018.

Arhitect - șef,
Arh. urb. Alina Alisa BRATU

Șef Serviciu,
ing. Maria DARABAN

VIZAT
spre neschimbare,
SECRETAR,



PRECIZĂRI

1) Numele și prenumele solicitantului.

- persoană fizică; sau
- reprezentant al firmei (persoană juridică), cu precizarea denumirii acesteia, precum și a calității solicitantului în cadrul firmei.

2) Adresa solicitantului:

- pentru persoană fizică se completează cu date privind domiciliul acesteia;
- pentru persoană juridică se completează cu date privind sediul social al firmei.

3) Denumirea investiției/operațiunii propuse.

4) Date de identificare a imobilului - teren și/sau construcții - conform certificatului de urbanism emis în care este solicitată obținerea avizului de oportunitate.

5) Se precizează condițiile pentru:

- completarea P.U.D., în cazul avizului cu condiții; sau
- refacerea P.U.D., în cazul avizului nefavorabil, pentru revizarea ulterioară a P.U.D.

*) Se completează, după caz:

- Primăria Municipiului;
- Primăria Orașului;
- Primăria Comunei

**) Se va semna de arhitectul-șef sau, "pentru arhitectul-șef", de către persoana cu responsabilitate în domeniul amenajării teritoriului și urbanismului, specificându-se funcția și titlul profesional, după caz.

***) Referitor la aliniatul -Prevederile PUG-RLU aprobate anterior, pentru Certificatele emise în baza PUZ S2 -respectiv HCLS2 117 aflate în perioada de valabilitate sau de prelungire a acesteia, se vor descrie prevederile PUZS2-RLU.

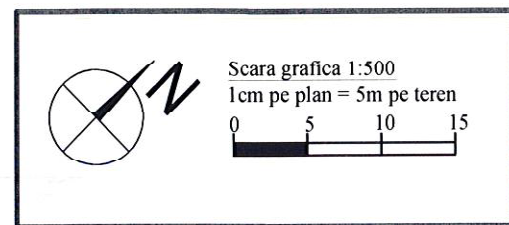
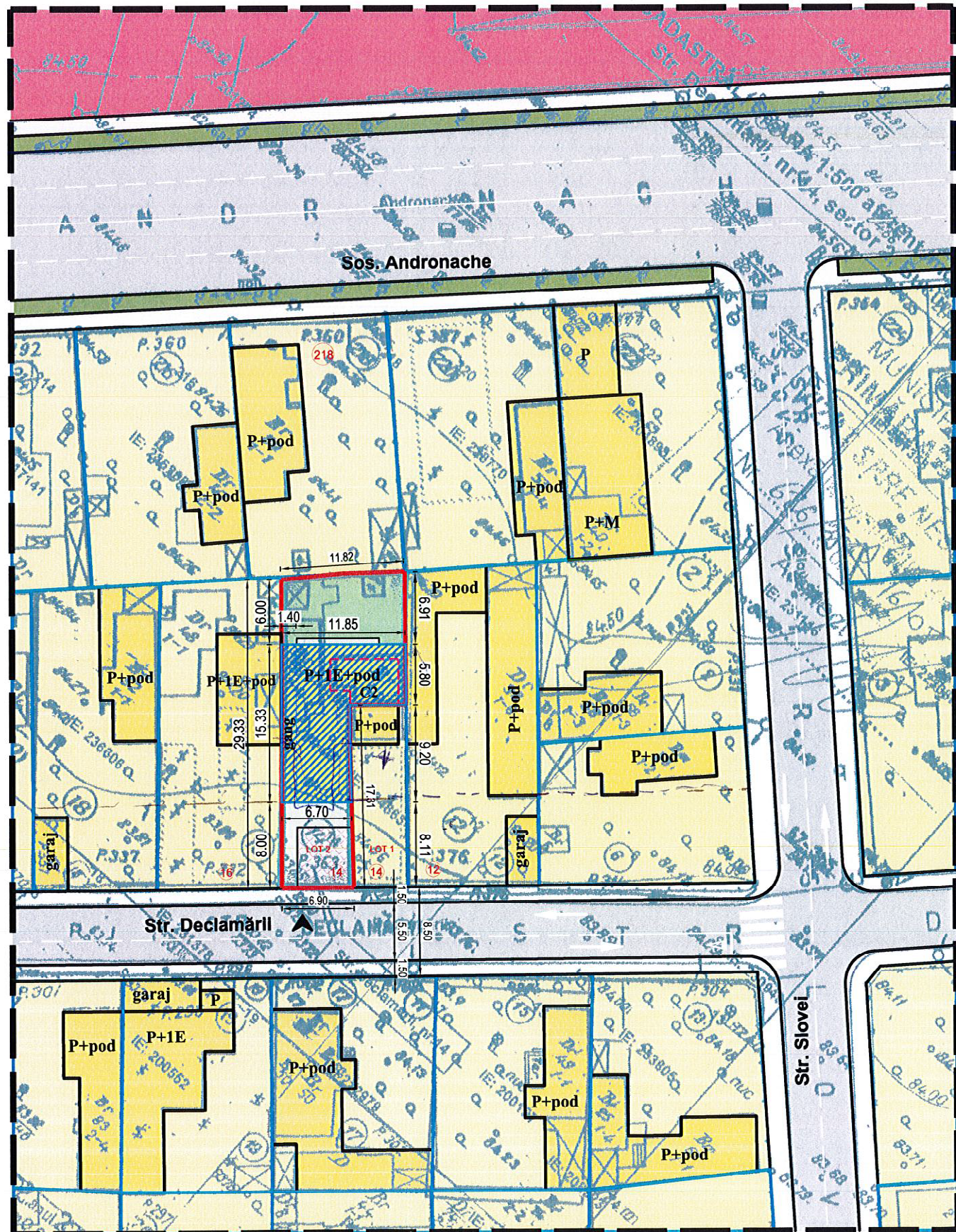
**Plan Urbanistic de Detaliu - Consolidare, supraetajare si
extindere locuinta existenta (C2) la P+1E+pod**

**Strada Declamării nr. 14, Nr. Cad. 234864
Mun. Bucuresti, Sector 2**

-Reglementari Urbanistice -

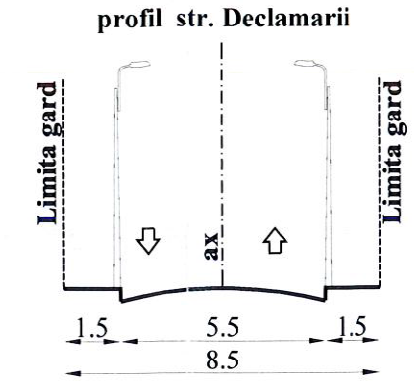


Pr nr
U57/149
2018



LEGENDA

- Limite**
- Limită de studiu
 - Limită teren
S teren = 264 m² (cf. CADASTRU)
 - Limită proprietati
 - Limită proiectie etaj corp propus P+1E +pod -LOCUINTA UNIFAMILIALA
 - - - Limită constructie existenta (C2)
- Funciuni:**
- Circulatii carosabile publice
 - Circulatii pietonale publice
 - Circulatii pietonale de incinta
 - Platforma parcare
 - Spatiu verde aferent drumurilor publice
 - Spatiu verde propus
 - Locuinte individuale
 - Servicii publice, comert
 - ▲ Acces auto si pietonal existent



INDICI SI INDICATORI URBANISTICI

SUBZONA FUNCTIONALA	CF PUG maxim admis	EXISTEN T
POT (%)	M3	
SUPRAFATA CONSTRUITA ETAJ (mp)	60	31
SUPRAFATA CONSTRUITA SOL (mp)		82
CUT mp ADC/ mp teren	2.50	0.31
SUPRAFATA DESFASURATA (mp)		82
RH (nr niveluri)	P+4E	P+pod
II (metri) - la cornisa	in functie de profilul strazii	7
NECESAR LOCURI DE PARCARE	cf. Anexa 66/2006	0
	in incinta proprie	0
SUPRAFATA TEREN (cf cadastru)		
SUPRAFATA SPATIU VERDE	min. 20%	
SUPRAFATA CIRCULATII/TERASE		



Titlul proiectului
P. U. D.
Consolidare, supraetajare
si extindere locuinta
existenta la P+1E+pod
str. Declamării nr. 14, Nr. Cad. 234864,
Mun. Bucuresti, Sector 2

GAFITA ADRIAN, TUDOR
SABINA ANDREEA

PLAN ANEXA
LA AVIZUL C.T.U.A.T.
78 CA6/233
REGLEMENTARI
URBANISTICE
Arhitect: Sei.

06.10.2018

Scara
1:500

Semn

EXISTEN		PROPUS PUD	
T			
		M3	
		46	
		proiectie etaj	
		max 135	
		max 120	
		max 1.0	
		264	
		P+1E+pod	
		8.00 m cornisa	
		de la cota ±0.00 CTA	
		cf. Anexa 66/2006	
		in incinta proprie	
		2 locuri de parcare	

Data
IULIE
2018
Pl nr
U.04

PREZENTUL PROIECT este singurul proprietar al
proiectului si al continutului acestuia. Nu este
permisa folosirea acestui proiect fara permisiunea
scrisa a proiectantului si nu va fi folosit in alt scop
decat cel pentru care a fost elaborat.