



Proiect

HOTĂRÂRE

privind aprobarea inventarului bunurilor care aparțin domeniului public al Municipiului București aflate în administrarea Consiliului Local al Sectorului 2 al Municipiului București

Primarul Sectorului 2 al Municipiului București, ales în condițiile stabilite prin Legea nr. 115/2015 pentru alegerea autorităților administrației publice locale, pentru modificarea Legii administrației publice locale nr. 215/2001, precum și pentru modificarea și completarea Legii nr. 393/2004 privind Statutul aleșilor locali, rectificată;

Analizând:

- Raportul de specialitate nr. 27716/28.02.2019 întocmit de Direcția Economică din cadrul aparatului de specialitate al Primarului Sectorului 2 al Municipiului București;

- Dispoziția Primarului Sectorului 2 București nr. 805/28.03.2016 privind exercitarea cu caracter temporar de către doamna Nita Elena a funcției publice de conducere de Secretar al Sectorului 2 București;

Având în vedere reglementările cuprinse în:

- Hotărârea Guvernului României nr. 548/1999 privind aprobarea Normelor tehnice pentru întocmirea inventarului bunurilor care alcătuiesc domeniul public al comunelor, orașelor, municipiilor și județelor, cu modificările și completările ulterioare;

- Hotărârea Consiliului General al Municipiului București nr. 343/2010 privind constituirea Comisiei speciale pentru întocmirea inventarului bunurilor care alcătuiesc domeniului public al Municipiului București aflate în administrarea Consiliului Local al Sectorului 2 al Municipiului București;

- Inventarul bunurilor care aparțin domeniului public al Municipiului București aflate în administrarea Consiliului Local al Sectorului 2 efectuat la 31.10.2018;

- Procesul Verbal de inventariere a bunurilor care aparțin domeniului public al Municipiului București aflate în administrarea Consiliului Local Sector 2 nr. 30058/05.03.2019;

- Dispoziția Primarului Sector 2 nr. 2760/19.12.2018 de stabilire a Comisiei speciale de inventariere a bunurilor ce alcătuiesc domeniul public al Municipiului București precum

si a Comisiei tehnice de inventariere a bunurilor ce alcătuiesc domeniul public al Municipiului București, aflate in administrarea Consiliului Local Sector 2;

Adresele nr. 2255/19.10.2018 si nr. 207/14.01.2019 transmise de Primăria Municipiului București – Direcția Patrimoniu, înregistrate la Serviciul Registratura, Relații cu Publicul sub nr. 117296/24.10.2018 si 5048/15.01.2019.

În temeiul art. 45 alin. (6) coroborat cu art. 81 alin (4) din Legea nr. 215/2001 privind administrația publică locală, republicată, cu modificările și completările ulterioare;

Propune prezentul proiect de hotărâre

HOTĂRÂRE

Art.1. Se aprobă inventarul bunurilor care aparțin domeniului public al Municipiului București, aflate in administrarea Consiliului Local al Sectorului 2, in conformitate cu anexele nr. 1 - 3 ce cuprind un număr de 243 file si care fac parte integranta din prezenta hotărâre.

Art.2. Prezenta hotărâre se transmite Consiliului General al Municipiului București spre a fi însușita.

Art.3. Direcția Administrație Publică Locală va comunica prezenta hotărâre structurilor si persoanelor cu sarcini in executare.

Art.4. (1) Prezenta hotărâre se publica in Monitorul Oficial al Municipiului București.

(2) Anexele la prezenta hotărâre se comunica instituțiilor interesate si pot fi consultate la sediul Primăriei Sectorului 2.

ROMANIA
PRIMAR,
TOADER MEGUR MIHAI



AVIZAT PENTRU LEGALITATE
ÎN TEMEIUL ART. 117, LIT. „a”
DIN LEGEA NR. 215/2001, REPUBLICATĂ

ROMANIA
SECRETAR,
ELENA NIȚĂ





Cabinet Primar Sector 2

EXPUNERE DE MOTIVE

In baza adreselor nr. 2255/19.10.2018 respectiv nr. 207/14.01.2019 emise de Primăria Municipiului București a fost efectuat inventarul bunurilor care alcătuiesc domeniul public/privat al Municipiului București si aflate in administrarea Consiliului Local Sector 2.

Comisia speciala de inventariere declară încheiată inventarierea bunurilor care aparțin domeniului public/privat al Municipiului București si aflate in administrarea Consiliului Local al Sectorului 2, cat si a bunurilor care aparțin domeniului public /privat al statului, aflate in administrarea Consiliului Local al Sectorului 2 al Municipiului București.

Analizând Raportul de specialitate întocmit de Directorul Executiv al Direcției Economice, aferent proiectului de hotărâre privind aprobarea inventarului bunurilor care aparțin domeniului public al Municipiului București aflate in administrarea Consiliului Local al Sectorului 2 al Municipiului București, consider oportun promovarea proiectului de hotărâre mai sus menționat.

Față de cele mai sus menționate,

PROPUN

Consiliului Local al Sectorului 2 *proiectul de hotărâre privind aprobarea inventarului bunurilor care aparțin domeniului public al Municipiului București aflate in administrarea Consiliului Local al Sectorului 2 al Municipiului București.*

PRIMAR,
TOADER MUGUR MIHAI





ROMÂNIA
Municipiul București
Primăria Sector 2



romania2019.eu

www.ps2.ro - Strada Chiristigiilor nr. 11-13, Tel: +(4021) 209.60.00 Fax: +(4021) 209.62.82

DIRECTIA ECONOMICA

NR. 30058 / 05-03 2019

**PROCES VERBAL DE INVENTARIERE
A BUNURILOR CARE APARTIN DOMENIULUI PUBLIC/PRIVAT AL
MUNICIPIULUI BUCURESTI AFLATE IN ADMINISTRAREA CONSILIULUI
LOCAL AL SECTORULUI 2
INCHEIAT LA DATA DE 01.03.2019**

S-a intocmit cu aplicarea prevederilor Art. 21 din Legea nr. 213/1998 privind bunurile proprietate publică, a Hotararii Guvernului Romaniei nr. 548/1999 privind aprobarea Normelor tehnice pentru intocmirea inventarului bunurilor care alcatuiesc domeniul public al comunelor, oraselor, municipiilor si judetelor, cu modificarile si completarile ulterioare.

Prin **Dispozitia nr. 2760/19.12.2018** emisa de Primarul Sectorului 2 Bucuresti, s-a constituit **Comisia speciala de inventariere** a bunurilor ce alcatuiesc domeniul public al Municipiului Bucuresti precum si **Comisia tehnica de inventariere** a bunurilor ce alcatuiesc domeniul public al Municipiului Bucuresti, aflate in administrarea Consiliului Local Sector 2.

Inventarierea bunurilor ce alcatuiesc domeniul public/privat al Municipiului Bucuresti aflate in administrarea Consiliului Local Sector 2 a avut loc in perioada 13.12.2018 - 21.12.2018.

Bunurile supuse inventarierii sunt cuprinse in 240 file, astfel :
Anexa nr. 1 - 1472 pozitii, anexa nr. 2 - 19 pozitii, anexa nr. 3 - 2 pozitii care fac parte integranta din prezentul Proces Verbal de Inventariere, fiind verificate si semnate de **Comisia tehnica de inventariere si Comisia speciala de inventariere.**

Comisia speciala de inventariere declara incheiata inventarierea bunurilor care apartin domeniului public/privat al Municipiului Bucuresti si aflate in administrarea

Consiliului Local al Sectorului 2, cat si a bunurilor care apartin domeniului public al statului aflate in administrarea Consiliului Local al Sectorului 2 al Municipiului Bucuresti.

La inventariere s-au constat urmatoarele :

- in evidentele contabile ale Primariei Sectorului 2 figureaza un numar de 18 imobile- teren achizitionate de Primaria Sectorului 2 cu contracte de schimb in vederea construirii Pasajului suprateran Doamna Ghica – Bd Chisinau, conform H.C.G.M.B. nr. 9/22.01.2004.

Din verificarile efectuate pe site-ul ANCPI - geoportaletera, pasajul suprateran aflat intre strada Heliade intre Vii si Bd Chisinau a fost intabulat de catre Primaria Municipiului Bucuresti, avand numar cadastral 229344 si cartea Funciara 229344 .

In vederea scoaterii din evidentele contabile ale Primariei Sectorului 2, consideram imperativ necesar, ca aceste imobile-terenuri sa fie transferate catre Consiliul General al Municipiului Bucuresti, astfel incat, acesta sa faca demersurile legale privind clarificarea situatiei cadastrale a acestor terenuri .

Nu au fost constatate diferente cantitativ valorice intre situatia scriptica si faptica inventariata.

Propunem aprobarea Inventarului bunurilor care apartin domeniului public/privat al Municipiului Bucuresti si aflate in administrarea Consiliului Local al Sectorului 2, cat si a bunurilor care apartin domeniului public al statului aflate in administrarea Consiliului Local al Sectorului 2 si initierea unui proiect de hotarare in vederea supunerii spre dezbateri si aprobare , Consiliului Local Sector 2.

Presedinte: TOADER MUGUR MIHAI .

Secretar : NITA ELENA .

Membrii :

AMARITEI FLORENTINA -

SEVCIUC IRINA -

SCACIOC ANA MARIA --

DUINEA CORINA IOSEFINA



DIRECTIA ECONOMICA

Serviciul Contabilitate Financiar

Nr. 27 716 / 28.02.2019

APROBAT
ORDONATOR PRINCIPAL DE CREDITE
PRIMAR,
TOADER MUGUR MIHAI



RAPORT DE SPECIALITATE

In baza adreselor nr. 117296/24.10.2018 si nr. 207/14.01.2019 emise de Primaria Municipiului Bucuresti s-a efectuat inventarul bunurilor care alcatuiesc domeniul public/privat al Municipiului Bucuresti si aflate in administrarea Consiliului Local Sector 2.

Prin Dispozitia Primarului Sector 2 nr. 2760/19.12.2018 privind constituirea comisiei tehnice de inventariere a bunurilor ce alcatuiesc domeniul public al Municipiului Bucuresti aflate in administrarea Consiliului Local al Sectorului 2, s-a aprobat constituirea comisiei speciale de *inventariere a bunurilor ce alcatuiesc domeniul public/privat al Municipiului Bucuresti aflate in administrarea Consiliului Local al Sectorului 2, inventar ce s-a desfasurat in perioada 13.12.2018-21.12.2018.*

Bunurile supuse inventarierii sunt cuprinse in Anexele 1, 2, 3 (240 file) care fac parte integranta din Procesul Verbal de Inventariere aprobat de comisia tehnica .

Comisia speciala de inventariere declara incheiata inventarierea bunurilor care apartin domeniului public/privat al Municipiului Bucuresti si aflate in administrarea Consiliului Local al Sectorului 2, cat si a bunurilor care apartin domeniului public al statului, aflate in administrarea Consiliului Local al Sectorului 2 al Municipiului Bucuresti.

Propunem aprobarea Inventarului bunurilor care apartin domeniului public/privat al Municipiului Bucuresti si aflate in administrarea Consiliului Local al Sectorului 2 cat si a

bunurilor care apartin domeniului public al statului aflate in administrarea Consiliului Local al Sectorului 2, si initierea unui proiect de hotarare de Consiliului Local.

**DIRECTOR EXECUTIV,
Amaritei Florentina**



**Sef Serviciu
Contabilitate – Financiar,
Miinescu Silvia**



PRIMARIA SECTOR 2 - BUCURESTI
Nr.inreg: 5048; Data inreg: 2019/01/15
Provenienta: PMB - DIRECTIA PATRIMONIULUI NR
207/14.01.2019
Cuprins: REVENIRE LA ADRESA PRIVIND
INVENTARELE CU BUNURILE CE APARTIN
DOMENIULUI PUBLIC
Termen de raspuns: 30 zile
Adresa: Bucuresti CD BD REGINA ELISABETA NR 47
Centrul de Relatii cu Publicul:
Luni, Marti si Miercuri: 8:30 - 16:30
Joi: 8:30 - 18:30
Vineri: 8:30 - 14:00
Telefon: 021.209.60.00;
Fax: 021.209.62.82
D.G.A.S.P.C. S2:
Telefon: 021.314.22.08,021.310.14.29SRRP-BI

PRIMARIA SECTOR 2 - BUCURESTI
Nr.inreg: 5048; Data inreg: 2019/01/15
Provenienta: PMB - DIRECTIA PATRIMONIULUI NR
207/14.01.2019
Cuprins: REVENIRE LA ADRESA PRIVIND
INVENTARELE CU BUNURILE CE APARTIN
DOMENIULUI PUBLIC
Termen de raspuns: 30 zile
Adresa: Bucuresti CD BD REGINA ELISABETA NR 47
Centrul de Relatii cu Publicul:
Luni, Marti si Miercuri: 8:30 - 16:30;
Joi: 8:30 - 18:30
Vineri: 8:30 - 14:00
Telefon: 021.209.60.00;
Fax: 021.209.62.82
D.G.A.S.P.C. S2
Telefon: 021.314.22.08,021.310.14.29SRRP-BI

CAB. SECRETAR

11.10.2019 ✓

Secretarul Sectorului 6 al Municipiului București- domnul Demirel Spiridon

Spre știință:- domnului Sorin Chiriță-Administrator Public al Municipiului București


Revenim la adresa nr. 2255/19.10.2018 emisă de către Administratorul Public al Municipiului București prin care Comisia specială pentru întocmirea inventarului bunurilor care alcătuiesc domeniul public al Municipiului București a solicitat sectoarelor 1-6 să demareze procedurile necesare și să transmită până în data de 15.11.2018 inventarele cu bunurile ce aparțin domeniului public pentru care este înscris în cartea funciară dreptul de proprietate în favoarea municipiului București, cu rugămintea de a lua măsurile ce se impun.

Precizăm că până la data prezentei nu am primit hotărârile consiliilor locale ale sectoarelor 2, 3 și 6 prin care să fie aprobate inventarele bunurilor ce aparțin domeniului public pentru care este înscris în cartea funciară dreptul de proprietate în favoarea municipiului București. Totodată vă rugăm să transmiteți și copii după extrasele de carte funciară pentru bunurile cuprinse în aceste inventare.

Cu stimă,

Director executiv,
Mariana Persunaru

Întocmit:
Expert superior Paraschiva Munteanu



PRIMĂRIA MUNICIPIULUI BUCUREȘTI

Administrator Public



INREG PB2 - 117296/24.10.2018

Nr. 2255 / 19.10.2018

Către,

Secretarul Sectorului 1 al Municipiului București- doamna Daniela Cefalan

Secretarul Sectorului 2 al Municipiului București- doamna Elena Niță

Secretarul Sectorului 3 al Municipiului București- domnul Mihăiță Marius

Secretarul Sectorului 4 al Municipiului București- doamna Diana Anca Artene

Secretarul Sectorului 5 al Municipiului București- doamna Elena Luminița Petrescu

Secretarul Sectorului 6 al Municipiului București- domnul Demirel Spiridon

Ținând cont de:

- HG nr. 548/1999 privind aprobarea Normelor tehnice pentru întocmirea inventarului bunurilor care alcătuiesc domeniul public al comunelor, orașelor, municipiilor și județelor;

- urmare a discuțiilor purtate în cadrul ședinței Comisiei speciale pentru întocmirea inventarului bunurilor care alcătuiesc domeniul public al Municipiului București din data de 19.10.2018 prin care s-a stabilit demararea procedurilor de întocmire și aprobare a inventarului bunurilor ce aparțin domeniului public pentru care este înscris în cartea funciară dreptul de proprietate în favoarea municipiului București de către consiliile locale ale sectoarelor 1-6 și transmiterea acestora către Consiliul General al Municipiului București-Primăria Municipiului București-Direcția Patrimoniu;

vă adresă rugămintea ca procedurile menționate mai sus să fie îndeplinite până la data de 15.11.2018.

Totodată vă transmitem copia adresei nr. CV/18734/05.10.2012 emisă de către Instituția Prefectului Municipiului București și modelul tabelului conform căruia trebuie întocmite listele de inventar.

Administrator Public al Municipiului București

Sorin CHIBITA

Secretar General al Municipiului București

Georgiana ZAMEIR

Întocmit:

Director executiv Mariana Persunaru





ROMÂNIA
Municipiul București
Primăria Sector 2



www.ps2.ro - Strada Chiristigilor nr. 11-13, Tel: +(4021) 209.60.00 Fax: +(4021) 209.60.81

DISPOZITIA

privind constituirea comisiei speciale de inventariere a bunurilor ce alcatuiesc domeniul public al Municipiului Bucuresti aflate in administrarea Consiliului Local al Sectorului 2

Primarul Sectorului 2 al Municipiului Bucuresti, ales in conditiile stabilite de Legea nr. 115/2015 privind alegerea autoritatilor administratiei publice locale, pentru modificarea Legii administratiei publice locale nr. 215/2001, precum si pentru modificarea si completarea Legii nr. 393/2004 privind Statutul alesilor locali.

Analizand :

Referatul nr. 136530/13.12.2018, întocmit de Direcția Economică din cadrul aparatului de specialitate al Primarului Sectorului 2 al Municipiului București.

Avand in vedere :

- Legea 213/1998 privind proprietatea publica si regimul juridica al acesteia, cu modificarile si completarile ulterioare;
- Hotararea Guvernului Romaniei nr. 548/1999 privind aprobarea Normelor Tehnice pentru intocmirea inventarului bunurilor ce alcatuiesc domeniul public al comunelor, oraselor, municipiilor si judetelor, cu modificarile si completarile ulterioare;
- Legea contabilitatii nr 82/1991, republicata, cu modificarile si completarile ulterioare;
- Ordinul Ministrului Finantelor Publice nr. 2861/2009 pentru aprobarea Normelor privind organizarea si efectuarea inventarierii elementelor de natura activelor, datoriilor si a capitalurilor proprii;
- Dispozitia Primarului Sectorului 2 Bucuresti nr. 805/28.03.2016 privind exercitarea cu caracter temporar de catre doamna Nita Elena a functiei publice de conducere de Secretar al Sectorului 2 Bucuresti.
- In temeiul art. 68 alin.(1) din Legea administratiei publice locale nr. 215/2001, republicata, cu modificarile si completarile ulterioare;

Emite prezenta:

DISPOZITIE

Art. 1. (1) Pe data prezentei se constituie la nivelul Sectorului 2 al Municipiului Bucuresti, Comisia speciala de inventariere a bunurilor ce alcatuiesc domeniul public al Municipiului Bucuresti, aflate in administrarea Consiliului Local al Sectorului 2, in componenta prevazuta in Anexa 1, precum si Comisia tehnica de inventariere a bunurilor ce alcatuiesc domeniul public al Municipiului Bucuresti, aflate in administrarea Consiliului Local al Sectorului 2, in componenta prevazuta in Anexa 2, care va asigura asistenta tehnica de specialitate Comisiei speciale;

(2) Inventarierea bunurilor ce alcatuiesc domeniul public al Municipiului Bucuresti, aflate in administrarea Consiliului Local al Sector 2 are loc in perioada 13.12.2018 - 21.12.2018.

Art. 2. (1) Atributiile comisiei speciale de inventariere a bunurilor ce alcatuiesc domeniul public al Municipiului Bucuresti, aflate in administrarea Consiliului Local al Sector 2 sunt cele stabilite in Anexa nr. 3.

(2) Anexele 1-3 fac parte integranta din prezenta dispozitie.

Art. 3. Listele de inventar cuprinzand bunurile din domeniul public al Municipiului Bucuresti, aflate in administrarea Consiliului Local al Sector 2 vor fi supuse aprobarii Consiliului Local Sector 2.

Art. 4. Directia Administratie Publica Locala va comunica prezenta dispozitie structurilor si persoanelor cu sarcini de executare.

PRIMAR,
TOADER MUGUR MIHAI



Avizat spre legalitate
in temeiul Legii nr. 215/2001

SECRETAR
Elena Nita



Emisă la București
Azi 19.12 2018
Nr. 2760

Anexa nr. 1
La Dispozitia nr. 2760/19.12.2019

**COMISIA SPECIALA DE INVENTARIERE A BUNURILOR CE
ALCATUIESC DOMENIUL PUBLIC AL MUNICIPIULUI BUCURESTI
AFLATE IN ADMINISTRAREA CONSILIULUI LOCAL AL
SECTORULUI 2**

Presedinte: TOADER MUGUR MIHAI, Primarul Sectorului 2;

Secretar : NITA ELENA , Secretarul Consiliului Local Sectorului 2;

Membrii :

- AMARITEI FLORENTINA - Directorul Directiei Economice – Primaria Sectorului 2;
- SEVCIUC IRINA – Directorul Directiei de Urbanism, Cadastru si Gestionare Teritoriu – Primaria Sectorului 2;
- SCACIOC ANA MARIA – Directorul Directiei Juridice – Primaria Sector 2
- DUINEA CORINA IOSEFINA – Directorul Directiei Administratie Publica Locala - Primaria Sectorului 2;

**PRIMAR,
TOADER MUGUR MIHAI**



VIZAT
spre neschimbare,
SECRETAR,

Anexa nr. 2
La Dispozitia nr. 2760/19.12.2018

**COMISIA TEHNICA DE INVENTARIERE A BUNURILOR CE
ALCATUIESC DOMENIUL PUBLIC AL MUNICIPIULUI BUCURESTI
AFLATE IN ADMINISTRAREA CONSILIULUI LOCAL AL
SECTORULUI 2**

MEMBRII :

- **LOGOFATU VASILE** - Inspector de specialitate Sectia Spatii Verzi si urmarire investitii;
- **MIINESCU SILVIA** - Sef serviciu Contabilitate Financiar;
- **COSTEA VIRGINIA** - Consilier – Serviciu Contabilitate Financiar;
- **STOICA IRINA** - Inspector Serviciul Fond Funciar, Cadastru;
- **MURGOCI AURELIA** - Consilier superior – Directia Generala de Asistenta Sociala si Protectie a Copilului Sector 2;
- **CHILIBAN MARASESCU BIANCA FLORICA** - Consilier juridic – Biroul Juridic si Resurse Umane - Directia Generala pentru Administrarea Patrimoniului Imobiliar Sector 2;
- **CERBUREANU ION** - Sef serviciu Tehnic Protectia Muncii Administratia Pietelor;
- **NAE DANIEL IONUT** – Inspector asistent – Serviciul Monitorizare Executie Contracte Edilitare;

**PRIMAR,
TOADER MUGUR MIHAI**



**VIZAT
spre neschimbare,
SECRETAR,**

PROCEDURI

ATRIBUTIILE COMISIEI SPECIALE DE INVENTARIERE A BUNURILOR CE ALCATUIESC DOMENIUL PUBLIC AL MUNICIPIULUI BUCURESTI AFLATE IN ADMINISTRAREA CONSILIULUI LOCAL AL SECTORULUI 2

1. Inventarul se completeaza conform Anexei nr.2 la HG. Nr.548/1999 privind aprobarea Normelor tehnice pentru intocmirea inventarului bunurilor care alcatuiesc domeniul public al comunelor, oraselor, municipiilor si judetelor si cuprinde categoriile de bunuri prevazute in Anexa nr. 3 din aceeași hotarare; fisierele vor fi in Excel, fiecare bun fiind inregistrat pe un singur rand.

2. La denumirea bunului nu se vor folosi prescurtari.

3. Inventarierea terenurilor se efectueaza pe baza documentelor care atesta dreptul de proprietate al acestora si a altor documente, potrivit legii.

4. La rubrica „Elemente de identificare “ se vor inscrie suprafata terenului, suprafata construita la sol, suprafata desfasurata, regimul de inaltime, orice alte descrieri necesare.

5. Rubrica „ Situatia juridica actuala” se va completa cu sintagma „Denumire act de proprietate sau alte acte doveditoare “; in cadrul acestei rubrici se va mentiona actul juridic prin care bunul a trecut in domeniul public al Municipiului Bucuresti precum si actul de administrare.
Exemple:

a) Pentru unitatile de invatamant se mentioneaza Legea educatiei nationale nr. 1/2011 si numarul de Carte Funciara;

b) Pentru terenurile si cladirile in care isi desfasoara activitatea consiliul local si primaria, precum si institutiile publice de interes local, cum sunt: teatrele, bibliotecile, muzeele, spitalele, policlinicile, s.a. se mentioneaza Legea nr. 213/1998 privind proprietatea si regimul juridic al acesteia si numarul de Carte Funciara;

c) Pentru imobilele trecute in domeniul public in urma dobandirii bunurilor prin contract de vanzare – cumparare sau prin contract de donatie ori prin legat, se vor mentiona documentele respective;

d) Pentru imobilele trecute din domeniul privat in domeniul public se mentioneaza hotararea C.G.M.B.

6. Se va preciza daca imobilele fac obiectul unor cereri de reconstituire a dreptului de proprietate private sau de restituire in baza Legii nr. 18/1991, Legea nr. 1/2000, Legea nr. 10/2001 etc, cu modificarile si completarile ulterioare, inclusive cele aduse prin Legea nr.247/2005 privind reforma in domeniul proprietatii, sunt grevate de sarcini si fac obiectul vreunui litigiu.

VIZAT
spre neschimbare,
SECRETAR,

7. Cladirile se inventariaza prin identificarea lor pe baza titlurilor de proprietate si a dosarului tehnic al acestora.

Constructiile si echipamentele speciale cum sunt: retelele de energie electrica, termica, gaze, apa, canal, telecomunicatii, caile ferate si altele similare se inventariaza potrivit regulilor stabilite de detinatorii acestora.

Inventarierea lucrarilor de reparatii capitale neterminate ale cladirilor, instalatiilor, masinilor, utilajelor, mijloacelor de transport si ale altor obiecte, in cazul in care are loc o crestere a valorii acestora sau o marire a duratei de functionare, se face prin verificarea la fata locului a stadiului fizic al lucrarilor. Lucrarile de reparatii capital neterminate se consemneaza intr-o lista de inventariere separate, in care se indica denumirea obiectului supus reparatiei, gradul de executare a reparatiei, costul de deviz si cel efectiv al lucrarilor executate.

8. Bunurile din domeniul public al statului si al unitatilor administrative- teritoriale, date in administrare, concesionate sau inchiriate institutiilor publice, societatilor/ companiilor nationale si regiilor autonome potrivit legii, se inventariaza si se inscriu in listele de inventariere distinct in cadrul acestor unitati.

9. Inventarierea bunurilor de patrimoniu, cultural, artistice, inclusiv a fondului de carte se face potrivit normelor elaborate de Ministerul Culturii.

10. Listele de inventar cuprinzand bunurile din domeniul public al Municipiului Bucuresti, aflate in administrarea Consiliului Local al Sectorului 2 vor fi insusite si aprobate de Consiliul Local.

PRIMAR
TOADER MUGUR MIHAI



VIZAT
spre neschimbare,
SECRETAR,

**INVENTARUL BUNURILOR CARE APARTIN DOMENIULUI PUBLIC AL
MUNICIPIULUI BUCUREȘTI LA 31.10.2018**

PRIMAR,
TOADER MUGUR MIHAI



VIZAT
spre neschimbare,
SECRETAR,

VIZAT
spre neschimbare,
SECRETAR,

INVENTARUL
bunurilor care apartin domeniului public al Municipiului Bucuresti la 31.10.2018

Nr. Crt.	Cod clasific	Denumirea bunului	Elemente de identificare descriptive					Anul dobândirii după caz, al dării în folosință	Valoare inventar - ron -	Denumire act proprietate sau alte acte doveditoare	Situția juridică			Observații	Număr carte funciară	Încheiere de intabulare	Nr. cadastral	Unitatea	
			Elemente de identificare descriptive	Adresa							Vecini	Tip act	nr./data						emitent
				Tip arteră	Denumire artera	Nr. Poștal	Sect												
0	1	2	3	4	5	6	7	8	9	10	11	12	13	14	15	16	17	18	19
1	1.6.2 1.6.4	TEREN Cladire administrativa	S teren = 962 mp din care: S cladire = 134 mp	strada	Ion Vlad	3-5	2	N- canal colector comuna Dobroesti, E-baza sportiva Granitul, S-teren proprietate CLS2, V- Alcaea Pantclimon	2007	531.786,11 106.551,70	HCL SECTOR 2	HCL	119/23.11.2006 138/2006	CLS 2		36350/ 16.05.2016 33386/ 13.06.2017	36350/ 16.06.2016	235159-C1	CTV
2	1.6.2.	Imobil	Sc = 380 mp St = 1066 mp	strada	Jean Louis Calderon	39	2		2017	5.124.548,04	HCL S2	HCL	185/13.11.2017	CLS 2		ncintabulat			CCME
3	1.6.2 1.6.7 1.6.4 1.6.4 1.6.4 1.1.5.1	TEREN Cabina poarta Cladire corp A (C1) Cladire corp B (C2) Cladire corp C (C7) Platforma generator	St = 4073 mp Supraf = 18 mp Supraf la sol = 612 mp Supraf la sol = 275 mp Supraf la sol = 50,57 mp Supraf = 11 mp	Sosca	Pantclimon	27	2	N/V SC Danex, S/V Sos Pantclimon, S/E aloc acces ADP, N/E ADP/ Electrica	2006	19715654 24220 4701000 188400 158100 2400	HCL S2	HCL S2	37/30.03.2006	CLS 2		CF 87940	151009/ 10.03.2009	16730	PLS 2
4	1.6.2 1.6.4	TEREN Cladire	St = 207,26 mp Supraf la sol = 51 mp	Strada	Paroseni	26	2	N imobil privat, S teren viran privat, E zona nconstruibila, V Str Paroseni	2007	190600 74200	HCL S2	HCL S2	139/13.11.2007	CLS 2		CF 95916	142051/ 17.02.2010	18757	PLS 2
5	1.6.2 1.6.4	TEREN Cladire	St = 507 mp Supraf la sol = 275 mp	Intrarca	Abanosului	15	2	N/S aloc carosabila si spatiu verde, E/V aici carosabile si blocuri P+4E	2009	449900 283400	HCL S2	HCL S2	81/01.07.2009	CLS 2		CF 100179	412286/ 29.10.2010	19200	PLS 2
6	1.6.1	apart. 189	4 camere, supraf utila = 76,49 mp	strada	Rascoala 1907	11	2	N-teren viran, E-Baza Sportiva Felix, S- imobil, V- str. Rascoala 1907	2002	334.152,00	contract vanz- cump Primaria Sector 2	Contract de vânz.- cumpărare	5118/31.10.2002	B.N.P.	Locuinte sociale	226710-C1-U39	16708/ 14.01.2003	226710-C1-U39	PS2
7	1.6.1	apart. 20	4 camere, supraf utila = 89,35mp	strada	Vasile Stolnicul	17	2	N- imobil, E- str. Ziduri intre VII, S- str. Lunca Florilor, V- imobil	2002	347.004,00	contract vanz- cump Primaria Sector 2	Contract de vânz.- cumpărare	5104/31.10.2002	B.N.P.	Locuinte sociale	228406-C1-U20	16706/ 14.01.2003	228406-C1-U20	PS2
8	1.6.1	apart. 93	4 camere, supraf utila = 64,59mp	strada	Grigore Moisil	8	2	N- imobil, E- str. Ghe. Serban, S- Bld Lacul Tei, V- str. Grigore Moisil	2002	303.858,00	contract vanz- cump Primaria Sector 2	Contract de vânz.- cumpărare	5101/31.10.2002	B.N.P.	Locuinte sociale	228212-C1-U5	7024/ 07.06.2004	228212-C1-U5	PS2
9	1.6.1	apart. 176	4 camere, supraf utila = 76,84mp	sosca	Pantclimon	254	2	N- sos. Pantclimon, E- imobil, S- parcaj, V- imobil	2002	268.515,00	contract vanz- cump Primaria Sector 2	Contract de vânz.- cumpărare	5102/31.10.2002	B.N.P.	Locuinte sociale	225468-C1-U43	16707/ 14.01.2003	225468-C1-U43	PS2
10	1.6.1	apart. 44	4 camere, supraf utila = 80,99 mp	strada	Delfinului	9	2	N- imobil, E- imobil, S- str. Delfinului, V- imobil	2002	274.941,00	contract vanz- cump Primaria Sector 2	Contract de vânz.- cumpărare	5103/31.10.2002	B.N.P.	Locuinte sociale	227003-C1-U2	7025/ 07.06.2004	227003-C1-U2	PS2
11	1.6.1	apart. 23	4 camere, supraf utila = 75,88 mp	strada	Teiul Doamnei	19	2	N-imobil, E- str. Teiul Doamnei, S- imobil, V- teren viran	2002	318.546,00	contract vanz- cump Primaria Sector 2	Contract de vânz.- cumpărare	5207/06.11.2002	B.N.P.	Locuinte sociale	228408-C1-U13	16702/ 14.01.2003	228408-C1-U13	PS2
12	1.6.1	apart. 47	4 camere, supraf utila = 84,48 mp	sosea	Colentina	76	2	N- sos. Colentina, E- sos. Andronache, S- parcaj, V- str. Fabrica de Gheata	2002	302.940,00	contract vanz- cump Primaria Sector 2	Contract de vânz.- cumpărare	5105/31.10.2002	B.N.P.	Locuinte socialc	226604-C1-U43	16703/ 14.01.2003	226604-C1-U43	PS2

VIZAT
spre neschimbare,
SECRETAR,

INVENTARUL
bunurilor care apartin domeniului public al Municipiului Bucuresti la 31.10.2018

Nr. Crt.	Cod clasific	Denumirea bunului	Elemente de identificare descriptive					Anul dobândirii, după caz, al dării în folosință	Valoare inventar - ron -	Denumire act proprietate sau alte acte doveditoare	Situția juridică			Observații	Număr carte funciara	Încheiere de intabulare	Nr. cadastral	Unitatea	
			Elemente de identificare descriptive	Adresa							Vecini	Tip act	nr./data						emitent
				Tip arteră	Denumire artera	Nr. Poștal	Sect												
0	1	2	3	4	5	6	7	8	9	10	11	12	13	14	15	16	17	18	19
13	1.6.1	apart. 94	4 camere, supraf utila = 78,63 mp	sosca	Colentina	81	2	N- imobil, E- imobil, S- sos. Colentina, V- spatiu verde	2002	281.826.00	contract vanz- cump Primaria Sector 2	Contract de vanz.- cumpărare	4108/06.09.2002	B.N.P.	Locuinte sociale	227586-C1- U32	12533/ 15.10.2002	227586-C1- U32	PS2
14	1.6.1	apart. 4	4 camere supraf utila = 84,41 mp	strada	Tampa	1	2	N-parcaj, E- parcaj, S- str. Tampa, V- imobil	2002	300.186.00	contract vanz- cump Primaria Sector 2	Contract de vanz.- cumpărare	4112/06.09.2002	B.N.P.	Locuinte sociale	228417-C1- U16	12535/ 15.10.2002	228417-C1- U16	PS2
15	1.6.1	apart. 17	4 camere supraf utila = 78,41 mp	strada	Rascoala 1907	11	2	N- teren-viran, E- Baza Sportiva Felix, S- imobil, V- str. Rascoala 1907	2002	339.201.00	contract vanz- cump Primaria Sector 2	Contract de vanz.- cumpărare	4110/06.09.2002	B.N.P.	Locuinte sociale	226710-C1- U31	12529/ 15.10.2002	226710-C1- U31	PS2
16	1.6.1	apart. 70	3 camere nu detinem	sosca	Pantolimon	291	2	N- Scoala cu cls I-VIII nr. 77, E- str. Gențianci, S- sos. Pantolimon, V- imobil	2002	262.548.00	contract vanz- cump Primaria Sector 2	Contract de vanz.- cumpărare	4106/06.09.2002	B.N.P.	Locuinte sociale	227914-C1- U56	12531/ 15.10.2002	227914-C1- U56	PS2
17	1.6.1	apart. 30	4 camere supraf utila = 84,39 mp	strada	Sold Zambila Ionita	2	2	N- imobil, E- liceu, S- imobil, V- Sold Zambila Ionita	2002	300.186.00	contract vanz- cump Primaria Sector 2	Contract de vanz.- cumpărare	4107/06.09.2002	B.N.P.	Locuinte sociale	227108-C1-U6	12532/ 15.10.2002	227108-C1-U6	PS2
18	1.6.1	apart. 36	4 camere supraf utila = 80,30 mp	strada	Delfinului	1	2	N- imobil, E- gradina, S- str. Delfinului, V- aleca Dobrina	2002	277.695.00	contract vanz- cump Primaria Sector 2	Contract de vanz.- cumpărare	4109/06.09.2002	B.N.P.	Locuinte sociale	226617-C1- U10	12541/ 15.10.2002	226617-C1- U10	PS2
19	1.6.1	apart. 3	4 camere supraf utila = 82,68 mp	strada	Radovanu	7	2	N- teren, E- parcaj, S- str. Radovanu, V- imobil	2002	304.776.00	contract vanz- cump Primaria Sector 2	Contract de vanz.- cumpărare	4113/06.09.2002	B.N.P.	Locuinte sociale	227756-C1- U16	12542/ 15.10.2002	227756-C1- U16	PS2
20	1.6.1	apart. 16	3 camere supraf utila = 76,76 mp	strada	Vasile Stolnicul	17	2	N- imobil, E- str. Ziduri intre VII, S- str. Lunca Florilor, V- imobil	2002	281.826.00	contract vanz- cump Primaria Sector 2	Contract de vanz.- cumpărare	4103/06.09.2002	B.N.P.	Locuinte sociale	228406-C1- U19	12527/ 15.10.2002	228406-C1- U19	PS2
21	1.6.1	apart. 83	3 camere supraf utila = 63,93 mp	bulevard	Lacul Tei	126-128	2	N- bd. Lacul Tei, E- str. Doamna Ghica, S- intrarea Teiul Doamnei, V- str. Teiul Doamnei	2002	297.432.00	contract vanz- cump Primaria Sector 2	Contract de vanz.- cumpărare	4104/06.09.2002	B.N.P.	Locuinte sociale	226641-C1- U85	12585/ 15.10.2002	226641-C1- U85	PS2
22	1.6.1	apart. 38	4 camere supraf utila = 65,64 mp	strada	Grigore Moisil	8	2	N- imobil, E- str. Ghe Serban, S- bd. Lacul Tei, V- str. Grigore Moisil, V- str. Grigore Moisil	2002	308.448.00	contract vanz- cump Primaria Sector 2	Contract de vanz.- cumpărare	4111/06.09.2002	B.N.P.	Locuinte sociale	228212-C1- U91	12534/ 15.10.2002	228212-C1- U91	PS2
23	1.6.4	apart. 16	3 camere supraf utila = 64,63mp	strada	Mr. Bacila Vasile	27	2	N- imobil, E- str. Mr Bacila Vasile, S- str. Pescarilor, V- imobil	2002	260.712.00	contract vanz- cump Primaria Sector 2	Contract de vanz.- cumpărare	4105/06.09.2002	B.N.P.	Locuinte sociale	227753-C1- U14	12530/ 15.10.2002	227753-C1- U14	PS2
24	1.6.1	apart. 36	3 camere supraf utila = 62,40mp	Alcea	Vergului	15	2	N- imobil, E- imobil, S- sos. Vergului, V- imobil	2002	272.187.00	contract vanz- cump Primaria Sector 2	Contract de vanz.- cumpărare	4102/06.09.2002	B.N.P.	Locuinte sociale	228244-C1- U12	12536/ 15.10.2002	228244-C1- U12	PS2
25	1.6.4	imobil teren	120,9 mp supraf utila = 60,13 mp	strada	Grigore C. Moisil	12	2	N- teren viran S- imobil Adam Vasile; E- imobil Nistir Cr V- str. Moisil	1999	722.007.00	contract vanz- cump Primaria Sector 2	Contract de vanz.- cumpărare	425/22.11.1999	B.N.P.		229412	8753	229412	PS2
26	1.6.1	apart. 127	2 camere. supraf utila = 46,29mp	sosca	Mihai Bravu	64-88	2	N- imobil, E- sos. Mihai Bravu, S- imobil, V- imobi	2002	260.712.00	contract vanz- cump Primaria Sector 2	Contract de vanz.- cumpărare	3195/24.12.1999	B.N.P.	in administrarea DGAPI S2 of HCL S2 33/2006	228333-C1- U65	315/ 11.01.2000	228333-C1- U65	PS2

VIZAT
spre neschimbare,
SECRETAR,

INVENTARUL
bunurilor care apartin domeniului public al Municipiului Bucuresti la 31.10.2018

Nr. Crt.	Cod clasific	Denumirea bunului	Elemente de identificare descriptive					Anul dobândirii, după caz, al dării în folosință	Valoare inventar - ron -	Denumire act proprietate sau alte acte doveditoare	Situația juridică			Observații	Număr carte funciară	Încheiere de intabulare	Nr. cadastral	Unitatea	
			Elemente de identificare descriptive	Adresa							Vecini	Tip act	nr./data						emitent
				Tip arteră	Denumire artera	Nr. Poștal	Sect												
0	1	2	3	4	5	6	7	8	9	10	11	12	13	14	15	16	17	18	19
27	1.6.1	apart. 6	2 camere, suprafața = 37,81mp	strada	Marcu Armasu	5	2	N- imobil, E- imobil, S- str. Marcu Armasu, V- imobil	2002	154.224,00	contract vânz- cump Primaria Sector 2	Contract de vânz.- cumpărare	3191/24.12.1999	B.N.P.	in administrarea DGAPI S2 cf HCL S2 33/2006	226169-C1- U25	383/ 13.01.2000	226169-C1- U25	PS2
28	1.6.1	apart. 80	1 camera, suprafața = 29,34mp	strada	Zambiclor	4	2	N- teren-vilan, E- str. Aromci, S- imobil, V- imobil	1999	173.043,00	contract vânz- cump Primaria Sector 2	Contract de vânz.- cumpărare	3198/24.12.1999	B.N.P.	in administrarea DGAPI S2 cf HCL S2 33/2006	225755-C1- U19	112/ 06.01.2000	225755-C1- U19	PS2
29	1.6.1	apart. 165	3 camere suprafața = 66,32mp	strada	Avrig	63	2	N- imobil, E- imobile, S- sos. Iancului, V- str. Avrig	1999	307.071,00	contract vânz- cump Primaria Sector 2	Contract de vânz.- cumpărare	3189/24.12.1999	B.N.P.	in administrarea DGAPI S2 cf HCL S2 33/2006	228328-C1- U32	381/ 13.01.2000	228328-C1- U32	PS2
30	1.6.1	apart. 8	2 camere, suprafața = 45,62mp	strada	Doamna Ghica	4	2	N- str. Doamna Ghica, E- imobil, S- imobil, V- imobil	1999	216.189,00	contract vânz- cump Primaria Sector 2	Contract de vânz.- cumpărare	3193/24.12.1999	B.N.P.	in administrarea DGAPI S2 cf HCL S2 33/2006	227167-C1-U3	782/ 19.01.2000	227167-C1-U3	PS2
31	1.6.1	apart. 53	3 camere, suprafața = 41,68mp	sosca	Colentina	76	2	N- sos. Colentina, E- sos. Fundeni, S- aloc pictonala, V- imobil	1999	276.318,00	contract vânz- cump Primaria Sector 2	Contract de vânz.- cumpărare	3186/24.12.1999	B.N.P.	in administrarea DGAPI S2 cf HCL S2 33/2006	226604-C1- U94	58/ 06.01.2000	226604-C1- U94	PS2
32	1.6.1	apart. 19	2 camere, suprafața = 35,77mp	sosca	Vergului	7	2	N- imobil, E- aloc Vergului, S- aloc Vergului, V- imobil	1999	161.568,00	contract vânz- cump Primaria Sector 2	Contract de vânz.- cumpărare	3188/24.12.1999	B.N.P.	in administrarea DGAPI S2 cf HCL S2 33/2006	228211-C1- U26	56/ 06.01.2000	228211-C1- U26	PS2
33	1.6.1	apart. 17	1 camera, suprafața = 28,30mp	strada	Elev Stefanescu	61	2	N- imobil, E- Cimitirul Armenes, S- str. Elev Stefanescu, V- imobil	1999	189.062,00	contract vânz- cump Primaria Sector 2	Contract de vânz.- cumpărare	3184/24.12.1999	B.N.P.	in administrarea DGAPI S2 cf HCL S2 33/2006	227601-C1- U29	317/ 11.01.2000	227601-C1- U29	PS2
34	1.6.1	apart. 74	3 camere, suprafața = 39,92mp	sosca	Pantelimon	311	2	N- Gradinita nr 23, E- imobil, S- sos. Pantelimon, V- imobil	1999	254.286,00	contract vânz- cump Primaria Sector 2	Contract de vânz.- cumpărare	3210/29.12.1999	B.N.P.	in administrarea DGAPI S2 cf HCL S2 33/2006	225694-C1- U22	245/ 12.01.2000	225694-C1- U22	PS2
35	1.6.1	apart. 91	3 camere suprafața = 64,30 mp	sosca	Pantelimon	311	2	N- Gradinita nr 23, E- imobil, S- sos. Pantelimon, V- imobil	1999	284.580,00	contract vânz- cump Primaria Sector 2	Contract de vânz.- cumpărare	3211/29.12.1999	BNP	in administrarea DGAPI S2 cf HCL S2 33/2006	225694-C1- U16	243/ 10.01.2000	225694-C1- U16	PS2
36	1.6.1	apart. 29	2 camere, suprafața = 51,72 mp	strada	Amiral Murgescu	1	2	N- Amiral Murgescu, S- sos. Pantelimon, V- imobil	1999	244.647,00	contract vânz- cump 3182/1999	Contract de vânz.- cumpărare	3182/24.12.1999	B.N.P.	in administrarea DGAPI S2 cf HCL S2 33/2006	226209-C1- U12	110/ 06.01.2000	226209-C1- U12	PS2
37	1.6.1	apart. 17	3 camere, suprafața = 78,20 mp	bulevard	Gheorghe Magheru	24	1		2001	526.932,00	HCL S2 nr 33/30.03.2006	H.G.R. : Protocol din 06.09.2001	987/2003	Guvernul Romaniei	in administrarea DGAPI S2				PS2
38	1.6.1	apart. 26	3 camere, suprafața = 75,35 mp	bulevard	Gheorghe Magheru	24	1		2001	487.917,00	HCL S2 nr 33/30.03.2006	H.G.R. : Protocol din 06.09.2001	987/2003	Guvernul Romaniei	in administrarea DGAPI S2				PS2
39	1.6.1	apart. 29	3 camere, suprafața = 78,80 mp	bulevard	Gheorghe Magheru	24	1		2001	531.063,00	HCL S2 nr 33/30.03.2006	H.G.R. : Protocol din 06.09.2001	987/2003	Guvernul Romaniei	in administrarea DGAPI S2				PS2
40	1.6.1	apart. 19	4 camere, suprafața = 104,20 mp	strada	Edgar Quinct	10	1		2001	534.276,00	HCL S2 nr 33/30.03.2006	H.G.R. : Protocol din 06.09.2001	987/2003	Guvernul Romaniei	in administrarea DGAPI S2				PS2
41	1.6.1	apart. 22	1 camera, suprafața = 44,20mp	strada	Edgar Quinct	10	1		2001	246.483,00	HCL S2 nr 33/30.03.2006	H.G.R. : Protocol din 06.09.2001	987/2003	Guvernul Romaniei	in administrarea DGAPI S2				PS2
42	1.6.1	apart. 33	2 camere, suprafața = 53,90 mp	strada	Edgar Quinct	10	1		2001	360.315,00	HCL S2 nr 33/30.03.2006	H.G.R. : Protocol din 06.09.2001	987/2003	Guvernul Romaniei	in administrarea DGAPI S2				PS2

VIZAT
spre neschimbare,
SECRETAR,

INVENTARUL
bunurilor care aparțin domeniului public al Municipiului București la 31.10.2018

Nr. Crt.	Cod clasific	Denumirea bunului	Elemente de identificare descriptive					Anul dobândirii, după caz, al dării în folosință	Valoare inventar - ron -	Denumire act proprietate sau alte acte doveditoare	Situația juridică			Observații	Număr carte funciară	Încheiere de intabulare	Nr. cadastral	Unitatea	
			Elemente de identificare descriptive	Adresa			Vecini				Tip act	nr./data	emitent						
				Tip arteră	Denumire artera	Nr. Poștal													Sect
0	1	2	3	4	5	6	7	8	9	10	11	12	13	14	15	16	17	18	19
43	1.6.1	apart. 51	2 camere, suprafața utilă = 53,65 mp	bulevard	Aurel Vlaicu	147	2		2001	335.070,00	HCL S2 nr 33/30.03.2006	H.G.R. ; Protocol din 06.09.2001	987/2003	Guvernul Romaniei	in administrarea DGAPI S2				PS2
44	1.6.1	apart. 32	3 camere, suprafața utilă = 80,70 mp	bulevard	Ghe. Magheru	24	1		2001	549.882,00	HCL S2 nr 33/30.03.2006	H.G.R. ; Protocol din 06.09.2001	987/2003	Guvernul Romaniei	in administrarea DGAPI S2				PS2
45	1.6.1	apart. 45	3 camere, suprafața utilă = 78,80 mp	bulevard	Ghe. Magheru	24	1		2001	536.571,00	HCL S2 nr 33/30.03.2006	H.G.R. ; Protocol din 06.09.2001	987/2003	Guvernul Romaniei	in administrarea DGAPI S2				PS2
46	1.6.1	apart. 47	3 camere, suprafața utilă = 89,40 mp	bulevard	Ghe. Magheru	24	1		2001	567.324,00	HCL S2 nr 33/30.03.2006	H.G.R. ; Protocol din 06.09.2001	987/2003	Guvernul Romaniei	in administrarea DGAPI S2				PS2
47	1.6.1	apart. 49	3 camere, suprafața utilă = 78,80 mp	bulevard	Ghe. Magheru	24	1		2001	499.851,00	HCL S2 nr 33/30.03.2006	H.G.R. ; Protocol din 06.09.2001	987/2003	Guvernul Romaniei	in administrarea DGAPI S2				PS2
48	1.6.1	apart. 1	3 camere, suprafața utilă = 79,54 mp	bulevard	Ion Mihalache	125	1		2001	470.475,00	HCL S2 nr 33/30.03.2006	H.G.R. ; Protocol din 06.09.2001	987/2003	Guvernul Romaniei	in administrarea DGAPI S2				PS2
49	1.6.1	apart. 6	3 camere, suprafața utilă = 79,72 mp	bulevard	Ion Mihalache	125	1		2001	471.852,00	HCL S2 nr 33/30.03.2006	H.G.R. ; Protocol din 06.09.2001	987/2003	Guvernul Romaniei	in administrarea DGAPI S2				PS2
50	1.6.1	apart. 14	1 camera, suprafața utilă = 44,20 mp	strada	Edgar Quinet	10	1		2001	248.778,00	HCL S2 nr 33/30.03.2006	H.G.R. ; Protocol din 06.09.2001	987/2003	Guvernul Romaniei	in administrarea DGAPI S2				PS2
51	1.6.1	apart. 24	3 camere, suprafața utilă = 85,25 mp	strada	Edgar Quinet	10	1		2001	476.901,00	HCL S2 nr 33/30.03.2006	H.G.R. ; Protocol din 06.09.2001	987/2003	Guvernul Romaniei	in administrarea DGAPI S2				PS2
52	1.6.1	apart. 26	1 camera, suprafața utilă = 45,45 mp	strada	Edgar Quinet	10	1		2001	253.827,00	HCL S2 nr 33/30.03.2006	H.G.R. ; Protocol din 06.09.2001	987/2003	Guvernul Romaniei	in administrarea DGAPI S2				PS2
53	1.6.1	apart. 27	4 camere, suprafața utilă = 106,60 mp	strada	Edgar Quinet	10	1		2001	531.522,00	HCL S2 nr 33/30.03.2006	H.G.R. ; Protocol din 06.09.2001	987/2003	Guvernul Romaniei	in administrarea DGAPI S2				PS2
54	1.6.1	apart. 28	3 camere, suprafața utilă = 85,25 mp	strada	Edgar Quinet	10	1		2001	103.900,00	HCL S2 nr 33/30.03.2006	H.G.R. ; Protocol din 06.09.2001	987/2003	Guvernul Romaniei	in administrarea DGAPI S2				PS2
55	1.6.1	apart. 29	1 camera, suprafața utilă = 44,25 mp	strada	Edgar Quinet	10	1		2001	246.942,00	HCL S2 nr 33/30.03.2006	H.G.R. ; Protocol din 06.09.2001	987/2003	Guvernul Romaniei	in administrarea DGAPI S2				PS2
56	1.6.1	apart. 30	1 camera, suprafața utilă = 45,45 mp	strada	Edgar Quinet	10	1		2001	253.827,00	HCL S2 nr 33/30.03.2006	H.G.R. ; Protocol din 06.09.2001	987/2003	Guvernul Romaniei	in administrarea DGAPI S2				PS2
57	1.6.1	apart. 1	3 camere, suprafața utilă = 109,20 mp	strada	Nicolae Racota	12-14	1		2001	745.875,00	HCL S2 nr 33/30.03.2006	H.G.R. ; Protocol din 06.09.2001	987/2003	Guvernul Romaniei	in administrarea DGAPI S2				PS2
58	1.6.1	apart. 6	3 camere, suprafața utilă = 101,25 mp	strada	Nicolae Racota	12-14	1		2001	691.713,00	HCL S2 nr 33/30.03.2006	H.G.R. ; Protocol din 06.09.2001	987/2003	Guvernul Romaniei	in administrarea DGAPI S2				PS2
59	1.6.4 1.6.2	Imobil TEREN	Sc = 11.529 mp St = 2010,90 mp	strada	Christigiilor	11-13	2		2004	40.051.849,00	Autorizatie Construire	Autorizatie Construire	46/BC/13.02.200 3	Primaria Sectorului 2	Primaria Sectorului 2	202.133	19333/02.08.2 006	202133-C1	PS2
60	1.6.4	cladire si anexe	St = 1.650 mp; Sc1 = 433 mp; Sc2 = 17 mp; Sc3 = 18 mp	strada	Olari	19	2	N- imobile, E- imobil- str Olari, V- imobile	1969	4.092.563,00	Decizie 197/1969 C.G.M.B	Decizie	197/11.04.1969	C.G.M.B		234643	70309/ 17.12.2015	234643	PS2

VIZAT
spre neschimbare,
SECRETAR,

INVENTARUL
bunurilor care apartin domeniului public al Municipiului Bucuresti la 31.10.2018

Nr. Crt.	Cod clasific	Denumirea bunului	Elemente de identificare descriptive					Anul dobândirii, după caz, al dării în folosință	Valoare inventar - ron -	Denumire act proprietate sau alte acte doveditoare	Situația juridică			Observații	Număr carte funciară	Încheiere de intabulare	Nr. cadastral	Unitatea	
			Elemente de identificare descriptive	Adresa							Vecini	Tip act	nr./data						emitent
				Tip arteră	Denumire artera	Nr. Poștal	Sect												
0	1	2	3	4	5	6	7	8	9	10	11	12	13	14	15	16	17	18	19
61	1.6.4	imobil		strada	Mihai Eminescu	89	2	N- Scoala profesionala Speciala nr 3, E- imobil, S- str. Mihai Eminescu, V- imobil	1957	5,249,767.00	Conventie din 06.07.1957 intru Parohia Dichiu si Sfatul Popular al Raionului I Mai si D Civila 1263/15.11.1995	Hotararc Guvern	274/1999	Guvernul Romaniei	in litigiu				PS2
62	1.6.4	imobil CAR pensionari	Sc = 441 mp St= 300 mp	strada	Avram Iancu	7	2	N- imobil, S- str. D. Racovita, V- imobil	1973	1,704,970.00	HCL S2 nr 133/15.12.2006	H.C.L. S 2	133/15.12.2006	Consiliul Local Sector 2					PS2
63	1.6.4	spatiu bl. 101A- parter	107,57 mp	sosca	Iancului	59	2		2004	744,039.00	Hotararc 92/27.04.2004 CGMB in adm - adresa nr 21079/09.12.2008 -Birouri Centru Tincret	H.C.G.M.B	92/27.04.2004	C.G.M.B.		227131-C1-U71	51443/23.08.2017	227131-C1-U71	PS2
64	1.6.4	spatiu	100 mp	strada	Pop de Basesti	37	2	N- imobil, E- imobil, S- str. Pop de Basesti, V- str. Dimitrie Salmen	2001	296,376.00	Hotararc CGMB 337/2001	H.C.G.M.B	337/29.11.2001	C.G.M.B.		221278-C2-U2	51481/23.08.2017	221278-C2-U2	PS2
65	1.6.1	apart. 3	3 camere suprafata utila = 67,60 mp	sosca	Colentina Sediul DVBL S2	87	2	N- spatiu, E- imobil, S- sos. Colentina, V- IPA Colentina	1999	295,137.00	contract vanz- cump Primaria Sector 2	Contract de vânz.- cumpărare	2865/22.11.1999	B.N.P.		226502-C1-U20	7505/24.11.1999	226502-C1-U20	PS2
66	1.6.4	spatiu	266,8 mp	bulevard	Garii Obor Sediul DVBL S2	10	2	N- bld. Garii Obor, E- imobil, S- str. Caminului, V- teren viran	1999	1,680,858.00	Hotararc CGMB 221/1999	H.C.G.M.B	221/16.09.1999	C.G.M.B.		226177-C1-U23	36214/20.06.2017	226177-C1-U23	PS2
67	1.6.4	spatiu	216,9 mp	bulevard	Garii Obor Sediul DVBL S2	14	2	N- bld. Garii Obor, E- Scoala cls I-VIII nr 64, S- str. Caminului, V- imobil	2000	1,231,038.00	Hotararc CGMB nr 2 si 3/2000	H.C.G.M.B	2 si 3/10.01.2000	C.G.M.B.		228326-C1-U29	36268/20.06.2017	228326-C1-U29	PS2
68	1.6.4	apart. 46	3 camere	strada	Amiral Murgescu, bl 401, sc B Sediul DVBL S2	1-3	2	N- imobil, E- str. Amiral Murgescu, S- sos. Pantelimon, V- imobil	1999	295,137.00	contract vanz- cump Primaria Sector 2	Contract de vânz.- cumpărare	2863/22.11.1999	B.N.P.		226209-C1-U11	7225/19.11.1999	226209-C1-U11	PS2
69	1.6.1	apart. 2	3 camere suprafata utila = 60,13 mp	strada	Maior Coravu, bl C6 Sediul DVBL S2	17-23	2	N- imobil, E- imobil, S- str. Maior Coravu, V- imobil	1999	315,792.00	contract vanz- cump Primaria Sector 2	Contract de vânz.- cumpărare	2861/22.11.1999	B.N.P.		227327-C1-U18	7222/19.11.1999	227327-C1-U18	PS2
70	1.6.1	apart. 3	4 camere suprafata utila = 85,24 mp	strada	Doamnei, bl 31 Sediul DVBL S2	7	2	N- imobil, E- alcea Toisan, S- imobil, V- imobil	1999	394,740.00	contract vanz- cump Primaria Sector 2	Contract de vânz.- cumpărare	2866/22.11.1999	B.N.P.		225432-C1-U8	7219/19.11.1999	225432-C1-U8	PS2
71	1.6.4	spatiu	249 mp	strada	Clinka Sediul DVBL S2	7	2	N- Gradinita nr 12, E- str. Giuseppe Garibaldi, S- str. Clinka, V- str. Johann S Bach	2002	1,173,204.00	Hotararc CGMB nr 212/17.10.2002	H.C.G.M.B	212/17.10.2002	C.G.M.B		227,939	36,191	C1-227939	PS2
72	1.6.4	spatiu	499,7 mp	strada	Cal Mosilor Sediul DGASPC S2	132	2	N- Cal Mosilor, E- imobil, S- imobil, V- imobil	2001	917,449.00	H.C.G.M.B 147/20.07.2001	H.C.G.M.B	147/20.07.2001	C.G.M.B		226971	67576/23.10.2017	226971	PS2
73	1.6.4	imobil	446 mp	strada	Thomas Masaryk Sediul Centrul Militar	22	2		1998	7,053,591.00	Hotararc C.G.M.B nr 96/1998	H.C.G.M.B	96/28.05.1998	C.G.M.B		236371	51342/23.08.2017	236371	PS2

VIZAT
spre neschimbare,
SECRETAR,

INVENTARUL
bunurilor care apartin domeniului public al Municipiului Bucuresti la 31.10.2018

Nr. Crt.	Cod clasific	Denumirea bunului	Elemente de identificare descriptive					Anul dobândirii, după caz, al dării în folosință	Valoare inventar - ron -	Denumire act proprietate sau alte acte doveditoare	Situția juridică			Observații	Număr carte funciară	Încheiere de intabulare	Nr. cadastral	Unitatea	
			Elemente de identificare descriptive	Adresa							Vecini	Tip act	nr./data						emitent
				Tip arteră	Denumire artera	Nr. Poștal	Sect												
0	1	2	3	4	5	6	7	8	9	10	11	12	13	14	15	16	17	18	19
74	1.6.4	imobil	75,96 mp	strada	Logafat Paul Groccanu Sectia 6 politie	15	2	N- imobil, E- imobil, S- strada, V- imobil	2005	345.489,00	HG 2344/2004	Protocol	47338/11.08.2005	Ministerul Administratiei si Interncior	Cadastru: Str. Paul Groccanu nr. 36	214,535	73245/13.11.2017	214535-C1-U1	PS2
75	1.6.4	imobil	80,25 mp	strada	Tciul Doamnei Sectia 7 politie	11	2	N- strada, E- imobil, S- imobil, V- imobil	2005	355.817,00	HG 2344/2004 Protocol 47339 /2005 MAI Sectia 7 politie	Sectia 6 politie Nr. Cadastral 17682	2344/2004	Guvernul Romaniei	Cadastru: Intrarea Tciul Doamnei nr 3	214139	16,794	214139	PS2
76	1.6.4	imobil	68,21 mp	sosca	Pantelimon Sectia 9 politie	290	2	N- imobil, E- strada, S- strada	2005	300,094,00	HG 2344/2004 Protocol 47341 /2005 MAI Sectia 9 politie	CF 84268/15.09.2008	2344/2004	Guvernul Romaniei		218,577	16,796	218,577	PS2
77	1.6.4	imobil sos Andronache nr 77	184 mp	sosca	Andronache	77	2			496,399,00	H.C.G.M.B nr. 259/2003 si modific nr. 179/2002, 298/2002	H.C.L. S 2	7/29.01.2013	Consiliul Local Sector 2		228,390		228390	PS2
78	1.6.4	Constructie	suprafata utila = 116,90	sosca	Mihai Bravu	141	2		2000	280,182,00	H.C.G.M.B nr 217/28.09.2000	H.C.L. S 2	111/21.12.2000; 91/22.09.2008; 182/22.06.2018	Consiliul Local Sector 2					PS2
79	1.6.2	Teren	95 mp	sosca	Mihai Bravu	141	2		2000	135,728,00	H.C.G.M.B nr 217/28.09.2000	H.C.L. S 2	111/21.12.2000; 91/22.09.2008; 182/22.06.2018	Consiliul Local Sector 2					PS2
80	1.6.2	teren	43.544 mp	sosca	Fundeni	229B	2	N- sos Fundeni, E- imobil, S- Baza Sportiva Felix, V- imobil	2001	25,104,886.00	Hot Jud. nr. 3912/29.11.2001 Curtea Sup Justitie	H.C.L S2	75/2003 si 6/03.02.2011	Consiliul Local Sector 2					PS2
81	1.6.2	teren	266 mp	strada	Silistea	27	2			81,238,00	H.C.G.M.B nr 9/22.01.2004	Contract de schimb	5299/26.11.2008; 4409/07.05.2009	B.N.P.	Teren afectat de parcul Florilor nu mai exista ca nr postal constatari reevaluator SC GCT EVAL SRL	205284	4409/07.05.2009	205284	PS2
82	1.6.2	teren	179,70 mp	strada	Telia	36	2			60,464,00	H.C.G.M.B nr 9/22.01.2004	Contract schimb	5303/26.11.2008; 4408/07.05.2009	B.N.P.	Teren aflat in imediata apropiere a Pasajului suprateeran Dna GHICA - Bd Chisinau nu mai exista ca nr postal constatari reevaluator SC GCT EVAL SRL	208181	14652/06.10.2003	208181	PS2
83	1.6.2	teren	170 mp	strada	Dna Ghica	38A	2			43,270,00	H.C.G.M.B nr 9/22.01.2004	Contract schimb	5535/12.12.2008; 4404/07.05.2009	B.N.P.	Teren aflat in imediata apropiere a Pasajului suprateeran Dna GHICA - Bd Chisinau nu mai exista ca nr postal - spatiu verde si trotuar-constatari reevaluator SC GCT EVAL SRL	215037	4407/07.05.2009	215037	PS2

VIZAT
spre neschimbare,
SECRETAR,


INVENTARUL
bunurilor care apartin domeniului public al Municipiului Bucuresti la 31.10.2018

Nr. Crt.	Cod clasific	Denumirea bunului	Elemente de identificare descriptive					Anul dobândirii, după caz, al dării în folosință	Valoare inventar - ron -	Denumire act proprietate sau alte acte doveditoare	Situția juridică			Observații	Număr carte funciară	Încheiere de intabulare	Nr. cadastral	Unitatea	
			Elemente de identificare descriptive	Adresa			Vecini				Tip act	nr./data	emitent						
				Tip arteră	Denumire artera	Nr. Poștal													Sect
0	1	2	3	4	5	6	7	8	9	10	11	12	13	14	15	16	17	18	19
84	1.6.2	teren	86,40	strada	Dna Ghica	38B	2			20,990.00	H.C.G.M.B nr 9/22.01.2004	Contract schimb	5536/15.12.2008; 4385/07.05.2009	B.N.P.	Teren aflat în imediata apropiere a Pasajului supracran Dna GHICA - Bd Chisinau nu mai exista ca nr postal - spatiu verde si trotuar-constatari reevaluator SC GCT EVAL SRL	214834	4385/ 07.05.2009	214834	PS2
85	1.6.2	teren	183 mp	strada	Ceptura	22	2			67,730.00	H.C.G.M.B nr 9/22.01.2004	Contract schimb	95/13.01.2009; 4406/07.05.2009	B.N.P.	Teren aflat în imediata apropiere a Pasajului supracran Dna GHICA - Bd Chisinau nu mai exista ca nr postal - statie RATB-constatari reevaluator SC GCT EVAL SRL	212625		212625	PS2
86	1.6.2	teren	180 mp	strada	Ghc. Iacobescu	9	2			66,619.00	H.C.G.M.B nr 9/22.01.2004	Contract schimb	116/14.01.2009; 4407/07.05.2009	B.N.P.	Teren aflat în imediata apropiere a Pasajului supracran Dna GHICA - Bd Chisinau nu mai exista ca nr postal - scai acces spatiu verde-constatari reevaluator SC GCT EVAL SRL	208535		208535	PS2
87	1.6.2	teren	733,15 mp	strada	Dna Ghica	307	2			381,608.00	H.C.G.M.B nr 9/22.01.2004	Contract schimb	81/12.01.2009; 4389/07.05.2009	B.N.P.	Teren aflat în imediata apropiere a Pasajului supracran Dna GHICA - Bd Chisinau nu mai exista ca nr postal - spatiu verde si trotuar-constatari reevaluator SC GCT EVAL SRL	202276	4389/ 07.05.2009	202276	PS2
88	1.6.2	teren	331 mp	strada	Silistea	37	2			134,781.00	H.C.G.M.B nr 9/22.01.2004	Contract schimb	389/30.01.2009	B.N.P.	Teren afectat de parcul Florilor nu mai exista ca nr postal constatari reevaluator SC GCT EVAL SRL	215108	4405/ 07.05.2009	215108	PS2

VIZAT
spre neschimbare,
SECRETAR,

INVENTARUL
bunurilor care apartin domeniului public al Municipiului Bucuresti la 31.10.2018

Nr. Crt.	Cod clasific	Denumirea bunului	Elemente de identificare descriptive					Anul dobândirii, după caz, al dării în folosință	Valoare inventar - ron -	Denumire act proprietate sau alte acte doveditoare	Situția juridică			Observații	Număr carte funciară	Încheiere de intabulare	Nr. cadastral	Unitatea	
			Elemente de identificare descriptive	Adresa							Vecini	Tip act	nr./data						emitent
				Tip arteră	Denumire artera	Nr. Poștal	Sect												
0	1	2	3	4	5	6	7	8	9	10	11	12	13	14	15	16	17	18	19
89	1.6.2	teren	270 mp	strada	Siliștea	24	2			112,143.00	H.C.G.M.B nr 9/22.01.2004	Contract schimb	276/23.01.2009; 4364/07.05.2009	B.N.P.	Teren afectat de parcul Florilor nu mai exista ca nr postal constatari reevaluator SC GCT EVAL SRL	204581	4364/ 07.05.2009	204581	PS2
90	1.6.2	teren	191 mp	strada	Tolia	25	2			77,117.00	H.C.G.M.B nr 9/22.01.2004	Contract schimb	2447/08.07.2009	B.N.P.	Teren aflat in imediata apropiere a Pasajului supratecan Dna GHICA - Bd Chisinau nu mai exista ca nr postal - spatiu verde si trotuar-constatari reevaluator SC GCT EVAL SRL	214891		214891	PS2
91	1.6.2	teren	800 mp	strada	Baicului	128	2			416,405.00	H.C.G.M.B nr 9/22.01.2004	Contract schimb	2433/08.07.2009	B.N.P.	Teren aflat in imediata apropiere a Pasajului supratecan Dna GHICA - Bd Chisinau nu mai exista ca nr postal - cai acces si parcare-constatari reevaluator SC GCT EVAL SRL	212263		212263	PS2
92	1.6.2	teren	176 mp	strada	Uticesului	6	2			41,847.00	H.C.G.M.B nr 9/22.01.2004	Contract schimb	4773/14.12.2009	B.N.P.	Teren aflat in imediata apropiere a Pasajului supratecan Dna GHICA - Bd Chisinau nu mai exista ca nr postal - statie RATB- constatari reevaluator SC GCT EVAL SRL	212751		212751	PS2
93	1.6.2	teren	280.66 mp	strada	Pavezei	9	2			70,844.17	H.C.G.M.B nr 9/22.01.2004	Contract schimb	4777/14.12.2009	B.N.P.	Teren aflat in imediata apropiere a Pasajului supratecan Dna GHICA - Bd Chisinau nu a fost identificata stada- constatari reevaluator SC GCT EVAL SRL	214510		214510	PS2



INVENTARUL
bunurilor care apartin domeniului public al Municipiului Bucuresti la 31.10.2018

Nr. Crt.	Cod clasific	Denumirea bunului	Elemente de identificare descriptive					Vecini	Anul dobândirii, după caz, al dării în folosință	Valoare inventar - ron -	Denumire act proprietate sau alte acte doveditoare	Situția juridică			Observații	Număr carte funciara	Încheiere de intabulare	Nr. cadastral	Unitatea
			Elemente de identificare descriptive	Adresa								Tip act	nr./data	emitent					
				Tip arteră	Denumire artera	Nr. Poștal	Sect												
0	1	2	3	4	5	6	7	8	9	10	11	12	13	14	15	16	17	18	19
94	1.6.2	teren	518 mp	strada	Dna Ghica	315A	2			192,587.00	H.C.G.M.B nr 9/22.01.2004	Contract schimb	4769/14.12.2009	B.N.P.	Teren aflat in imediata apropiere a Pasajului supratcran Dna GHICA - Bd Chisinau nu mai exista ca nr postal -carosabil si spatii verzi -constatari reevaluator SC GCT EVAL SRL	215409		215409	PS2
95	1.6.2	teren	326 mp	strada	Dna Ghica	281	2			150,006.00	H.C.G.M.B nr 9/22.01.2004	Contract schimb	4774/14.12.2009	B.N.P.	Teren aflat in imediata apropiere a Pasajului supratcran Dna GHICA - Bd Chisinau nu mai exista ca nr postal -carosabil si spatii verzi -constatari reevaluator SC GCT EVAL SRL	204067		204067	PS2
96	1.6.2	teren	194 mp	strada	Vulcani	41	2			69,855.00	H.C.G.M.B nr 9/22.01.2004	Contract schimb	4899/24.12.2009	B.N.P.	Teren aflat in imediata apropiere a Pasajului supratcran Dna GHICA - Bd Chisinau nu mai exista ca nr postal -carosabil - constatari reevaluator SC GCT EVAL SRL	213619		213619	PS2
97	1.6.2	teren	347,20 mp	strada	Mr Bacila	26	2		2003	451,798.00	H.C.G.M.B nr 53/06.03.2003	Contract schimb	1616/01.07.2003	B.N.P.		30944	9952/14.07.2003	9610	PS2

VIZAT
spre neschimbare,
SECRETAR,

INVENTARUL
bunurilor care apartin domeniului public al Municipiului Bucuresti la 31.10.2018

Nr. Crt.	Cod clasific	Denumirea bunului	Elemente de identificare descriptive					Anul dobândirii, după caz, al dării în folosință	Valoare inventar - ron -	Denumire act proprietate sau alte acte doveditoare	Situția juridică			Observații	Număr carte funciארă	Încheiere de intabulare	Nr. cadastral	Unitatea	
			Elemente de identificare descriptive	Adresa							Vecini	Tip act	nr./data						emitent
				Tip arteră	Denumire artera	Nr. Poștal	Sect												
0	1	2	3	4	5	6	7	8	9	10	11	12	13	14	15	16	17	18	19
98	1.5.2.	PIAȚA OBOR	S teren = 29769 mp; Sc = 5553 mp, 4 clădiri Hala Terminal Sc=1325 mp Ghena Sc=22 mp Gospodăria de apă Sc=285 mp, Hala S+P+2Et=3921 mp Hala MARKET&COMPLE X COMERCIAL Ac = 3923 mp Ad =13650,53 mp; Au =10733,17 mp;	Strada	Ziduri Mosi	4	2	Str.Ziduri Mosi- limita trotuarului- parca de NORD; Str.Chiristigii- limita trotuarului- partea de SUD; Halele Centrale Obor- limita rampelor de aprovizionare- partea de SUD; Linia CFR pentru Halele Central Obor- partea de NORD; Parcul Pasararilor- limita gardului- partea de NORD; Aleca Cimpul Mosi- limita trotuarului- partea de NORD;	1971 1994 2003 2001 2002 2003	Teren: 40506,231 Construcții: 5657,504	Nr. cadastral: , Proces Verbal nr. 6668/05.05.1971 I.P.A. DECIZIE NR. 109/1971 C.P.M.B., H.C.L.S.2 nr.133/08.11.2005 H.C.L.S2 131/15.12.2006; A.C. nr.60C din15.08.2000 PV 505/11.02.2003 Hot CLMB 51/20.07.1995 Contract de parteneriat public-privat 265/15.01.2007 prodat S.C PIATA OBOR MARKET&COMPLEX COMERCIAL S.R.L. A.C. nr. 1070/13Z/oct.2009 PV 20771/08.04.2011	Decizie H.C.L.S2 H.C.L.S2 PS2	109/1971 133/08.11.2005 131/15.12.2006	C.P.M.B. C.L.S2 C.L.S2		234941		234941	APS2
99	1.5.2.	PIAȚA DOBROIEȘTI	S teren = 6.816 mp, Sc = 113 mp	Strada	Ion Vlad	3-5	2	Partea de NORD: teren domeniul privat al Mun Buc pe o distanta de 7,86 m; Str. Ion Vlad dist 247,61m-EST: teren domeniul privat Mun Buc distanța 151,44m-SUD; teren domeniul privat Mun Buc distanța 247,11m-VEST.	1999	Teren: 7.578.801,18 Construcții: 1.188.964,49	HCLS2 nr.133/08.11.2005, Nr. cadastral: 154411.09.2006 la PI/1, Cartea funciארă nr.65961, Terenul are suprafața totală de 12.593,25 mp din care se prodă 4.125 mp la D.G.A.S.P.C.S.2 prin H.C.L.S2 nr.50 / 05.06.2006 și 944 mp la Centrul Teritorial Veterinar S.2 prin H.C.L.S.2 nr.153/18.11.2009, Suprafața de 706mp drum ADP sector 2. Urmează efectuarea unui nou cadastru pentru suprafața de 6.815,66 mp rămasă pentru A.P.S.2. A.C. nr.36P/20.07.1998 PV nr.2760/05.07.1999	H.C.L.S2	133/08.11.2005	C.L.S2		202504		202504 la PI/1	APS2

VIZAT
spre neschimbare,
SECRETAR,

INVENTARUL
bunurilor care apartin domeniului public al Municipiului Bucuresti la 31.10.2018

Nr. Crt.	Cod clasific	Denumirea bunului	Elemente de identificare descriptive					Anul dobândirii, după caz, al dării în folosință	Valoare inventar - ron -	Denumire act proprietate sau alte acte doveditoare	Situația juridică			Observații	Număr carte funciară	Încheiere de intabulare	Nr. cadastral	Unitatea	
			Elemente de identificare descriptive	Adresa							Vecini	Tip act	nr./data						emitent
				Tip arteră	Denumire artera	Nr. Poștal	Sect												
0	1	2	3	4	5	6	7	8	9	10	11	12	13	14	15	16	17	18	19
100	1.5.14.	PIAȚA COLENTINA	S teren = 3432 mp din care Sc = 1.318 mp	Strada	Cremonia	13-15	2	Partea de NORD-VEST dist. 80,29m se învecinează cu teren privat al municipiului; NORD-EST dist. 43,62m cu aloca de acces domeniului public; SUD-EST dist. 79,24m cu teren domeniului privat; SUD-EST dist. 42m cu str. Cremonita domeniului public;	2007/2010	Teren: f.v. : 3.824,246 Construcții: 1.089.837,10	P.V. de proclamație - primire 7234/02.02.2007 P.S.2 Autorizație construcție 605/04.06.2007 Proces verbal recepție 5655/16.08.2010 A.C. Nr.249/33C/27.04.2016 A.C. Nr.391/44C/07.07.2017	H.C.G.M.B H.C.P.M.B HCLS2	nr.239/2001 nr.267/2002 nr.142/15.12.2006	C.G.M.B C.G.M.B CLS2		218583		218583	APS2
101	1.5.2.	PIAȚA DELFINULUI	S teren = Sc = 2110 mp	Bulevard	Chisinau	1	2	Aloca Dobrinici- limita trotuarului- partea de SUD; Str. Ciocirtiei- limita trotuarului - partea de SUD; Parcaj- domeniu public- partea de NORD; Domeniu public spre lacul Fundeni- parte de NORD; Hala Delfinului- proprietate S.C.Delfinului S.A.- limita construcției pictoi- partea de VEST.	1985	Teren: f.v. Construcții: 1.036,561	Construcție efectuată de C.P.M.B. și reparată în A.P.S.2 ADRESA 2677/09.05.1985 și 7233/17.12.1985 NC 66/31.03.1995								APS2
102	1.5.2.	PIAȚA GALAȚI	S teren = Sc = 1.455 mp	Strada	Vasile Lascar	105-107	2	Str. Vasile Lascar, nr.101-Bloc proprietari (partea de SUD); Spitalul Cantacuzino- partea de SUD; COLEUS=B-dul Dacia, nr.100- proprietate particulara-partea de VEST; B-dul Dacia-limita trotuarului- partea de NORD ; B-dul Dacia, nr.102-bloc proprietate; Str. Vasile Lascar- limita trotuarului- partea de EST.	1979 comasarea sectoarelor / 1994	Teren: 5.550,354 Construcții: 117.312	Suprafață preluată prin comasarea sectoarelor în anul 1979 conf. Decret 284/79, H.C.P.M.B. nr.239/2001 și Notă Contabilă 143/10.07.1994; cf. H.C.L.S 2 03/23.03.1995 Contract de asociere nr. 23/03/1995 cu S.C. MONDY S.R.L A.C. Nr.35L/23.09.1996; 19L/19.06.2000 cu PV 67684/29.01.2005	HCLS 2	03/23.03.1995	CLS 2		234212 234117		234212 234117	APS2
103	1.5.2.	PIAȚA LATINĂ	S teren = 635 mp. Sc = 597 mp	Bulevard	Carol I	61	2	Imobil B-dul Carol, nr.57- bloc locuințe- partea de VEST; Imobil str.Latina, nr.3- bloc locuințe- partea de NORD; Imobil str.Latina, nr.1-bloc locuințe- partea de EST. B-dul Carol- limita trotuarului- parte de SUD.	1996/2007	Teren: 2.474,547	Proces Verbal 03.10.1996 S.C. Foișor și APS 2 Contract de asociere pe 25 ani cu S.C. MILLENIUM EURO S.R.L. A.C. nr.633/4C/31.07.2003	HCGMB PS 2	142/03.10.1996	CGMB		73096		16390 la PI/1	APS2
104	1.5.2.	PIAȚA MIHAI BRAVU	S teren = 853 mp din măsuratori cadastrale, cu acte de proprietate 448 mp. Sc = 387 mp	Șoseaua	Mihai Bravu	212-214	2	Str. Tepec Voda- limite trotuar- NORD; Str. Meilor- limite trotuar- VEST; Str. Mihai Bravu- EST; Bloc locuințe- SUD.	2002	Teren: 1.090,414	Contract de asociere cu S.C. FUTURE STAR EXIM S.R.L. A.C. nr.744/72M/25.08.2003 PV 6779/8.12.2004	HCLS2 PS 2	67/29.08.2002	CLS2		83107		17657/0;1	APS2

VIZAT
spre neschimbare,
SECRETAR,

INVENTARUL
bunurilor care apartin domeniului public al Municipiului Bucuresti la 31.10.2018

Nr. Crt.	Cod clasific	Denumirea bunului	Elemente de identificare descriptive					Anul dobândirii, după caz, al dării în folosință	Valoare inventar - ron -	Denumire act proprietate sau alte acte doveditoare	Situatia juridica			Observații	Număr carte funciאר	Încheiere de intabulare	Nr. cadastral	Unitatea	
			Elemente de identificare descriptive	Adresa							Vecini	Tip act	nr./data						emitent
				Tip arteră	Denumire artera	Nr. Poștal	Sect												
0	1	2	3	4	5	6	7	8	9	10	11	12	13	14	15	16	17	18	19
105	1.5.2.	PIAȚA ZIDURI MOȘI NR. 5B	S teren = 2513 mp ; Sc = 904 mp	Strada	Ziduri Moși	5B	2	Aud-Vest - str. Ziduri Moși, Sud-Est - Șos. Electronicii, Nord-Vest - imobil str. Ziduri moși nr.5, Nord-Est - Supermarket Kaufland Colentina	2011	Teren: 5.241.532	Proces Verbal prodare-primire nr.59188/16.08.2011, Contract concesiune nr.980/12.06.2012 A.C. nr. 445/6Z/3.09.2012; nr.12/1Z/18.01.2013	H.C.L.S.2 PS 2	26/31.03.2011	CLS2		106821		19706 la PI/1,	APS2
106	1.5.2.	PIAȚA MORARIOR	S teren = 3.824,74 mp; Sc = 1.308 mp și 120 mp construcții provizorii	Șoseaua	Morarior	6	2	Sos. Morarior,nr.6- calca ferata distanta 70,89m-NORD; Str.Morarior pe distanta de 57,43m- EST si SUD/EST; B-dul Basarabiei si Mc Donalds distanta de 154,75m-SUD; SC SOCED cu partial teren domeniul public distanta de 70,76m-VEST.	2006/2010	Teren: 6.546.716 Construcții: 4.446.472	Proces Verbal nr. 17510/23.03.2006 P.S.2 A.C. nr.1317/145M/5.10.2007 PV nr. 9076/03.03.2010 PV nr. 13600/13.05.2010	H.C.L.S.2 P.S.2	112/08.09.2005	C.L.S.2		65721		15407 la PI/1,	APS2
107		PIAȚA AGHIRES	S teren = 526,26 mp Ac = 344 mp Ad = 1475 mp Au = 1187 mp	Strada	Aghires	1B	2	Str.Aghires- limita trotuarului-partea de SUD; Imobil str.Aghires, nr.1- limita gardului imobilului-partea de EST; Imobil str.Bach, nr.16- partea de NORD; Aloc din spatele blocului nr.7 din str.P.I. Conikovschi- partea de VEST.	1979	Teren: 1.512.988	Proces Verbal nr. 14322/09.03.2006 . cf. H.C.L.S2 111/17.10.2006 predat S.C. VALAHORUM S.R.L. prin contract parteneriat public privat A.C. nr. 1490/80A/15.11.2007 1475A/24.02.2009 232/11A/29.05.2013 581/37A/16.05.2014 PV nr.30035/30.06.2014	H.C.L.S.2 P.S.2	133/2005	C.L.S.2		66205		15311 la PI/1,	APS2
108	1.5.2.	PIAȚA DIMITRIE POMPEIU	S teren = 1354,27 mp Sc = 501,36 mp	Bulevard	Dimitrie Pompeiu	7 G	2	SUD se invecineaza cu artera de circulatie b-DUL Dimitrie Pompeiu Vest se invecineaza cu domeniul public al municipitatii NORD se invecineaza cu SC REAL HABITATION S.R.L. EST se invecineaza cu domeniul public al municipitatii	2010	Teren: 3.915.700	Proces verbal 2132/19.03.2010 cu A.D.P.S.2 H.C.L.9/2010 Contract de concesiune nr.2411/23.08.2010 intre A.P.S.2 si SC Nexus Prod SRL A.C. nr.680/110P/27.07.2010 PV. Nr.76767/8.11.2010	H.C.L.S2 P.S.2	9/2010	C.L.S2		96543		1887/0 la PI/1,	APS2
109		PIAȚA CERNĂUȚI 29A	S teren = 1244 mp Ac = 401,85 mp Ad = 803,70 mp Au = 645,00 mp Ad = 1392,55 mp Au = 1156,00 mp	Strada	Cernăuți	29A	2	Nord - proprietate particulară, Est - imobil str. Cernăuți nr. 29B, Sud - strada Cernăuți, Vest - aloc acces auto și pietonal	2011	Teren: 2.126.206	Proces Verbal predare-primire nr.59630/07.09.2011, Contract concesiune nr.982/12.06.2012 Contract reziliat cu Senintă Civila nr.2240/28.02.2017 de Judcatoria Sect.2 Bucuresti dosar nr.35535/300/2016 A.C. nr.538/79C/4.10.2012; 118/15C/1.04.2013	H.C.L.S2	76/29.07.2011	C.L.S2		218560 la PI/1		218560	APS2

VIZAT
spre neschimbare,
SECRETAR,

INVENTARUL
bunurilor care apartin domeniului public al Municipiului Bucuresti la 31.10.2018

Nr. Crt.	Cod clasific	Denumirea bunului	Elemente de identificare descriptive					Anul dobândirii, după caz, al dării în folosință	Valoare inventar - ron -	Denumire act proprietate sau alte acte doveditoare	Situatia juridica			Observații	Număr carte funciară	Încheiere de intabulare	Nr. cadastral	Unitatea	
			Elemente de identificare descriptive	Adresa							Vecini	Tip act	nr./data						emitent
				Tip arteră	Denumire artera	Nr. Poștal	Sect												
0	1	2	3	4	5	6	7	8	9	10	11	12	13	14	15	16	17	18	19
110		PIAȚA COLENTINA 6A	S teren = 657 mp Sc = 444,90 mp Sd = 705,15 mp Sc = 444,90 mp Sd = 717,45 mp Su = 682,00 mp	Șoseaua	Colentina	6A	2	Nord - str. Calimachi, Est - imobil str. Cermăuți, Sud - SC Kaufland România SCS, Vest - SC Bucur Obor SA	2011	Teren: 1.451.781	Proces Verbal predare-primire nr.59631/07.09.2011, Contract concesiunerc.981/12.06.2012, Contract reziliat cu Sentinta civila nr.3605/28.03.2017 de Judecătoria Sectorului 2 București, dosar nr.35536/300/2016 A.C. nr.539/80C/4.10.2012; 826/87C/13.11.2013	H.C.L.S2 P.S.2	77/29.07.2011	C.L.S2		107456		19724 la PU1	APS2
111		PIAȚA MAICA DOMNULUI	S teren = 800mp; Sc = 720 mp	Șos.	Maica Domnului	61	2	în incinta Grădiniței nr.7 din str. Maica Domnului nr.61	2004	Teren: 1.850.972	Contract asociere nr.249/14.01.2005 cu S.C. SORIN și MARINA IMOB S.R.L. Și Act Adțional nr.2 la contract - denumire societatea DOMINO ROMINVEST S.R.L. A.C. nr.630/74M/6.08.2002 PV nr.38617/7.07.2004 A.C. nr.893/99M/7.10.2003	H.C.L.S.2 P.S.2	37/07.04.2004	C.L.S.2					APS2
112	1.6.4.	CLADIRE ADMINISTRATIVA (CONSTRUCTIE ZID, 4 CAMERE, UNHOL) SERA PANTELIMON	CONSTRUCTIE ZIDARIE, SUPRAFATA 135,58 MP	SOSEA	BIRUINTEI	23-25	ILFOV		11/27/1969	79,310.40	TRANSFER DECIZIA 892/1969, NUMAR INVENTAR 1003								ADPS2
113	1.6.4.	CLADIRE ADMINISTRATIVA (PERETI PORTANTI) SERA PANTELIMON	CONSTRUCTIE CARAMIDA S=30,05mp	SOSEA	BIRUINTEI	23-25	ILFOV		11/27/1969	35,467.72	TRANSFER DE LA ADMIN. PARCURILOR, NUMAR INVENTAR 1004								ADPS2
114	1.5.3.	DEPENDINTA PENTRU SERA (MAGAZIE) SERA PANTELIMON	CONSTRUCTIE CARAMIDA S=36mp	SOSEA	BIRUINTEI	23-25	ILFOV		1/1/1977	15,512.00	NUMAR INVENTAR 1016								ADPS2
115	1.5.12.	MAGAZIE METALICA PENTRU UNELTE SERA PANTELIMON	CONSTRUCTIE METALICA S=15,95mp	SOSEA	BIRUINTEI	23-25	ILFOV		7/2/1984	3,798.12	NOTA CONTABILA, NUMAR INVENTAR 1021								ADPS2
116	1.5.12.	MAGAZIE METALICA SERA PANTELIMON	CONSTRUCTIE METALICA S= 8 mp	SOSEA	BIRUINTEI	23-25	ILFOV		7/2/1984	2,209.68	NOTA CONTABILA, NUMAR INVENTAR 1022								ADPS2

VIZAT
spre neschimbare,
SECRETAR,

INVENTARUL
bunurilor care aparțin domeniului public al Municipiului București la 31.10.2018

Nr. Crt.	Cod clasific	Denumirea bunului	Elemente de identificare descriptive					Anul dobândirii, după caz, al dării în folosință	Valoare inventar - ron -	Denumire act proprietate sau alte acte doveditoare	Situația juridică			Observații	Număr carte funciară	Încheiere de intabulare	Nr. cadastral	Unitatea	
			Elemente de identificare descriptive	Adresa							Vecini	Tip act	nr./data						emitent
				Tip arteră	Denumire artera	Nr. Poștal	Sect												
0	1	2	3	4	5	6	7	8	9	10	11	12	13	14	15	16	17	18	19
117	1.2.10.1.	RASADNITE OLANDEZE DIN ZID, ACOPERIS STICLA SERA PANTELIMON	CONSTRUCȚIE MATERIALE DIVERSE	SOSEA	BIRUINTEI	23-25	ILFO V		12/31/1969	328.177.43	TRANSFER DE LA ADMINISTRATIA PARCURILOR, NUMAR INVENTAR 1033								ADPS2
118	1.8.12.	CONSTRUCȚIE, ACCESORII SI INSTALATII SERA PANTELIMON	CONSTRUCȚIE CARAMIDA + BETON S=12mp	SOSEA	BIRUINTEI	23-25	ILFO V		12/31/1969	7.433.80	TRANSFER DE LA ADMINISTRATIA PARCURILOR, NUMAR INVENTAR 1036								ADPS2
119	1.2.10.1.	CLADIRE SERA DIN ZID COMPUSA DIN 2 CAMERE SERA PANTELIMON	CONSTRUCȚIE MATERIALE DIVERSE S=900,40mp	SOSEA	BIRUINTEI	23-25	ILFO V		12/31/1969	627.462.32	TRANSFER DE LA ADMINISTRATIA PARCURILOR, NUMAR INVENTAR 1040								ADPS2
120	1.2.10.1.	SERA PENTRU FLORI - SERA PANTELIMON	CONSTRUCȚIE MATERIALE DIVERSE	SOSEA	BIRUINTEI	23-25	ILFO V		3/31/1980	757.661.43	CONSTRUCȚIE DIN MATERIALE RECUPERATE, NUMAR INVENTAR 1051								ADPS2
121	1.5.5.	CONSTRUCȚIE FRIGORIFICA SERA PANTELIMON	CONSTRUCȚIE BETON	SOSEA	BIRUINTEI	23-25	ILFO V		7/2/1984	50.592.00	NOTA CONTABILA, NUMAR INVENTAR 1062								ADPS2
122	1.2.10.1.	CONSTRUCȚIE CIUPERCARIE CU RAFTURI METALICE - SERA PANTELIMON	CONSTRUCȚIE MATERIALE DIVERSE	SOSEA	BIRUINTEI	23-25	ILFO V		7/2/1984	598.267.76	NOTA CONTABILA, NUMAR INVENTAR 1066								ADPS2
123	1.2.10.1.	RASADNITE OLANDEZE, POSTAMENT DIN BETON - SERA PANTELIMON	CONSTRUCȚIE MATERIALE DIVERSE	SOSEA	BIRUINTEI	23-25	ILFO V		7/1/1986	5.271.79	NOTA CONTABILA, NUMAR INVENTAR 1075								ADPS2
124	1.6.4.	CLADIRE ADMINISTRATIVA PERETI PORTANTI CARAMIDA - PACHE PROTOPOPESCU SUPRAFATA 121,40mp	CONSTRUCȚIE CARAMIDA S=121,40mp	BULEVARD	PACHE PROTOPOPESCU (PARC TOLBUHIN)	115	2		12/31/1969	179.363.52	TRANSFER DE LA ADMIN. PARCURILOR, NUMAR INVENTAR 1005								ADPS2
125	1.6.4.	CLADIRE ADMINISTRATIVA, CONSTRUCȚIE CARAMIDA, 2 CAMERE, 2 HOLURI SI WC	CONSTRUCȚIE CARAMIDA S=93,18mp	BULEVARD	PACHE PROTOPOPESCU (PARC TOLBUHIN)	115	2		1/24/1975	118.770.92	TRANSFER DE LA BIBLIOTECA MIHAIL SADOVEANU, NUMAR INVENTAR 1012								ADPS2

VIZAT
spre neschimbare,
SECRETAR,

INVENTARUL
bunurilor care apartin domeniului public al Municipiului Bucuresti la 31.10.2018

Nr. Crt.	Cod clasific	Denumirea bunului	Elemente de identificare descriptive					Anul dobândirii, după caz, al dării în folosință	Valoare inventar - ron -	Denumire act proprietate sau alte acte doveditoare	Situția juridică			Observații	Număr carte funciארă	Înceiere de intabulare	Nr. cadastral	Unitatea	
			Elemente de identificare descriptive	Adresa			Vecini				Tip act	nr./data	emitent						
				Tip arteră	Denumire artera	Nr. Poștal													Sect
0	1	2	3	4	5	6	7	8	9	10	11	12	13	14	15	16	17	18	19
126		TEREN ZONA PARC TOLBUHIN	5538 mp	spatiu verde, aloci, etc.	PACHE PROTOPOPE SCU (PARC TOLBUHIN)		2		8/23/2001	610,337.22	H.C.G.M.B. 160/23.08.2001, numar cadastral 232442, 5538mp, numar inventar ADP 2 - 12010					232442	24656 30.05.2014	232442 10.06.2014	ADPS2
127	1.6.4.	CLADIRE ADMINISTRATIVA , 3 CAMERE, HOL	CONSTRUCTIE CARAMIDA S=152 mp	PARC	MORARILOR	350	2		8/6/1971	154,248.56	TRANSFER DE LA ADMIN. PARCURILOR, NUMAR INVENTAR 1006								ADPS2
128		TEREN PARCUL MORARILOR	109632 mp	spatiu verde, aloci, etc.			2		8/23/2001	12,082,428.67	H.C.G.M.B. 160/23.08.2001, numar cadastral 233272, 109632mp, numar inventar ADP 2 - 12457					233272	52053 04.11.2014	233272 28.11.2014	ADPS2
129	1.6.4.	CLADIRE ADMINISTRATIVA CARAMIDA, 6 CAMERE	CONSTRUCTIE CARAMIDA S=138,32mp	PARC	NATIONAL		2		8/6/1971	140,366.76	TRANSFER DE LA ADMIN. PARCURILOR, NUMAR INVENTAR 1007								ADPS2
130	1.6.1.1.	GRUP SANITAR PARCUL NATIONAL	CONSTRUCTIE BETON	PARC	NATIONAL (LANGA CASA DE CULTURA)		2		9/30/1991	1,559.09	TRANSFER DE LA I.C.A.B., CGMB 1021/1991, NUMAR INVENTAR 1089								ADPS2
131		TEREN PARC NATIONAL	99655 mp	spatiu verde, aloci, etc.			2		8/23/2001	10,982,977.55	H.C.G.M.B. 160/23.08.2001, numar cadastral 18573, 99655mp, numar inventar ADP 2 - 11927					95658 216201	124807 42580	18573 09.03.2010 216201 11.08.2015	ADPS2
132	1.6.4.	CLADIRE ADMINISTRATIVA CARAMIDA, 5 Camere Tunari	CONSTRUCTIE CARAMIDA S c = 92,40 mp	STRAD A	TUNARI	46	2		7/31/1974	41,673.92	TRANSFER DE LA I.S.B., NUMAR INVENTAR 1008								ADPS2
133	1.5.12.	ATELIER DOTARI BARACA METAL TABLA ONDULATA	CONSTRUCTIE METAL TABLA ONDULATA (S= 181MP) C7						9/2/1980		TRANSFER DE LA I.S.B., NUMAR INVENTAR 1009					96515 216601	240969/ 27.05.2010 57586/ 11.09.2018	18823 09.06.2010 216601 11.08.2018	ADPS2
134	1.6.4.	CLADIRE ADMINISTRATIVA, SCHELET BETON , ZID CARAMIDA SEDIU ADMINISTRATIA DOMENIULUI PUBLIC SECTOR 2	CONSTRUCTIE CARAMIDA (parc + etaj, S =564 MP) C1						9/2/1980		TRANSFER DE LA SC COMBUSTIBILUL, NUMAR INVENTAR 1017					96515 216601	240969/ 27.05.2010 57586/ 11.09.2018	18823 09.06.2010 216601 11.08.2018	ADPS2
135	1.6.4.	SOPRON (PAVILION ATELIER HALA MECANIZARE) ATELIER VULCANIZARE	CONSTRUCTIE METALICA (S = 47 MP) C6						12/31/1983		TRANSFER DE LA I.N.C.E.R.C., NUMAR INVENTAR 1019					96515 216601	240969/ 27.05.2010 57586/ 11.09.2018	18823 09.06.2010 216601 11.08.2018	ADPS2

VIZAT
spre neschimbare,
SECRETAR,

INVENTARUL
bunurilor care apartin domeniului public al Municipiului Bucuresti la 31.10.2018

Nr. Crt.	Cod clasific	Denumirea bunului	Elemente de identificare descriptive					Anul dobândirii, după caz, al dării în folosință	Valoare inventar - ron -	Denumire act proprietate sau alte acte doveditoare	Situția juridică			Observații	Număr carte funciארă	Încheiere de intabulare	Nr. cadastral	Unitatea	
			Elemente de identificare descriptive	Adresa							Vecini	Tip act	nr./data						emitent
				Tip arteră	Denumire artera	Nr. Poștal	Sect												
0	1	2	3	4	5	6	7	8	9	10	11	12	13	14	15	16	17	18	19
136	1.6.4.	DEPOZIT ULEIURI	CONSTRUCTIE METALICA (S = 71 MP) C4	SOSEA	ELECTRONICII	38-44	2		12/31/1983	3,744.321.85	TRANSFER DE LA I.N.C.E.R.C., NUMAR INVENTAR 1031					96515 216601	240969/ 27.05.2010 57586/ 11.09.2018	18823 09.06.2010 216601 11.08.2018	ADPS2
137	1.1.1.1.	CLADIRE PENTRU DEPOZITARE (HALA MECANIZARE SOSEAU A ELECTRONICII NUMARUL 44)	CONSTRUCTIE METALICA (S = 789 MP) C3						12/31/1983		TRANSFER DE LA I.N.C.E.R.C., NUMAR INVENTAR 1020					96515 216601	240969/ 27.05.2010 57586/ 11.09.2018	18823 09.06.2010 216601 11.08.2018	ADPS2
138	1.6.8.	MAGAZIE PARCARI	CONSTRUCTIE MATERIALE DIVERSE (S=22 MP) C5						12/31/1983		TRANSFER DE LA I.N.C.E.R.C., NUMAR INVENTAR 10655					96515 216601	240969/ 27.05.2010 57586/ 11.09.2018	18823 09.06.2010 216601 11.08.2018	ADPS2
139	1.6.8.	ATELIER FOCHISTI	CONSTRUCTIE MATERIALE DIVERSE (S=20 MP) C8						12/31/1983		TRANSFER DE LA I.N.C.E.R.C., NUMAR INVENTAR 10656					96515 216601	240969/ 27.05.2010 57586/ 11.09.2018	18823 09.06.2010 216601 11.08.2018	ADPS2
140	1.1.1.1.	CONSTRUCTIE - AMENAJARE VESTIARE SEDIU ADP 2	CONSTRUCTIE MATERIALE DIVERSE (S=225 MP) C2						12/28/2005		INVESTITIE ADP 2, NUMAR INVENTAR 1162					96515 216601	240969/ 27.05.2010 57586/ 11.09.2018	18823 09.06.2010 216601 11.08.2018	ADPS2
141	1.6.2.	TEREN SEDIU ADP 2	INTRAVILAN (S = 7.491 MP)						12/31/1983		TRANSFER DE LA I.N.C.E.R.C., HCL S2 nr 121/21.09.2009					96515 216601	240969/ 27.05.2010 57586/ 11.09.2018	18823 09.06.2010 216601 11.08.2018	ADPS2
142	1.6.4.	CLADIRE ADMINISTRATIVA SERA VOLUNTARI	CONSTRUCTIE CARAMIDA	SOSEA	AFUMATI	7	ILFO V		1/1/1977	104.358.40	TRANSFER DE LA ADMINISTRATIA PARCURILO R, NUMAR INVENTAR 1014								ADPS2
143	1.5.3.	CLADIRE CU CARACTER PRODUCTIV, PERETI CARAMIDA SERA VOLUNTARI	CONSTRUCTIE CARAMIDA	SOSEA	AFUMATI	7	ILFO V		2/24/1983	156.578.52	CONSTRUCTIE DIN MATERIALE RECUPERATE, NUMAR INVENTAR 1018								ADPS2
144	1.2.10.1.	SERA PENTRU FLORI, SUPRAFATA 380 ml SERA VOLUNTARI	CONSTRUCTIE MATERIALE DIVERSE	SOSEA	AFUMATI	7	ILFO V		12/31/1976	362.109.10	NOTA CONTABILA, NUMAR INVENTAR 1043								ADPS2
145	1.2.10.1.	SERA PENTRU FLORI, FUNDATIE BETON, CONSTRUCTIE METALICA PE SCHELET METALIC CU ACOPERIS STICLA - SERA VOLUNTARI	CONSTRUCTIE MATERIALE DIVERSE	SOSEA	AFUMATI	7	ILFO V		12/10/1977	281.881.50	NOTA CONTABILA, NUMAR INVENTAR 1046								ADPS2

VIZAT
spre neschimbare,
SECRETAR,

INVENTARUL
bunurilor care apartin domeniului public al Municipiului Bucuresti la 31.10.2018

Nr. Crt.	Cod clasific	Denumirea bunului	Elemente de identificare descriptive					Anul dobândirii, după caz, al dării în folosință	Valoare inventar - ron -	Denumire act proprietate sau alte acte doveditoare	Situția juridică			Observații	Număr carte funciארă	Încheiere de intabulare	Nr. cadastral	Unitatea	
			Elemente de identificare descriptive	Adresa							Vecini	Tip act	nr./data						emitent
				Tip arteră	Denumire artera	Nr. Poștal	Sect												
0	1	2	3	4	5	6	7	8	9	10	11	12	13	14	15	16	17	18	19
146	1.2.10.1.	RASADNITE FUNDATIE BETON, ACOPERIS STICLA CU INCALZIRE TERMICA SERA VOLUNTARI	CONSTRUCTIE MATERIALE DIVERSE	SOSEA	AFUMATI	7	ILFO V		2/24/1983	7.128.40	CONSTRUCTIE DIN MATERIALE RECUPERATE, NUMAR INVENTAR 1058								ADPS2
147	1.2.10.1.	RASADNITE FUNDATIE BETON, ACOPERIS STICLA CU INCALZIRE TERMICA SERA VOLUNTARI	CONSTRUCTIE MATERIALE DIVERSE	SOSEA	AFUMATI	7	ILFO V		2/24/1983	7.128.40	CONSTRUCTIE DIN MATERIALE RECUPERATE, NUMAR INVENTAR 1059								ADPS2
148	1.2.10.1.	RASADNITE FUNDATIE BETON, ACOPERIS STICLA CU INCALZIRE TERMICA SERA VOLUNTARI	CONSTRUCTIE MATERIALE DIVERSE	SOSEA	AFUMATI	7	ILFO V		2/24/1983	7.128.39	CONSTRUCTIE DIN MATERIALE RECUPERATE, NUMAR INVENTAR 1060								ADPS2
149	1.6.5.	CONSTRUCTIE CENTRALA TERMICA SERA VOLUNTARI	CONSTRUCTIE CARAMIDA	SOSEA	AFUMATI	7	ILFO V		12/31/1983	308.892.68	NOTA CONTABILA, NUMAR INVENTAR 1063								ADPS2
150	1.5.12.	CLADIRE DEPOZITARE SERA VOLUNTARI	CONSTRUCTIE CARAMIDA	SOSEA	AFUMATI	7	ILFO V		12/14/2002	388.696.60	INVESTITIE ADP 2, NUMAR INVENTAR 1137								ADPS2
151	1.6.4.	CLADIRE ADMINISTRATIVA STRADA ANDRONACHE NUMARUL 16B	CONSTRUCTIE CARAMIDA S=108,88mp	STRADA	ANDRONACHE	16	2		5/15/2002	119.450.44	DECIZIA 1286/11.09.1976, NUMAR INVENTAR 1122								ADPS2
152	1.6.4.	CLADIRE ADMINISTRATIVA, CONSTRUCTIE	CONSTRUCTIE CARAMIDA S=73,20mp	STRADA	TAMAIOAREI X RICINULUI	8	2		12/30/1977	51.172.32	NOTA CONTABILA, NUMAR INVENTAR 1015								ADPS2
153	1.6.1.1.	GRUP SANITAR CIRCUL DE STAT	CONSTRUCTIE BETON	PARC	CIRCULULUI II (PARC TONOLA)		2		9/30/1991	14.341.20	TRANSFER DE LA I.C.A.B., CGMB 1021/1991, NUMAR INVENTAR 1078								ADPS2
154	1.6.1.1.	GRUP SANITAR PIATA GALATI	CONSTRUCTIE BETON	PIATA	PIATA GALATI (GEMENII) STRADA VASILE LASCAR (PASTILA)		2		9/30/1991	11.938.92	TRANSFER DE LA I.C.A.B., CGMB 1021/1991, NUMAR INVENTAR 1079								ADPS2
155	1.6.1.1.	GRUP SANITAR PIATA MARIA ROSETTI	CONSTRUCTIE BETON	STRADA	STRADA MARIA ROSETTI x STRADA VASILE LASCAR		2		9/30/1991	53.092.63	TRANSFER DE LA I.C.A.B., CGMB 1021/1991, NUMAR INVENTAR 1080								ADPS2

VIZAT
spre neschimbare,
SECRETAR,

INVENTARUL
bunurilor care aparțin domeniului public al Municipiului București la 31.10.2018

Nr. Crt.	Cod clasific	Denumirea bunului	Elemente de identificare descriptive					Anul dobândirii, după caz, al dării în folosință	Valoare inventar - ron -	Denumire act proprietate sau alte acte doveditoare	Situația juridică			Observații	Număr carte funciară	Încheiere de intabulare	Nr. cadastral	Unitatea	
			Elemente de identificare descriptive	Adresa							Vecini	Tip act	nr./data						emitent
				Tip arteră	Denumire artera	Nr. Postal	Sect												
0	1	2	3	4	5	6	7	8	9	10	11	12	13	14	15	16	17	18	19
156	1.6.1.1.	GRUP SANITAR TUNARI	CONSTRUCTIE BETON	STRADA	STRADA TUNARI x STRADA MIHAI EMINESCU		2		9/30/1991	14.271.76	TRANSFER DE LA I.C.A.B., CGMB 1021/1991, NUMAR INVENTAR 1081								ADPS2
157	1.6.1.1.	GRUP SANITAR MAIOR CORAVU	CONSTRUCTIE BETON	STRADA	STRADA MAIOR CORAVU x SOSDEAUA MIHAI BRAVU		2		9/30/1991	21.367.29	TRANSFER DE LA I.C.A.B., CGMB 1021/1991, NUMAR INVENTAR 1082, NUMAR CADASTRAL 232969					232969	39743	232969 23.09.2014	ADPS2
158	1.6.1.1.	GRUP SANITAR BULEVARDUL BASARABIA (MUNCII)	CONSTRUCTIE BETON	BULEVARD	BASARABIA (DIHAM) LANGA BLOC G10A		2		9/30/1991	64.508.70	TRANSFER DE LA I.C.A.B., CGMB 1021/1991, NUMAR INVENTAR 1083								ADPS2
159	1.6.1.1.	GRUP SANITAR TRAIAN	CONSTRUCTIE BETON	BULEVARD	PACHE PROTOPOPE SCU (PASTILA)		2		9/30/1991	101.233.10	TRANSFER DE LA I.C.A.B., CGMB 1021/1991, NUMAR INVENTAR 1084								ADPS2
160	1.6.1.1.	GRUP SANITAR PANTELIMON	CONSTRUCTIE BETON	SOSEA	PANTELIMON (CAP TRAMVAI 14)		2		9/30/1991	82.709.83	TRANSFER DE LA I.C.A.B., CGMB 1021/1991, NUMAR INVENTAR 1085								ADPS2
161	1.8.13.	GRUP SANITAR OBOR	CONSTRUCTIE BETON	SOSEA	MIHAI BRAVU (INCINTA PARC OBOR)	3	2		12/28/2004	328.775.93	INVESTITIE ADP 2, NUMAR INVENTAR 1159, NUMAR CADASTRAL 232950					232950	46766	232950 13.10.2014	ADPS2
162	1.5.8.	CONSTRUCTIE SPECIALA PENTRU INDUSTRIA ALIMENTARA - GHETARIE	CONSTRUCTIE CARAMIDA	PARC	NATIONAL		2		12/5/2006	190.622.72	HCL SECTOR 2 116/2006, NUMAR INVENTAR 1471								ADPS2
163		TEREN STRADA DRUMUL VADU MOTILOR NUMARUL 23-31 SECTOR 2 (SUPRAFATA 1.495 mp)	1495mp	STRADA	VADU MOTILOR	23-31	2		4/17/2012	2.808.679.36	ACHIZITIE ADP 2, CONTRACT DE VANZARE - CUMPARARE INCHEIERE 1180/29.03.2012 (numar cadastral 209797, numar incheiere 11194/03.04.2012), NUMAR INVENTAR 10545				ACHIZITIE	58977	11194	209797 13.04.2012	ADPS2

INVENTARUL
bunurilor care apartin domeniului public al Municipiului Bucuresti la 31.10.2018

Nr. Crt.	Cod clasific	Denumirea bunului	Elemente de identificare descriptive					Anul dobândirii, după caz, al dării în folosință	Valoare inventar - ron -	Denumire act proprietate sau alte acte doveditoare	Situția juridică			Observații	Număr carte funciară	Încheiere de intabulare	Nr. cadastral	Unitatea	
			Elemente de identificare descriptive	Adresa			Vecini				Tip act	nr./data	emitent						
				Tip arteră	Denumire artera	Nr. Postal													Sect
0	1	2	3	4	5	6	7	8	9	10	11	12	13	14	15	16	17	18	19
164		TEREN INTRAREA DEALUL GRUIULUI NUMARUL 2 SECTOR 2 (SUPRAFATA 151,37mp)	151,37mp	INTRAREA	DEALUL GRUTULUI	2	2		4/17/2012	199,653.64	ACHIZITIE ADP 2, CONTRACT DE VANZARE - CUMPARARE INCHEIERE 1179/29.03.2012 (numar cadastral 209301,numar inchoiero 14109/26.04.2012) , NUMAR INVENTAR 10546				ACHIZITIE	57632	14109	209301 03.05.2012	ADPS2
165		TEREN STRADA BAI DE ARAMA NUMARUL 1 - SUPRAFATA 987,32 mp (DONATIE)	987,32mp	STRADA	BAIA DE ARAMA	1	2		6/29/2012	2,079.230.76	HCL SECTOR 2 119/2011, HCLS 2 NR. 20/31.03.2011, CONTRACT DONATIE 1013/27.05.2011, NUMAR INVENTAR 10560 NR. CAD. 16410/2/3 SUPRAF. 987,32 mp, CARTEA FUNCIARA NUMARUL 89698, INCHEIERE NUMARUL 276689/03.06.2011				DONATIE				ADPS2
166		TEREN STRADA BAI DE ARAMA NUMARUL 1 - SUPRAFATA 268,69 mp (DONATIE)	268,69mp	STRADA	BAIA DE ARAMA	1	2		6/29/2012	565,843.00	HCL SECTOR 2 119/2011, HCLS 2 NR. 20/31.03.2011, CONTRACT DONATIE 1013/27.05.2011, NUMAR CADASTRAL 16410/2/4 CARTEA FUNCIARA NR. 89699, INCHEIERE NUMARUL 276698/03.06.2011, NUMAR INVENTAR 10561				DONATIE				ADPS2
167		TEREN STRADA BAI DE ARAMA NUMARUL 1 - SUPRAFATA 6.563,99 mp (DONATIE)	6.563,99mp	STRADA	BAIA DE ARAMA	1	2		6/29/2012	13,823,351,36	HCL SECTOR 2 119/2011, CONTRACT DONATIE 667/11.05.2012, NUMAR INVENTAR 10562				DONATIE				ADPS2
168		TEREN STRADA CERNAUTI NUMARUL 27C - SUPRAFATA 17 mp (DONATIE)	17mp	STRADA	CERNAUTI	27C	2		6/29/2012	35,801.28	HCL SECTOR 2 119/2011, CONTRACT DONATIE 666/11.05.2012, NUMAR CADASTRAL 216883 fost 10714/2, CARTEA FUNCIARA NUMAR 21883 fosta 98623 , NUMAR INVENTAR 10563				DONATIE	216883	16456	216883 29.05.2012	ADPS2

VIZAT
spre neschimbare,
SECRETAR,

INVENTARUL
bunurilor care apartin domeniului public al Municipiului Bucuresti la 31.10.2018

Nr. Crt.	Cod clasific	Denumirea bunului	Elemente de identificare descriptive					Anul dobândirii, după caz, al dării în folosință	Valoare inventar - ron -	Denumire act proprietate sau alte acte doveditoare	Situația juridică			Observații	Număr carte funciארă	Încheiere de intabulare	Nr. cadastral	Unitatea	
			Elemente de identificare descriptive	Adresa							Vecini	Tip act	nr./data						emitent
				Tip arteră	Denumire artera	Nr. Poștal	Sect												
0	1	2	3	4	5	6	7	8	9	10	11	12	13	14	15	16	17	18	19
169		TEREN STRADA CRISTESCU MARIAN NUMARUL 1 A (FOSTA STRADA PRELUCA NUMARUL 25) - 450mp	450mp	STRADA	CRISTESCU MARIAN (FOSTA PRELUCA)	1A	2		10/31/2012	593.540,88	ACHIZITIE ADP 2, CONTRACT DE VANZARE - CUMPARARE INCHIEIERE DE AUTENTIFICARE NUMARUL 4639/15.10.2012, NUMAR INVENTAR 10579				ACHIZITIE				ADPS2
170		TEREN STRADA CREMENITA NUMARUL 7 - 1161mp NUMARUL CADASTRAL 3847 CARTE FUNCIARA 9589	1.161 mp	STRADA	CREMENITA	7	2		12/28/2012	1.557.071,72	ACHIZITIE ADP 2, NUMAR INVENTAR 10654 NUMAR CADASTRAL 204475, CONTRACT DE VANZARE - CUMPARARE INCHIEIERE DE AUTENTIFICARE NUMARUL 5527/27.12.2012				ACHIZITIE				ADPS2
171		TEREN - PARC PASARARI SUPRAFATA 8.487 mp (STRADA ZIDURI MOSI NUMARUL 4)	8.487mp	PARC	PASARARI (STRADA ZIDURI MOSI NUMARUL)	4	2		8/31/2015	10.674.986,00	HCL SECTOR 2 62/23.07.2015, PRELUAT DE LA ADMINISTRATIA PIETELOR SECTOR 2, NUMAR INVENTAR 10894				TRANSFER				ADPS2
172		TEREN - BULEVARDUL PIERRE DE COUBERTIN SUPRAFATA 855 mp	855mp	BULEVARD	PIERRE DE COUBERTIN		2		8/31/2015	1.091.100,00	HCL SECTOR 2 62/23.07.2015, PRELUAT DE LA ADMINISTRATIA PIETELOR SECTOR 2, NUMAR INVENTAR 10895				TRANSFER				ADPS2
173		TEREN STRADA POPA NICOLAE NUMARUL 12 A - SUPRAFATA 868,64 mp	868,64mp	STRADA	POPA NICOLAE	12A	2		10/1/2015	1.087.998,00	HCL SECTOR 2 23/31.03.2015, PRELUAT DE LA ADMINISTRATIA PIETELOR SECTOR 2, NUMAR INVENTAR 10899				TRANSFER				ADPS2
174		TEREN STRADA ZIDURI MOSI NUMARUL 4 SUPRAFATA 436mp	436mp	STRADA	ZIDURI MOSI	4	2		12/30/2015	41.225,00	HCL SECTOR 2 36/2010, PRELUAT DE LA ADMINISTRATIA PIETELOR SECTOR 2, NUMAR INVENTAR 10934				TRANSFER				ADPS2
175		TEREN STRADA SILISTEA NUMARUL 7	220,92 mp	PARC	SILISTEA	7	2		07.07.2008	291.388,34	ACHIZITIE ADP 2, CONTRACT DE VANZARE - CUMPARARE INCHIEIERE 2369/13.06.2008 (numar cadastral 206402, numar incheiere 14229/27.04.2012), NUMAR INVENTAR 1957					36853	14299 27.04.2012	206402	ADPS2

VIZAT
spre neschimbare,
SECRETAR,

INVENTARUL
bunurilor care apartin domeniului public al Municipiului Bucuresti la 31.10.2018

Nr. Crt.	Cod clasific	Denumirea bunului	Elemente de identificare descriptive					Anul dobândirii, după caz, al dării în folosință	Valoare inventar - ron -	Denumire act proprietate sau alte acte doveditoare	Situația juridică			Observații	Număr carte funciארă	Încheiere de intabulare	Nr. cadastral	Unitatea	
			Elemente de identificare descriptive	Adresa							Vecini	Tip act	nr./data						emitent
				Tip arteră	Denumire artera	Nr. Poștal	Sect												
0	1	2	3	4	5	6	7	8	9	10	11	12	13	14	15	16	17	18	19
176		TEREN STRADA ANCUȚA BANEASA	1043mp	strada			2		5/29/2008	98.803.39	H.C.G.M.B. 235/20.10.2005; 254/29.05.2008; 43/28.02.2011 si Dispoziție Primar sector 2 1126/22.05.2009, numar cadastral 230808, 1043 mp, numar inventar ADP 2 - 11085					230808	37940	230808 19.08.2013	ADPS2
177		TEREN STRADA AGHIRES	1292mp	strada			2		5/29/2008	122.391.16	H.C.G.M.B. 235/20.10.2005; 254/29.05.2008; 43/28.02.2011 si Dispoziție Primar sector 2 1126/22.05.2009, numar cadastral 230813, 1292 mp, numar inventar ADP 2 - 11086					230813	37941	230813 10.09.2013	ADPS2
178		TEREN STRADA BISERICA FLOREASCA	1135mp	strada			2		5/29/2008	107.518.55	H.C.G.M.B. 235/20.10.2005; 254/29.05.2008; 43/28.02.2011 si Dispoziție Primar sector 2 1126/22.05.2009, numar cadastral 231023, 1135 mp, numar inventar ADP 2 - 11087					231023	37942	231023 16.09.2013	ADPS2
179		TEREN STRADA FREDERIC CHOPIN	5754mp	strada			2		5/29/2008	545.076.42	H.C.G.M.B. 235/20.10.2005; 254/29.05.2008; 43/28.02.2011 si Dispoziție Primar sector 2 1126/22.05.2009, numar cadastral 230829, 230811, 230963, 5754 mp, numar inventar ADP 2 - 11088					230829 230811 230963	37943 37944 41472	230829 16.08.2013 230811 19.08.2013 230963 12.09.2013	ADPS2
180		TEREN STRADA GEORGES BIZET	3047mp	strada			2		5/29/2008	288.642.31	H.C.G.M.B. 235/20.10.2005; 254/29.05.2008; 43/28.02.2011 si Dispoziție Primar sector 2 1126/22.05.2009, numar cadastral 230819, 230842, 3047 mp, numar inventar ADP 2 - 11089					230819 230842	37945 37946	230819 16.08.2013 230842 22.08.2013	ADPS2



INVENTARUL
bunurilor care apartin domeniului public al Municipiului Bucuresti la 31.10.2018

Nr. Crt.	Cod clasific	Denumirea bunului	Elemente de identificare descriptive					Vecini	Anul dobândirii, după caz, al dării în folosință	Valoare inventar - ron -	Denumire act proprietate sau alte acte doveditoare	Situția juridică			Observații	Număr carte funciară	Încheiere de intabulare	Nr. cadastral	Unitatea
			Elemente de identificare descriptive	Adresa			Tip act					nr./data	emitent						
				Tip arteră	Denumire artera	Nr. Postal								Sect					
0	1	2	3	4	5	6	7	8	9	10	11	12	13	14	15	16	17	18	19
181		TEREN STRADA GHITA PADUREANU	1176mp	strada			2		5/29/2008	111.402.48	H.C.G.M.B. 235/20.10.2005; 254/29.05.2008; 43/28.02.2011 si Dispozitie Primar sector 2 1126/22.05.2009, numar cadastral 230803, 1176 mp, numar inventar ADP 2 - 11090					230803	37948	230803 16.08.2013	ADPS2
182		TEREN STRADA GIUSEPPE GARIBALDI	9738mp	strada			2		5/29/2008	922.480.74	H.C.G.M.B. 235/20.10.2005; 254/29.05.2008; 43/28.02.2011 si Dispozitie Primar sector 2 1126/22.05.2009, numar cadastral 230971, 230958, 230810, 9738 mp, numar inventar ADP 2 - 11091					230810 230971 230958	37949 41467 41470	230810 19.08.2013 230971 06.09.2013 230958 10.09.2013	ADPS2
183		TEREN STRADA GRADISTEA FLORESTILOR	1286mp	strada			2		5/29/2008	121.822.78	H.C.G.M.B. 235/20.10.2005; 254/29.05.2008; 43/28.02.2011 si Dispozitie Primar sector 2 1126/22.05.2009, numar cadastral 231231, 1286 mp, numar inventar ADP 2 - 11092					231231	52328	231231 13.11.2013	ADPS2
184		TEREN STRADA IONITA VORNICUL	862mp	strada			2		5/29/2008	79.278.14	H.C.G.M.B. 235/20.10.2005; 254/29.05.2008; 43/28.02.2011 si Dispozitie Primar sector 2 1126/22.05.2009, numar cadastral 231230, 862 mp, numar inventar ADP 2 - 11093					231230	52329	231230 12.11.2013	ADPS2
185		TEREN STRADA JOHANN SEBASTIAN BACH	4216mp	strada			2		5/29/2008	399.381.68	H.C.G.M.B. 235/20.10.2005; 254/29.05.2008; 43/28.02.2011 si Dispozitie Primar sector 2 1126/22.05.2009, numar cadastral 231067, 230975, 4216 mp, numar inventar ADP 2 - 11094					231067	44198	231067 27.09.2013	ADPS2
186		TEREN STRADA JOHANN STRAUSS	1079mp	strada			2		5/29/2008	102.213.67	H.C.G.M.B. 235/20.10.2005; 254/29.05.2008; 43/28.02.2011 si Dispozitie Primar sector 2 1126/22.05.2009, numar cadastral 230816, 1079 mp, numar inventar ADP 2 - 11095					230813	37953	230816 16.08.2013	ADPS2

VIZAT
spre neschimbare,
SECRETAR,


INVENTARUL
bunurilor care apartin domeniului public al Municipiului Bucuresti la 31.10.2018

Nr. Crt.	Cod clasific	Denumirea bunului	Elemente de identificare descriptive					Anul dobândirii, după caz, al dării în folosință	Valoare inventar - ron -	Denumire act proprietate sau alte acte doveditoare	Situția juridică			Observații	Număr carte funciară	Încheiere de intabulare	Nr. cadastral	Unitatea	
			Elemente de identificare descriptive	Adresa							Vecini	Tip act	nr./data						emitent
				Tip arteră	Denumire artera	Nr. Poștal	Sect												
0	1	2	3	4	5	6	7	8	9	10	11	12	13	14	15	16	17	18	19
187		TEREN STRADA MANOLACHE VORNICUL	876mp	strada			2		5/29/2008	82.983.48	H.C.G.M.B. 235/20.10.2005; 254/29.05.2008; 43/28.02.2011 si Dispozitie Primar sector 2 1126/22.05.2009, numar cadastral 230805, 876 mp. numar inventar ADP 2 - 11096					230805	37954	230805 19.08.2013	ADPS2
188		TEREN STRADA POSTELNICUL STROE	1280mp	strada			2		5/29/2008	121.254.40	H.C.G.M.B. 235/20.10.2005; 254/29.05.2008; 43/28.02.2011 si Dispozitie Primar sector 2 1126/22.05.2009, numar cadastral 230809, 1280 mp. numar inventar ADP 2 - 11097					230809	37955	230809 16.08.2013	ADPS2
189		TEREN STRADA RADU CAPTARIU	1201mp	strada			2		5/29/2008	113.770.73	H.C.G.M.B. 235/20.10.2005; 254/29.05.2008; 43/28.02.2011 si Dispozitie Primar sector 2 1126/22.05.2009, numar cadastral 230814, 1201 mp. numar inventar ADP 2 - 11098					230814	37956	230814 19.08.2013	ADPS2
190		TEREN STRADA SERGENT CONSTANTIN SOMOIU	985mp	strada			2		5/29/2008	93.309.05	H.C.G.M.B. 235/20.10.2005; 254/29.05.2008; 43/28.02.2011 si Dispozitie Primar sector 2 1126/22.05.2009, numar cadastral 230806, 985 mp. numar inventar ADP 2 - 11099					230806	37959	230806 16.08.2013	ADPS2
191		TEREN STRADA SERGENT MAJOR TEODOR BUZOIU	1172mp	strada			2		5/29/2008	111.023.56	H.C.G.M.B. 235/20.10.2005; 254/29.05.2008; 43/28.02.2011 si Dispozitie Primar sector 2 1126/22.05.2009, numar cadastral 230820, 1172 mp. numar inventar ADP 2 - 11100					230820	37962	230820 19.08.2013	ADPS2
192		TEREN STRADA SERGENT MATEI DUMITRU	1123mp	strada			2		5/29/2008	106.381.79	H.C.G.M.B. 235/20.10.2005; 254/29.05.2008; 43/28.02.2011 si Dispozitie Primar sector 2 1126/22.05.2009, numar cadastral 230815, 1123 mp. numar inventar ADP 2 - 11101					230815	37963	230815 19.08.2013	ADPS2

VIZAT
spre neschimbare,
SECRETAR,

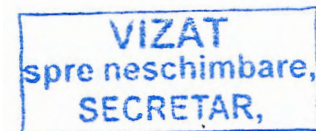
INVENTARUL
bunurilor care apartin domeniului public al Municipiului Bucuresti la 31.10.2018

Nr. Crt.	Cod clasife	Denumirea bunului	Elemente de identificare descriptive					Vecini	Anul dobândirii , după caz, al dării în folosință	Valoare inventar - ron -	Denumire act proprietate sau alte acte doveditoare	Situția juridica			Observații	Număr carte funciară	Încheiere de intabulare	Nr. cadastral	Unitatea
			Elemente de identificare descriptive	Adresa								Tip act	nr./data	emitent					
				Tip arteră	Denumire artera	Nr. Poștal	Sect												
0	1	2	3	4	5	6	7	8	9	10	11	12	13	14	15	16	17	18	19
193		TEREN STRADA WOLFGANG AMADEUS MOZART	3442mp	strada			2		5/29/2008	326,060.66	H.C.G.M.B. 235/20.10.2005; 254/29.05.2008; 43/28.02.2011 si Dispozitie Primar sector 2 1126/22.05.2009, numar cadastral 230804, 230807, 3442 mp, numar inventar ADP 2 - 11102					230804 230807	37964 37966	230804 19.08.2013 230807 16.08.2013	ADPS2
194		TEREN INTRAREA CHEFALULUI	2102mp	strada			2		5/29/2008	193,320.94	H.C.G.M.B. 235/20.10.2005; 254/29.05.2008; 43/28.02.2011 si Dispozitie Primar sector 2 1126/22.05.2009, numar cadastral 230830, 2102 mp, numar inventar ADP 2 - 11103					230830	37967	230830 19.08.2018	ADPS2
195		TEREN STRADA AMIDONULUI	1389mp	strada			2		5/29/2008	131,579.97	H.C.G.M.B. 235/20.10.2005; 254/29.05.2008; 43/28.02.2011 si Dispozitie Primar sector 2 1126/22.05.2009, numar cadastral 230882, 1389 mp, numar inventar ADP 2 - 11104					230882	39415	230882 28.08.2013	ADPS2
196		TEREN STRADA CAP. AV. GHEORGHEVICI	1376mp	strada			2		5/29/2008	130,348.48	H.C.G.M.B. 235/20.10.2005; 254/29.05.2008; 43/28.02.2011 si Dispozitie Primar sector 2 1126/22.05.2009, numar cadastral 230890, 1376 mp, numar inventar ADP 2 - 11105					230890	39416	230890 27.08.2013	ADPS2
197		TEREN STRADA CAROTENI	4167mp	strada			2		5/29/2008	394,739.91	H.C.G.M.B. 235/20.10.2005; 254/29.05.2008; 43/28.02.2011 si Dispozitie Primar sector 2 1126/22.05.2009, numar cadastral 230863, 4167 mp, numar inventar ADP 2 - 11106					230863	39417	230863 26.08.2013	ADPS2
198		TEREN STRADA DAMBOVICIOARA	1517mp	strada			2		5/29/2008	137,455.37	H.C.G.M.B. 235/20.10.2005; 254/29.05.2008; 43/28.02.2011 si Dispozitie Primar sector 2 1126/22.05.2009, numar cadastral 231027, 1517 mp, numar inventar ADP 2 - 11107					231027	39418	231027 13.09.2013	ADPS2



INVENTARUL
bunurilor care apartin domeniului public al Municipiului Bucuresti la 31.10.2018

Nr. Crt.	Cod clasific	Denumirea bunului	Elemente de identificare descriptive					Anul dobândirii, după caz, al dării în folosință	Valoare inventar - ron -	Denumire act proprietate sau alte acte doveditoare	Situția juridică			Observații	Număr carte funciari	Încheiere de intabulare	Nr. cadastral	Unitatea	
			Elemente de identificare descriptive	Adresa							Vecini	Tip act	nr./data						emitent
				Tip arteră	Denumire artera	Nr. Poștal	Sect												
0	1	2	3	4	5	6	7	8	9	10	11	12	13	14	15	16	17	18	19
199		TEREN STRADA GHEORGHE TITEICA	7804mp	strada			2		5/29/2008	739,272.92	H.C.G.M.B. 235/20.10.2005; 254/29.05.2008; 43/28.02.2011 si Dispozitie Primar sector 2 1126/22.05.2009, numar cadastral 231070, 7804 mp, numar inventar ADP 2 - 11108					231070	44199	231070 27.09.2013	ADPS2
200		TEREN STRADA GLODENI	2070mp	strada			2		5/29/2008	196,091.10	H.C.G.M.B. 235/20.10.2005; 254/29.05.2008; 43/28.02.2011 si Dispozitie Primar sector 2 1126/22.05.2009, numar cadastral 230883, 2070 mp, numar inventar ADP 2 - 11109					230883	39419	230883 28.08.2013	ADPS2
201		TEREN INTRAREA GLUCOZEI	1761mp	strada			2		5/29/2008	154,915.17	H.C.G.M.B. 235/20.10.2005; 254/29.05.2008; 43/28.02.2011 si Dispozitie Primar sector 2 1126/22.05.2009, numar cadastral 230885, 1761 mp, numar inventar ADP 2 - 11110					230885	39420	230885 27.08.2013	ADPS2
202		TEREN INTRAREA LACATUSULUI	319mp	strada			2		5/29/2008	28,904.59	H.C.G.M.B. 235/20.10.2005; 254/29.05.2008; 43/28.02.2011 si Dispozitie Primar sector 2 1126/22.05.2009, numar cadastral 230876, 319 mp, numar inventar ADP 2 - 11111					230876	39422	230876 28.08.2013	ADPS2
203		TEREN INTRAREA TACIUNELUI	860mp	strada			2		5/29/2008	75,654.20	H.C.G.M.B. 235/20.10.2005; 254/29.05.2008; 43/28.02.2011 si Dispozitie Primar sector 2 1126/22.05.2009, numar cadastral 230866, 860 mp, numar inventar ADP 2 - 11112					230866	39421	230866 26.08.2013	ADPS2
204		TEREN INTRAREA TRITENI	1082mp	strada			2		5/29/2008	98,040.02	H.C.G.M.B. 235/20.10.2005; 254/29.05.2008; 43/28.02.2011 si Dispozitie Primar sector 2 1126/22.05.2009, numar cadastral 230886, 1082 mp, numar inventar ADP 2 - 11113					230886	39423	230886 28.08.2013	ADPS2



INVENTARUL
bunurilor care apartin domeniului public al Municipiului Bucuresti la 31.10.2018

Nr. Crt.	Cod clasific	Denumirea bunului	Elemente de identificare descriptive					Vecini	Anul dobândirii, după caz, al dării în folosință	Valoare inventar - ron -	Denumire act proprietate sau alte acte doveditoare	Situția juridică			Observații	Număr carte funciara	Încheiere de intabulare	Nr. cadastral	Unitatea
			Elemente de identificare descriptive	Adresa								Tip act	nr./data	emitent					
				Tip arteră	Denumire artera	Nr. Poștal	Sect												
0	1	2	3	4	5	6	7	8	9	10	11	12	13	14	15	16	17	18	19
205		TEREN STRADA MAJORULUI	1376mp	strada					5/29/2008	124.679.36	H.C.G.M.B. 235/20.10.2005; 254/29.05.2008; 43/28.02.2011 si Dispozitie Primar sector 2 1126/22.05.2009, numar cadastral 230892, 1376 mp, numar inventar ADP 2 - 11114					230892	39424	230892 27.08.2013	ADPS2
206		TEREN STRADA OLTETULUI	1620mp	strada					5/29/2008	146.788.20	H.C.G.M.B. 235/20.10.2005; 254/29.05.2008; 43/28.02.2011 si Dispozitie Primar sector 2 1126/22.05.2009, numar cadastral 230888, 1620 mp, numar inventar ADP 2 - 11115					230888	39426	230888 27.08.2013	ADPS2
207		TEREN STRADA PEPELEA	425mp	strada					5/29/2008	38.509.25	H.C.G.M.B. 235/20.10.2005; 254/29.05.2008; 43/28.02.2011 si Dispozitie Primar sector 2 1126/22.05.2009, numar cadastral 230872, 425 mp, numar inventar ADP 2 - 11116					230872	39427	230872 28.08.2013	ADPS2
208		TEREN STRADA SANMEDRU	1393mp	strada					5/29/2008	126.219.73	H.C.G.M.B. 235/20.10.2005; 254/29.05.2008; 43/28.02.2011 si Dispozitie Primar sector 2 1126/22.05.2009, numar cadastral 230865, 1393 mp, numar inventar ADP 2 - 11117					230865	39428	230865 29.08.2013	ADPS2
209		TEREN STRADA VRANCIOAIA	991mp	strada					5/29/2008	89.794.51	H.C.G.M.B. 235/20.10.2005; 254/29.05.2008; 43/28.02.2011 si Dispozitie Primar sector 2 1126/22.05.2009, numar cadastral 230871, 991 mp, numar inventar ADP 2 - 11118					230871	39429	230871 26.08.2013	ADPS2
210		TEREN STRADA GHEORGHE MATAC	1940mp	strada					5/29/2008	175.783.40	H.C.G.M.B. 235/20.10.2005; 254/29.05.2008; 43/28.02.2011 si Dispozitie Primar sector 2 1126/22.05.2009, numar cadastral 231036, 1940 mp, numar inventar ADP 2 - 11119					231036	39430	231036 16.09.2013	ADPS2



INVENTARUL
bunurilor care apartin domeniului public al Municipiului Bucuresti la 31.10.2018

Nr. Crt.	Cod clasific	Denumirea bunului	Elemente de identificare descriptive					Anul dobândirii, după caz, al dării în folosință	Valoare inventar - ron -	Denumire act proprietate sau alte acte doveditoare	Situția juridică			Observații	Număr carte funciară	Încheiere de intabulare	Nr. cadastral	Unitatea	
			Elemente de identificare descriptive	Adresa							Vecini	Tip act	nr./data						emitent
				Tip arteră	Denumire artera	Nr. Poștal	Sect												
0	1	2	3	4	5	6	7	8	9	10	11	12	13	14	15	16	17	18	19
211		TEREN STRADA FIBREI	2325,42mp	strada			2		5/29/2008	210,706.31	H.C.G.M.B. 235/20.10.2005; 254/29.05.2008; 43/28.02.2011 si Dispozitie Primar sector 2 1126/22.05.2009, numar cadastral 230864, 2325,42 mp, numar inventar ADP 2 - 11120					230864	39431	230864 28.08.2013	ADPS2
212		TEREN STRADA TURNU EIFFEL	4760mp	strada			2		5/29/2008	431,303.60	H.C.G.M.B. 235/20.10.2005; 254/29.05.2008; 43/28.02.2011 si Dispozitie Primar sector 2 1126/22.05.2009, numar cadastral 230875, 4760 mp, numar inventar ADP 2 - 11121					230875	39432	230875 29.08.2013	ADPS2
213		TEREN STRADA KEPLER IOHANES	4820mp	strada			2		5/29/2008	436,740.20	H.C.G.M.B. 235/20.10.2005; 254/29.05.2008; 43/28.02.2011 si Dispozitie Primar sector 2 1126/22.05.2009, numar cadastral 230884, 4820 mp, numar inventar ADP 2 - 11122					230884	39434	230884 27.08.2013	ADPS2
214		TEREN STRADA PASTORULUI	4394mp	strada			2		5/29/2008	398,140.34	H.C.G.M.B. 235/20.10.2005; 254/29.05.2008; 43/28.02.2011 si Dispozitie Primar sector 2 1126/22.05.2009, numar cadastral 231115, 4394 mp, numar inventar ADP 2 - 11123					231115	39436	231115 10.10.2013	ADPS2
215		TEREN STRADA LUIGI GALVANI	5358mp	strada			2		5/29/2008	485,488.38	H.C.G.M.B. 235/20.10.2005; 254/29.05.2008; 43/28.02.2011 si Dispozitie Primar sector 2 1126/22.05.2009, numar cadastral 230873, 5358 mp, numar inventar ADP 2 - 11124					230873	39438	230873 26.08.2013	ADPS2
216		TEREN STRADA OPANEZ	5034mp	strada			2		5/29/2008	456,130.74	H.C.G.M.B. 235/20.10.2005; 254/29.05.2008; 43/28.02.2011 si Dispozitie Primar sector 2 1126/22.05.2009, numar cadastral 230997, 5034 mp, numar inventar ADP 2 - 11125					230997	41444	230997 11.09.2013	ADPS2

VIZAT
spre neschimbare,
SECRETAR,


INVENTARUL
bunurilor care apartin domeniului public al Municipiului Bucuresti la 31.10.2018

Nr. Crt.	Cod clasice	Denumirea bunului	Elemente de identificare descriptive					Vecini	Anul dobândirii, după caz, al dării în folosință	Valoare inventar - ron -	Denumire act proprietate sau alte acte doveditoare	Situția juridica			Observații	Număr carte funciară	Încheiere de intahulare	Nr. cadastral	Unitatea
			Elemente de identificare descriptive	Adresa			Tip act					nr./data	emitent						
				Tip arteră	Denumire artera	Nr. Poștal								Sect					
0	1	2	3	4	5	6	7	8	9	10	11	12	13	14	15	16	17	18	19
217		TEREN STRADA ZAMBILELOR	3899mp	strada			2		5/29/2008	353.288.39	H.C.G.M.B. 235/20.10.2005; 254/29.05.2008; 43/28.02.2011 si Dispozitie Primar sector 2 1126/22.05.2009, numar cadastral 231006, 3899 mp, numar inventar ADP 2 - 11126					231006	41445	231006 13.09.2013	ADPS2
218		TEREN STRADA AROMEI	4358mp	strada			2		5/29/2008	394.878.38	H.C.G.M.B. 235/20.10.2005; 254/29.05.2008; 43/28.02.2011 si Dispozitie Primar sector 2 1126/22.05.2009, numar cadastral 230962, 4358 mp, numar inventar ADP 2 - 11127					230962	41446	230962 06.09.2013	ADPS2
219		TEREN STRADA VIDIN	5828mp	strada			2		5/29/2008	528.075.08	H.C.G.M.B. 235/20.10.2005; 254/29.05.2008; 43/28.02.2011 si Dispozitie Primar sector 2 1126/22.05.2009, numar cadastral 230978, 5828 mp, numar inventar ADP 2 - 11128					230978	41447	230978 10.09.2013	ADPS2
220		TEREN STRADA GHEORGHE TITEICA	5776mp	strada			2		5/29/2008	547.160.48	H.C.G.M.B. 235/20.10.2005; 254/29.05.2008; 43/28.02.2011 si Dispozitie Primar sector 2 1126/22.05.2009, numar cadastral 231072, 5776 mp, numar inventar ADP 2 - 11129					231072	44200	231072 27.09.2013	ADPS2
221		TEREN STRADA GRIGORE MOISIL	10725mp	strada			2		5/29/2008	971.792.25	H.C.G.M.B. 235/20.10.2005; 254/29.05.2008; 43/28.02.2011 si Dispozitie Primar sector 2 1126/22.05.2009, numar cadastral 231068, 10725 mp, numar inventar ADP 2 - 11130					231068	44202	231068 30.09.2013	ADPS2
222		TEREN STRADA GHEORGHE SERBAN	4608mp	strada			2		5/29/2008	417.530.88	H.C.G.M.B. 235/20.10.2005; 254/29.05.2008; 43/28.02.2011 si Dispozitie Primar sector 2 1126/22.05.2009, numar cadastral 231126, 4608 mp, numar inventar ADP 2 - 11131					231126	44204	231126 16.10.2013	ADPS2

VIZAT
spre neschimbare,
SECRETAR,

INVENTARUL
bunurilor care apartin domeniului public al Municipiului Bucuresti la 31.10.2018

Nr. Crt.	Cod clasific	Denumirea bunului	Elemente de identificare descriptive					Vecini	Anul dobândirii, după caz, al dării în folosință	Valoare inventar - ron -	Denumire act proprietate sau alte acte doveditoare	Situția juridică			Observații	Număr carte funciară	Încheiere de intabulare	Nr. cadastral	Unitatea
			Elemente de identificare descriptive	Adresa								Tip act	nr./data	emitent					
				Tip arteră	Denumire artera	Nr. Poștal	Sect												
0	1	2	3	4	5	6	7	8	9	10	11	12	13	14	15	16	17	18	19
223		TEREN STRADA TUZLA	6688mp	strada			2		5/29/2008	605.999.68	H.C.G.M.B. 235/20.10.2005; 254/29.05.2008; 43/28.02.2011 si Dispozitie Primar sector 2 1126/22.05.2009, numar cadastral 230970, 6688 mp, numar inventar ADP 2 - 11132					230970	41449	230970 11.09.2013	ADPS2
224		TEREN STRADA POLOVRACI	1275mp	strada			2		5/29/2008	115.527.75	H.C.G.M.B. 235/20.10.2005; 254/29.05.2008; 43/28.02.2011 si Dispozitie Primar sector 2 1126/22.05.2009, numar cadastral 230956, 1275 mp, numar inventar ADP 2 - 11133					230956	41453	230956 10.09.2013	ADPS2
225		TEREN STRADA STAVILARULUI	1806mp	strada			2		5/29/2008	163.641.66	H.C.G.M.B. 235/20.10.2005; 254/29.05.2008; 43/28.02.2011 si Dispozitie Primar sector 2 1126/22.05.2009, numar cadastral 230961, 1806 mp, numar inventar ADP 2 - 11134					230961	41454	230961 06.09.2013	ADPS2
226		TEREN STRADA GIACOMO PUCCINI	3361mp	strada			2		5/29/2008	318.387.53	H.C.G.M.B. 235/20.10.2005; 254/29.05.2008; 43/28.02.2011 si Dispozitie Primar sector 2 1126/22.05.2009, numar cadastral 230974, 230998, 3361 mp, numar inventar ADP 2 - 11135					230974 230998	41456 41457	230974 12.09.2013 230998 13.09.2013	ADPS2
227		TEREN STRADA RAHMANINOV SERGHE	7314mp	strada			2		5/29/2008	692.855.22	H.C.G.M.B. 235/20.10.2005; 254/29.05.2008; 43/28.02.2011 si Dispozitie Primar sector 2 1126/22.05.2009, numar cadastral 230818, 231005, 230968, 7314 mp, numar inventar ADP 2 - 11136					230818 231005 230968	37957 41459 41461	230818 16.08.2013 231005 10.09.2013 230968 10.09.2013	ADPS2
228		TEREN STRADA JOHANN SEBASTIAN BACH	5187mp	strada			2		5/29/2008	491.364.51	H.C.G.M.B. 235/20.10.2005; 254/29.05.2008; 43/28.02.2011 si Dispozitie Primar sector 2 1126/22.05.2009, numar cadastral 230964, 230975, 5187 mp, numar inventar ADP 2 - 11137					230964 230975	41463 41466	230964 11.09.2013 230975 10.09.2013	ADPS2



INVENTARUL
bunurilor care apartin domeniului public al Municipiului Bucuresti la 31.10.2018

Nr. Crt.	Cod clasific	Denumirea bunului	Elemente de identificare descriptive					Vecini	Anul dobândirii, după caz, al dării în folosință	Valoare inventar - ron -	Denumire act proprietate sau alte acte doveditoare	Situția juridică			Observații	Număr carte funciară	Încheiere de intabulare	Nr. cadastral	Unitatea
			Elemente de identificare descriptive	Adresa								Tip act	nr./data	emitent					
				Tip arteră	Denumire artera	Nr. Postal	Sect												
0	1	2	3	4	5	6	7	8	9	10	11	12	13	14	15	16	17	18	19
229		TEREN STRADA GIUSEPPE VERDI	5408mp	strada			2		5/29/2008	512,299.84	H.C.G.M.B. 235/20.10.2005; 254/29.05.2008; 43/28.02.2011 si Dispozitie Primar sector 2 1126/22.05.2009, numar cadastral 231071, 5408 mp, numar inventar ADP 2 - 11138					231071	44197	231071 27.09.2013	ADPS2
230		TEREN STRADA FREDERIC CHOPIN	2491mp	strada			2		5/29/2008	235,972.43	H.C.G.M.B. 235/20.10.2005; 254/29.05.2008; 43/28.02.2011 si Dispozitie Primar sector 2 1126/22.05.2009, numar cadastral 230996, 2491 mp, numar inventar ADP 2 - 11139					230996	41476	230996 13.09.2013	ADPS2
231		TEREN STRADA WOLFGANG AMADEUS MOZART	4598mp	strada			2		5/29/2008	435,568.54	H.C.G.M.B. 235/20.10.2005; 254/29.05.2008; 43/28.02.2011 si Dispozitie Primar sector 2 1126/22.05.2009, numar cadastral 231004, 230981, 4598 mp, numar inventar ADP 2 - 11140					231004 230981	41478 41480	231004 10.09.2013 230981 10.09.2013	ADPS2
232		TEREN STRADA PINUL ALB	703mp	strada			2		5/29/2008	66,595.19	H.C.G.M.B. 235/20.10.2005; 254/29.05.2008; 43/28.02.2011 si Dispozitie Primar sector 2 1126/22.05.2009, numar cadastral 231007, 703 mp, numar inventar ADP 2 - 11141					231007	41481	231007 11.09.2013	ADPS2
233		TEREN STRADA DINU LIPATTI	690mp	strada			2		5/29/2008	65,363.70	H.C.G.M.B. 235/20.10.2005; 254/29.05.2008; 43/28.02.2011 si Dispozitie Primar sector 2 1126/22.05.2009, numar cadastral 231000, 690 mp, numar inventar ADP 2 - 11142					231000	41482	231000 13.09.2013	ADPS2
234		TEREN STRADA LUDWIG VAN BEETHOVEN	419mp	strada			2		5/29/2008	39,691.87	H.C.G.M.B. 235/20.10.2005; 254/29.05.2008; 43/28.02.2011 si Dispozitie Primar sector 2 1126/22.05.2009, numar cadastral 230967, 419 mp, numar inventar ADP 2 - 11143					230967	41483	230967 06.09.2013	ADPS2



INVENTARUL
bunurilor care apartin domeniului public al Municipiului Bucuresti la 31.10.2018

Nr. Crt.	Cod clasific	Denumirea bunului	Elemente de identificare descriptive					Vecini	Anul dobândirii, după caz, al dării în folosință	Valoare inventar - ron -	Denumire act proprietate sau alte acte doveditoare	Situația juridică			Observații	Număr carte funciară	Încheiere de intabulare	Nr. cadastral	Unitatea
			Elemente de identificare descriptive	Adresa								Tip act	nr./data	emitent					
				Tip arteră	Denumire artera	Nr. Poștal	Sect												
0	1	2	3	4	5	6	7	8	9	10	11	12	13	14	15	16	17	18	19
235		TEREN STRADA GIOACCHINO ROSSINI	3008mp	strada			2		5/29/2008	284,947.84	H.C.G.M.B. 235/20.10.2005; 254/29.05.2008; 43/28.02.2011 si Dispozitie Primar sector 2 1126/22.05.2009, numar cadastral 230966, 3008 mp, numar inventar ADP 2 - 11144					230966	41484	230966 10.09.2013	ADPS2
236		TEREN STRADA BELA BARTOK	683mp	strada			2		5/29/2008	64,700.59	H.C.G.M.B. 235/20.10.2005; 254/29.05.2008; 43/28.02.2011 si Dispozitie Primar sector 2 1126/22.05.2009, numar cadastral 231001, 683 mp, numar inventar ADP 2 - 11145					231001	41485	231001 11.09.2013	ADPS2
237		TEREN STRADA SOLDAT NEAGU FLOREA	747mp	strada			2		5/29/2008	70,763.31	H.C.G.M.B. 235/20.10.2005; 254/29.05.2008; 43/28.02.2011 si Dispozitie Primar sector 2 1126/22.05.2009, numar cadastral 230982, 747 mp, numar inventar ADP 2 - 11146					230982	41487	230982 10.09.2013	ADPS2
238		TEREN STRADA CAPITAN GHEORGHE BULUGEA	1003mp	strada			2		5/29/2008	95,014.19	H.C.G.M.B. 235/20.10.2005; 254/29.05.2008; 43/28.02.2011 si Dispozitie Primar sector 2 1126/22.05.2009, numar cadastral 230994, 1003 mp, numar inventar ADP 2 - 11147					230994	41489	230994 10.09.2013	ADPS2
239		TEREN STRADA GAETANO DONIZETTI	1055mp	strada			2		5/29/2008	99,940.15	H.C.G.M.B. 235/20.10.2005; 254/29.05.2008; 43/28.02.2011 si Dispozitie Primar sector 2 1126/22.05.2009, numar cadastral 230960, 1055 mp, numar inventar ADP 2 - 11148					230960	41490	230960 12.09.2013	ADPS2
240		TEREN STRADA URECHESCU	1036mp	strada			2		5/29/2008	98,140.28	H.C.G.M.B. 235/20.10.2005; 254/29.05.2008; 43/28.02.2011 si Dispozitie Primar sector 2 1126/22.05.2009, numar cadastral 230995, 1036 mp, numar inventar ADP 2 - 11149					230995	41491	230995 13.09.2013	ADPS2

VIZAT
spre neschimbare,
SECRETAR,

INVENTARUL
bunurilor care apartin domeniului public al Municipiului Bucuresti la 31.10.2018

Nr. Crt.	Cod clasific	Denumirea bunului	Elemente de identificare descriptive					Vecini	Anul dobândirii, după caz, al dării în folosință	Valoare inventar - ron -	Denumire act proprietate sau alte acte doveditoare	Situația juridică			Observații	Număr carte funciară	Încheiere de intabulare	Nr. cadastral	Unitatea
			Elemente de identificare descriptive	Adresa			Tip act					nr./data	emitent						
				Tip arteră	Denumire artera	Nr. Poștal								Sect					
0	1	2	3	4	5	6	7	8	9	10	11	12	13	14	15	16	17	18	19
241		TEREN STRADA DOBROTA	942mp	strada			2		5/29/2008	89,235.66	H.C.G.M.B. 235/20.10.2005; 254/29.05.2008; 43/28.02.2011 si Dispozitie Primar sector 2 1126/22.05.2009, numar cadastral 230992, 942 mp, numar inventar ADP 2 - 11150					230992	41492	230992 10.09.2013	ADPS2
242		TEREN STRADA BANCULESCU	1913mp	strada			2		5/29/2008	181,218.49	H.C.G.M.B. 235/20.10.2005; 254/29.05.2008; 43/28.02.2011 si Dispozitie Primar sector 2 1126/22.05.2009, numar cadastral 230977, 1913 mp, numar inventar ADP 2 - 11151					230977	41493	230977 10.09.2013	ADPS2
243		TEREN STRADA TURBINEI	2722mp	strada			2		5/29/2008	257,855.06	H.C.G.M.B. 235/20.10.2005; 254/29.05.2008; 43/28.02.2011 si Dispozitie Primar sector 2 1126/22.05.2009, numar cadastral 231114, 2722 mp, numar inventar ADP 2 - 11152					231114	41494	231114 11.10.2013	ADPS2
244		TEREN STRADA AVIATOR MUNTENESCU ION	316mp	strada			2		5/29/2008	29,934.68	H.C.G.M.B. 235/20.10.2005; 254/29.05.2008; 43/28.02.2011 si Dispozitie Primar sector 2 1126/22.05.2009, numar cadastral 230999, 316 mp, numar inventar ADP 2 - 11153					230999	41495	230999 13.09.2013	ADPS2
245		TEREN STRADA COMANDOR EUGEN BOTEZ	5478mp	strada			2		5/29/2008	518,930.94	H.C.G.M.B. 235/20.10.2005; 254/29.05.2008; 43/28.02.2011 si Dispozitie Primar sector 2 1126/22.05.2009, numar cadastral 230988, 5478 mp, numar inventar ADP 2 - 11154					230988	41496	230988 10.09.2013	ADPS2
246		TEREN STRADA SOLDAT MIHAILA RADU	1277mp	strada			2		5/29/2008	120,970.21	H.C.G.M.B. 235/20.10.2005; 254/29.05.2008; 43/28.02.2011 si Dispozitie Primar sector 2 1126/22.05.2009, numar cadastral 230969, 1277 mp, numar inventar ADP 2 - 11155					230969	41497	230969 10.09.2013	ADPS2



INVENTARUL
bunurilor care apartin domeniului public al Municipiului Bucuresti la 31.10.2018

Nr. Crt.	Cod clasific	Denumirea bunului	Elemente de identificare descriptive					Anul dobândirii, după caz, al dării în folosință	Valoare inventar - ron -	Denumire act proprietate sau alte acte doveditoare	Situația juridică			Observații	Număr carte funciară	Încheiere de intabulare	Nr. cadastral	Unitatea	
			Elemente de identificare descriptive	Adresa			Vecini				Tip act	nr./data	emitent						
				Tip arteră	Denumire artera	Nr. Poștal													Sect
0	1	2	3	4	5	6	7	8	9	10	11	12	13	14	15	16	17	18	19
247		TEREN STRADA BUESTRULUI	1607mp	strada			2		5/29/2008	152.231.11	H.C.G.M.B. 235/20.10.2005; 254/29.05.2008; 43/28.02.2011 si Dispozitie Primar sector 2 1126/22.05.2009, numar cadastral 230965, 1607 mp, numar inventar ADP 2 - 11156					230965	41498	230965 12.09.2013	ADPS2
248		TEREN STRADA DOAMNA OLTEA	4578mp	strada			2		5/29/2008	433.673.94	H.C.G.M.B. 235/20.10.2005; 254/29.05.2008; 43/28.02.2011 si Dispozitie Primar sector 2 1126/22.05.2009, numar cadastral 231125, 231066, 4578 mp, numar inventar ADP 2 - 11157					231125 231066	41499 44205	231125 31.10.2013 231066 27.09.2013	ADPS2
249		TEREN STRADA CRISTEA MATEESCU	2179mp	strada			2		5/29/2008	197.439.19	H.C.G.M.B. 235/20.10.2005; 254/29.05.2008; 43/28.02.2011 si Dispozitie Primar sector 2 1126/22.05.2009, numar cadastral 231269, 2179 mp, numar inventar ADP 2 - 11158					231269	59206	231269 24.12.2013	ADPS2
250		TEREN STRADA BREBU	1850mp	strada			2		5/29/2008	167.628.50	H.C.G.M.B. 235/20.10.2005; 254/29.05.2008; 43/28.02.2011 si Dispozitie Primar sector 2 1126/22.05.2009, numar cadastral 231288, 1850 mp, numar inventar ADP 2 - 11159					231288	54148	231288 26.11.2013	ADPS2
251		TEREN STRADA OTESANI	1214mp	strada			2		5/29/2008	110.000.54	H.C.G.M.B. 235/20.10.2005; 254/29.05.2008; 43/28.02.2011 si Dispozitie Primar sector 2 1126/22.05.2009, numar cadastral 231328, 1214 mp, numar inventar ADP 2 - 11160					231328	55693	231328 04.12.2013	ADPS2
252		TEREN STRADA ARH.PETRE ANTONESCU	2746mp	strada			2		5/29/2008	248.815.06	H.C.G.M.B. 235/20.10.2005; 254/29.05.2008; 43/28.02.2011 si Dispozitie Primar sector 2 1126/22.05.2009, numar cadastral 230746, 2746 mp, numar inventar ADP 2 - 11161					230746	24919	230746 26.08.2013	ADPS2



INVENTARUL
bunurilor care apartin domeniului public al Municipiului Bucuresti la 31.10.2018

Nr. Crt.	Cod clasific	Denumirea bunului	Elemente de identificare descriptive					Anul dobândirii, după caz, al dării în folosință	Valoare inventar - ron -	Denumire act proprietate sau alte acte doveditoare	Situția juridică			Observații	Număr carte funciară	Încheiere de intabulare	Nr. cadastral	Unitatea	
			Elemente de identificare descriptive	Adresa			Vecini				Tip act	nr./data	emitent						
				Tip arteră	Denumire artera	Nr. Poștal													Sect
0	1	2	3	4	5	6	7	8	9	10	11	12	13	14	15	16	17	18	19
253		TEREN STRADA OTESANI	1079mp	strada			2		5/29/2008	94,919.63	H.C.G.M.B. 235/20.10.2005; 254/29.05.2008; 43/28.02.2011 si Dispozitie Primar sector 2 1126/22.05.2009, numar cadastral 230764, 1079 mp, numar inventar ADP 2 - 11162					230764	34907	230764 20.08.2013	ADPS2
254		TEREN STRADA ION ALEXE	2253mp	strada			2		5/29/2008	204,144.33	H.C.G.M.B. 235/20.10.2005; 254/29.05.2008; 43/28.02.2011 si Dispozitie Primar sector 2 1126/22.05.2009, numar cadastral 231346, 2253 mp, numar inventar ADP 2 - 11163					231346	55677	231346 04.12.2013	ADPS2
255		TEREN STRADA VAPORUL LUI ASSAN	3445mp	strada			2		5/29/2008	312,151.45	H.C.G.M.B. 235/20.10.2005; 254/29.05.2008; 43/28.02.2011 si Dispozitie Primar sector 2 1126/22.05.2009, numar cadastral 231344, 3445 mp, numar inventar ADP 2 - 11164					231344	55705	231344 05.12.2013	ADPS2
256		TEREN STRADA IRIMICULUI	1704mp	strada			2		5/29/2008	154,399.44	H.C.G.M.B. 235/20.10.2005; 254/29.05.2008; 43/28.02.2011 si Dispozitie Primar sector 2 1126/22.05.2009, numar cadastral 231265, 1704 mp, numar inventar ADP 2 - 11165					231265	54174	231265 25.11.2013	ADPS2
257		TEREN STRADA BANITEI	1505mp	strada			2		5/29/2008	136,368.05	H.C.G.M.B. 235/20.10.2005; 254/29.05.2008; 43/28.02.2011 si Dispozitie Primar sector 2 1126/22.05.2009, numar cadastral 230756, 1505 mp, numar inventar ADP 2 - 11166					230756	34923	230756 26.08.2013	ADPS2
258		TEREN STRADA BRADESTI	873mp	strada			2		5/29/2008	79,102.53	H.C.G.M.B. 235/20.10.2005; 254/29.05.2008; 43/28.02.2011 si Dispozitie Primar sector 2 1126/22.05.2009, numar cadastral 231280, 873 mp, numar inventar ADP 2 - 11167					231280	54142	231280 27.11.2013	ADPS2

VIZAT
spre neschimbare,
SECRETAR,

INVENTARUL
bunurilor care apartin domeniului public al Municipiului Bucuresti la 31.10.2018

Nr. Crt.	Cod clasific	Denumirea bunului	Elemente de identificare descriptive					Vecini	Anul dobândirii, după caz, al dării în folosință	Valoare inventar - ron -	Denumire act proprietate sau alte acte doveditoare	Situția juridică			Observații	Număr carte funciară	Încheiere de intabulare	Nr. cadastral	Unitatea
			Elemente de identificare descriptive	Adresa								Tip act	nr./data	emitent					
				Tip arteră	Denumire artera	Nr. Postal	Sect												
0	1	2	3	4	5	6	7	8	9	10	11	12	13	14	15	16	17	18	19
259		TEREN STRADA SILOZULUI	807mp	strada			2		5/29/2008	73.122,27	H.C.G.M.B. 235/20.10.2005; 254/29.05.2008; 43/28.02.2011 si Dispozitie Primar sector 2 1126/22.05.2009, numar cadastral 231347, 807 mp. numar inventar ADP 2 - 11168					231347	55700	231347 05.12.2013	ADPS2
260		TEREN STRADA HALMEU	2162mp	strada			2		5/29/2008	195.898,82	H.C.G.M.B. 235/20.10.2005; 254/29.05.2008; 43/28.02.2011 si Dispozitie Primar sector 2 1126/22.05.2009, numar cadastral 231273, 2162 mp. numar inventar ADP 2 - 11169					231273	54171	231273 27.11.2013	ADPS2
261		TEREN STRADA GHERGHITEI	2298mp	strada			2		5/29/2008	202.155,06	H.C.G.M.B. 235/20.10.2005; 254/29.05.2008; 43/28.02.2011 si Dispozitie Primar sector 2 1126/22.05.2009, numar cadastral 230550, 2298 mp. numar inventar ADP 2 - 11170					230550	17763	230550 29.07.2013	ADPS2
262		TEREN STRADA FABRICA DE GHEATA	5525mp	strada			2		5/29/2008	523.383,25	H.C.G.M.B. 235/20.10.2005; 254/29.05.2008; 43/28.02.2011 si Dispozitie Primar sector 2 1126/22.05.2009, numar cadastral 231283, 5525 mp. numar inventar ADP 2 - 11171					231283	54159	231283 27.11.2013	ADPS2
263		TEREN STRADA SIPCA	3770mp	strada			2		5/29/2008	357.132,10	H.C.G.M.B. 235/20.10.2005; 254/29.05.2008; 43/28.02.2011 si Dispozitie Primar sector 2 1126/22.05.2009, numar cadastral 231345, 3770 mp. numar inventar ADP 2 - 11172					231345	55701	2313465 04.12.2013	ADPS2
264		TEREN STRADA RAUL COLENTINA	1870mp	strada			2		5/29/2008	177.145,10	H.C.G.M.B. 235/20.10.2005; 254/29.05.2008; 43/28.02.2011 si Dispozitie Primar sector 2 1126/22.05.2009, numar cadastral 231340, 1870 mp. numar inventar ADP 2 - 11173					231340	55697	231340 04.12.2013	ADPS2



INVENTARUL
bunurilor care apartin domeniului public al Municipiului Bucuresti la 31.10.2018

Nr. Crt.	Cod clasific	Denumirea bunului	Elemente de identificare descriptive					Vecini	Anul dobândirii, după caz, al dării în folosință	Valoare inventar - ron -	Denumire act proprietate sau alte acte doveditoare	Situția juridică			Observații	Număr carte funciară	Încheiere de intabulare	Nr. cadastral	Unitatea
			Elemente de identificare descriptive	Adresa								Tip act	nr./data	emitent					
				Tip arteră	Denumire artera	Nr. Postal	Sect												
0	1	2	3	4	5	6	7	8	9	10	11	12	13	14	15	16	17	18	19
265		TEREN STRADA AFIRMARII	464mp	strada			2		5/29/2008	42.674.08	H.C.G.M.B. 235/20.10.2005; 254/29.05.2008; 43/28.02.2011 si Dispozitie Primar sector 2 1126/22.05.2009, numar cadastral 230753, 464 mp, numar inventar ADP 2 - 11174					230753	34909	230753 26.08.2013	ADPS2
266		TEREN STRADA NICOLAE PARASCHIV	940mp	strada			2		5/29/2008	89.046.20	H.C.G.M.B. 235/20.10.2005; 254/29.05.2008; 43/28.02.2011 si Dispozitie Primar sector 2 1126/22.05.2009, numar cadastral 231360, 940 mp, numar inventar ADP 2 - 11175					231360	55684	231360 03.12.2013	ADPS2
267		TEREN STRADA NEAGOTA	2794mp	strada			2		5/29/2008	264.675.62	H.C.G.M.B. 235/20.10.2005; 254/29.05.2008; 43/28.02.2011 si Dispozitie Primar sector 2 1126/22.05.2009, numar cadastral 231355, 2794 mp, numar inventar ADP 2 - 11176					231355	55683	231355 04.12.2013	ADPS2
268		TEREN STRADA MAGURA VAI	2361mp	strada			2		5/29/2008	223.657.53	H.C.G.M.B. 235/20.10.2005; 254/29.05.2008; 43/28.02.2011 si Dispozitie Primar sector 2 1126/22.05.2009, numar cadastral 231354, 2361 mp, numar inventar ADP 2 - 11177					231354	55681	231354 05.12.2013	ADPS2
269		TEREN STRADA CAP.ISPIR PETRE	2362mp	strada			2		5/29/2008	223.752.26	H.C.G.M.B. 235/20.10.2005; 254/29.05.2008; 43/28.02.2011 si Dispozitie Primar sector 2 1126/22.05.2009, numar cadastral 231266, 2362 mp, numar inventar ADP 2 - 11178					231266	54149	231266 27.11.2013	ADPS2
270		TEREN STRADA FERESTREI	1364mp	strada			2		5/29/2008	129.211.72	H.C.G.M.B. 235/20.10.2005; 254/29.05.2008; 43/28.02.2011 si Dispozitie Primar sector 2 1126/22.05.2009, numar cadastral 231277, 1364 mp, numar inventar ADP 2 - 11179					231277	54162	231277 27.11.2013	ADPS2

VIZAT
spre neschimbare,
SECRETAR,

INVENTARUL
bunurilor care apartin domeniului public al Municipiului Bucuresti la 31.10.2018

Nr. Crt.	Cod clasific	Denumirea bunului	Elemente de identificare descriptive					Anul dobândirii, după caz, al dării în folosință	Valoare inventar - ron -	Denumire act proprietate sau alte acte doveditoare	Situția juridică			Observații	Număr carte funciארă	Încheiere de intabulare	Nr. cadastral	Unitatea	
			Elemente de identificare descriptive	Adresa							Vecini	Tip act	nr./data						emitent
				Tip arteră	Denumire artera	Nr. Poștal	Sect												
0	1	2	3	4	5	6	7	8	9	10	11	12	13	14	15	16	17	18	19
271		TEREN STRADA SAFIRULUI	286mp	strada			2		5/29/2008	26,303.42	H.C.G.M.B. 235/20.10.2005; 254/29.05.2008; 43/28.02.2011 si Dispoziție Primar sector 2 1126/22.05.2009, numar cadastral 230766, 286 mp, numar inventar ADP 2 - 11180					230766	34917	230766 20.08.2013	ADPS2
272		TEREN STRADA PAROȘENI	5113mp	strada			2		5/29/2008	484,354.49	H.C.G.M.B. 235/20.10.2005; 254/29.05.2008; 43/28.02.2011 si Dispoziție Primar sector 2 1126/22.05.2009, numar cadastral 231332, 231319, 5113 mp, numar inventar ADP 2 - 11181					231332; 231319	55695; 55694	231332 05.12.2013 231319 02.12.2013	ADPS2
273		TEREN INTRAREA MEMORIEI	120mp	intrarc			2		5/29/2008	11,036.40	H.C.G.M.B. 235/20.10.2005; 254/29.05.2008; 43/28.02.2011 si Dispoziție Primar sector 2 1126/22.05.2009, numar cadastral 230754, 120 mp, numar inventar ADP 2 - 11182					230754	34914	230754 20.08.2013	ADPS2
274		TEREN INTRAREA BEIU CONSTANTIN	237mp	intrarc			2		5/29/2008	21,796.89	H.C.G.M.B. 235/20.10.2005; 254/29.05.2008; 43/28.02.2011 si Dispoziție Primar sector 2 1126/22.05.2009, numar cadastral 230765, 237 mp, numar inventar ADP 2 - 11183					230765	34911	230765 20.08.2013	ADPS2
275		TEREN STRADA GIMALAU	3886mp	strada			2		5/29/2008	368,120.78	H.C.G.M.B. 235/20.10.2005; 254/29.05.2008; 43/28.02.2011 si Dispoziție Primar sector 2 1126/22.05.2009, numar cadastral 231278, 3886 mp, numar inventar ADP 2 - 11184					231278	54168	231278 26.11.2013	ADPS2
276		TEREN STRADA SOLD PASCALE ȘTEFAN	2375mp	strada			2		5/29/2008	224,983.75	H.C.G.M.B. 235/20.10.2005; 254/29.05.2008; 43/28.02.2011 si Dispoziție Primar sector 2 1126/22.05.2009, numar cadastral 231353, 2375 mp, numar inventar ADP 2 - 11185					231353	55703	231353 03.12.2013	ADPS2

VIZAT
spre neschimbare,
SECRETAR,

INVENTARUL
bunurilor care apartin domeniului public al Municipiului Bucuresti la 31.10.2018

Nr. Crt.	Cod clasice	Denumirea bunului	Elemente de identificare descriptive					Anul dobândirii, după caz, al dării în folosință	Valoare inventar - ron -	Denumire act proprietate sau alte acte doveditoare	Situția juridică			Observații	Număr carte funciară	Încheiere de intabulare	Nr. cadastral	Unitatea	
			Elemente de identificare descriptive	Adresa							Vecini	Tip act	nr./data						emitent
				Tip arteră	Denumire artera	Nr. Poștal	Sect												
0	1	2	3	4	5	6	7	8	9	10	11	12	13	14	15	16	17	18	19
277		TEREN STRADA LOPETTI	1147mp	strada			2		5/29/2008	108,655.31	H.C.G.M.B. 235/20.10.2005; 254/29.05.2008; 43/28.02.2011 si Dispozitie Primar sector 2 1126/22.05.2009, numar cadastral 231334, 1147 mp, numar inventar ADP 2 - 11186					231334	55678	231334 04.12.2013	ADPS2
278		TEREN STRADA STEAUA ROSIE	4045mp	strada			2		5/29/2008	383,182.85	H.C.G.M.B. 235/20.10.2005; 254/29.05.2008; 43/28.02.2011 si Dispozitie Primar sector 2 1126/22.05.2009, numar cadastral 231338, 4045 mp, numar inventar ADP 2 - 11187					231338	55704	231338 02.12.2013	ADPS2
279		TEREN STRADA BRANA	1845mp	strada			2		5/29/2008	174,776.85	H.C.G.M.B. 235/20.10.2005; 254/29.05.2008; 43/28.02.2011 si Dispozitie Primar sector 2 1126/22.05.2009, numar cadastral 231267, 1845 mp, numar inventar ADP 2 - 11188					231267	54144	231267 26.11.2013	ADPS2
280		TEREN STRADA OLANELOR	1340mp	strada			2		5/29/2008	126,938.20	H.C.G.M.B. 235/20.10.2005; 254/29.05.2008; 43/28.02.2011 si Dispozitie Primar sector 2 1126/22.05.2009, numar cadastral 231327, 1340 mp, numar inventar ADP 2 - 11189					231327	55687	231327 05.12.2013	ADPS2
281		TEREN STRADA NICOLAE PARAU	1356mp	strada			2		5/29/2008	128,453.88	H.C.G.M.B. 235/20.10.2005; 254/29.05.2008; 43/28.02.2011 si Dispozitie Primar sector 2 1126/22.05.2009, numar cadastral 231318, 1356 mp, numar inventar ADP 2 - 11190					231318	55686	231318 29.11.2013	ADPS2
282		TEREN STRADA SOLD.GHEORGHE ZAMFIR	1276mp	strada			2		5/29/2008	120,875.48	H.C.G.M.B. 235/20.10.2005; 254/29.05.2008; 43/28.02.2011 si Dispozitie Primar sector 2 1126/22.05.2009, numar cadastral 231329, 1276 mp, numar inventar ADP 2 - 11191					231329	55702	231329 04.12.2013	ADPS2

VIZAT
spre neschimbare,
SECRETAR,

INVENTARUL
bunurilor care apartin domeniului public al Municipiului Bucuresti la 31.10.2018

Nr. Crt.	Cod clasific	Denumirea bunului	Elemente de identificare descriptive					Anul dobândirii, după caz, al dării în folosință	Valoare inventar - ron -	Denumire act proprietate sau alte acte doveditoare	Situația juridică			Observații	Număr carte funciאר	Încheiere de intabulare	Nr. cadastral	Unitatea	
			Elemente de identificare descriptive	Adresa							Vecini	Tip act	nr./data						emitent
				Tip arteră	Denumire artera	Nr. Poștal	Sect												
0	1	2	3	4	5	6	7	8	9	10	11	12	13	14	15	16	17	18	19
283		TEREN STRADA FOLCLORULUI	1603mp	strada			2		5/29/2008	151,852.19	H.C.G.M.B. 235/20.10.2005; 254/29.05.2008; 43/28.02.2011 si Dispozitie Primar sector 2 1126/22.05.2009, numar cadastral 231289, 1603 mp, numar inventar ADP 2 - 11192					231289	54166	231289 25.11.2013	ADPS2
284		TEREN STRADA PALAMIDEI	721mp	strada			2		5/29/2008	68,300.33	H.C.G.M.B. 235/20.10.2005; 254/29.05.2008; 43/28.02.2011 si Dispozitie Primar sector 2 1126/22.05.2009, numar cadastral 230763, 721 mp, numar inventar ADP 2 - 11193					230763	34915	230763 16.08.2013	ADPS2
285		TEREN STRADA BEIU CONSTANTIN	6197mp	strada			2		5/29/2008	587,041.81	H.C.G.M.B. 235/20.10.2005; 254/29.05.2008; 43/28.02.2011 si Dispozitie Primar sector 2 1126/22.05.2009, numar cadastral 231317, 6197 mp, numar inventar ADP 2 - 11194					231317	55672	231317 02.12.2013	ADPS2
286		TEREN STRADA PIETRISULUI	1420mp	strada			2		5/29/2008	134,516.60	H.C.G.M.B. 235/20.10.2005; 254/29.05.2008; 43/28.02.2011 si Dispozitie Primar sector 2 1126/22.05.2009, numar cadastral 231350, 1420 mp, numar inventar ADP 2 - 11195					231350	55696	231350 04.12.2013	ADPS2
287		TEREN STRADA FERESTREI	494mp	strada			2		5/29/2008	46,796.62	H.C.G.M.B. 235/20.10.2005; 254/29.05.2008; 43/28.02.2011 si Dispozitie Primar sector 2 1126/22.05.2009, numar cadastral 231287, 494 mp, numar inventar ADP 2 - 11196					231287	54161	231287 26.11.2013	ADPS2
288		TEREN STRADA ARISTOTEL	433mp	strada			2		5/29/2008	41,018.09	H.C.G.M.B. 235/20.10.2005; 254/29.05.2008; 43/28.02.2011 si Dispozitie Primar sector 2 1126/22.05.2009, numar cadastral 230546, 433 mp, numar inventar ADP 2 - 11197					230546	17759	230546 29.07.2013	ADPS2

VIZAT
spre neschimbare,
SECRETAR,

INVENTARUL
bunurilor care apartin domeniului public al Municipiului Bucuresti la 31.10.2018

Nr. Crt.	Cod clasife	Denumirea bunului	Elemente de identificare descriptive					Vecini	Anul dobândirii, după caz, al dării în folosință	Valoare inventar - ron -	Denumire act proprietate sau alte acte doveditoare	Situția juridica			Observații	Număr carte funciară	Încheiere de intabulare	Nr. cadastral	Unitatea
			Elemente de identificare descriptive	Adresa								Tip act	nr./data	emitent					
				Tip arteră	Denumire artera	Nr. Poștal	Sect												
0	1	2	3	4	5	6	7	8	9	10	11	12	13	14	15	16	17	18	19
289		TEREN STRADA LINOTIPULUI	487mp	strada			2		5/29/2008	49,259.60	H.C.G.M.B. 235/20.10.2005; 254/29.05.2008; 43/28.02.2011 si Dispozitie Primar sector 2 1126/22.05.2009, numar cadastral 230547, 487 mp, numar inventar ADP 2 - 11201					230547	13290	230547 03.04.2014	ADPS2
290		TEREN STRADA DORIN PAVEL	1892mp	strada			2		5/29/2008	171,434.12	H.C.G.M.B. 235/20.10.2005; 254/29.05.2008; 43/28.02.2011 si Dispozitie Primar sector 2 1126/22.05.2009, numar cadastral 231291, 1892 mp, numar inventar ADP 2 - 11203					231291	54154	231291 27.11.2013	ADPS2
291		TEREN STRADA INGINERILOR TEI	2090mp	strada			2		5/29/2008	189,374.90	H.C.G.M.B. 235/20.10.2005; 254/29.05.2008; 43/28.02.2011 si Dispozitie Primar sector 2 1126/22.05.2009, numar cadastral 231281, 2090 mp, numar inventar ADP 2 - 11204					231281	54173	231281 26.11.2013	ADPS2
292		TEREN STRADA BERECHET	3197mp	strada			2		5/29/2008	289,680.17	H.C.G.M.B. 235/20.10.2005; 254/29.05.2008; 43/28.02.2011 si Dispozitie Primar sector 2 1126/22.05.2009, numar cadastral 231331; 231343, 3197 mp, numar inventar ADP 2 - 11205					231331; 231343	55673; 55674	231331 04.12.2013 231343 05.12.2013	ADPS2
293		TEREN STRADA CRISTEA MATESCU	4514mp	strada			2		5/29/2008	409,013.54	H.C.G.M.B. 235/20.10.2005; 254/29.05.2008; 43/28.02.2011 si Dispozitie Primar sector 2 1126/22.05.2009, numar cadastral 231275, 231282, 4514 mp, numar inventar ADP 2 - 11206					231282; 231275	6300; 54150	231282 20.02.2014 231275 26.11.2013	ADPS2
294		TEREN INTRAREA DEBARCADERULUI	558mp	intrarc			2		5/29/2008	49,087.26	H.C.G.M.B. 235/20.10.2005; 254/29.05.2008; 43/28.02.2011 si Dispozitie Primar sector 2 1126/22.05.2009, numar cadastral 230750, 558 mp, numar inventar ADP 2 - 11208					230750	34912	230750 16.08.2013	ADPS2



INVENTARUL
buurilor care apartin domeniului public al Municipiului Bucuresti la 31.10.2018

Nr. Crt.	Cod clasific	Denumirea bunului	Elemente de identificare descriptive					Anul dobândirii, după caz, al dării în folosință	Valoare inventar - ron -	Denumire act proprietate sau alte acte doveditoare	Situatia juridica			Observații	Număr carte funciară	Încheiere de intabulare	Nr. cadastral	Unitatea		
			Elemente de identificare descriptive	Adresa							Vecini	Tip act	nr./data						emitent	
				Tip arteră	Denumire artera	Nr. Postal	Sect													
0	1	2	3	4	5	6	7	8	9	10	11	12	13	14	15	16	17	18	19	
295		TEREN STRADA SFANTA TREIME	1236mp	strada			2		5/29/2008	111.993.96	H.C.G.M.B. 235/20.10.2005; 254/29.05.2008; 43/28.02.2011 si Dispozitie Primar sector 2 1126/22.05.2009, numar cadastral 231325, 1236 mp, numar inventar ADP 2 - 11209					231325	55699		231325 04.12.2013	ADPS2
296		TEREN STRADA ALEXANDRU CEL BUN	5913mp	strada			2		5/29/2008	535.776.93	H.C.G.M.B. 235/20.10.2005; 254/29.05.2008; 43/28.02.2011 si Dispozitie Primar sector 2 1126/22.05.2009, numar cadastral 231349, 232071, 5913 mp, numar inventar ADP 2 - 11210					232071; 231349;	8816; 55671		232071 06.03.2014 231349 04.12.2013	ADPS2
297		TEREN STRADA OTESANI	7136mp	strada			2		5/29/2008	646.592.96	H.C.G.M.B. 235/20.10.2005; 254/29.05.2008; 43/28.02.2011 si Dispozitie Primar sector 2 1126/22.05.2009, numar cadastral 231359, 231348, 7136 mp, numar inventar ADP 2 - 11211					231359; 231348	55692; 55688		231359 04.12.2013 231348 04.12.2013	ADPS2
298		TEREN INTRAREA PONTONULUI	490mp	intrare			2		5/29/2008	43.105.30	H.C.G.M.B. 235/20.10.2005; 254/29.05.2008; 43/28.02.2011 si Dispozitie Primar sector 2 1126/22.05.2009, numar cadastral 230752, 490 mp, numar inventar ADP 2 - 11212					230752	34916		230752 26.08.2013	ADPS2
299		TEREN STRADA DUMITRANA	997mp	strada			2		5/29/2008	90.338.17	H.C.G.M.B. 235/20.10.2005; 254/29.05.2008; 43/28.02.2011 si Dispozitie Primar sector 2 1126/22.05.2009, numar cadastral 231664, 997 mp, numar inventar ADP 2 - 11213					231664	54156		231664 06.01.2014	ADPS2
300		TEREN ALEE ALEEA DELENI	1746mp	aloc			2		5/29/2008	153.595.62	H.C.G.M.B. 235/20.10.2005; 254/29.05.2008; 43/28.02.2011 si Dispozitie Primar sector 2 1126/22.05.2009, numar cadastral 230724, 1746 mp, numar inventar ADP 2 - 11214					230724	34906		230724 26.08.2013	ADPS2

INVENTARUL
bunurilor care apartin domeniului public al Municipiului Bucuresti la 31.10.2018

Nr. Crt.	Cod clasific	Denumirea bunului	Elemente de identificare descriptive					Vecini	Anul dobândirii , după caz, al dării în folosință	Valoare inventar - ron -	Denumire act proprietate sau alte acte doveditoare	Situția juridică			Observații	Număr carte funciară	Încheiere de intabulare	Nr. cadastral	Unitatea
			Elemente de identificare descriptive	Adresa								Tip act	nr./data	emitent					
				Tip arteră	Denumire artera	Nr. Poștal	Sect												
0	1	2	3	4	5	6	7	8	9	10	11	12	13	14	15	16	17	18	19
301		TEREN STRADA LAPTARI TEI	4204mp	strada			2		5/29/2008	380.924.44	H.C.G.M.B. 235/20.10.2005; 254/29.05.2008; 43/28.02.2011 si Dispozitie Primar sector 2 1126/22.05.2009, numar cadastral 231268, 4204 mp, numar inventar ADP 2 - 11215					231268	54175	231268 27.11.2013	ADPS2
302		TEREN ALEE TEIUL DOAMNEI	4237mp	alec			2		5/29/2008	372.728.89	H.C.G.M.B. 235/20.10.2005; 254/29.05.2008; 43/28.02.2011 si Dispozitie Primar sector 2 1126/22.05.2009, numar cadastral 230760, 4237 mp, numar inventar ADP 2 - 11216					230760	34908	230760 16.08.2013	ADPS2
303		TEREN STRADA NADA FLORILOR	3542mp	strada			2		5/29/2008	320.940.62	H.C.G.M.B. 235/20.10.2005; 254/29.05.2008; 43/28.02.2011 si Dispozitie Primar sector 2 1126/22.05.2009, numar cadastral 231323, 3542 mp, numar inventar ADP 2 - 11217					231323	55682	231323 05.12.2013	ADPS2
304		TEREN STRADA RIPICENI	4031mp	strada			2		5/29/2008	365.248.91	H.C.G.M.B. 235/20.10.2005; 254/29.05.2008; 43/28.02.2011 si Dispozitie Primar sector 2 1126/22.05.2009, numar cadastral 231341, 4031 mp, numar inventar ADP 2 - 11218					231341	55698	231341 03.12.2013	ADPS2
305		TEREN STRADA BRASOVENI	3378mp	strada			2		5/29/2008	306.080.58	H.C.G.M.B. 235/20.10.2005; 254/29.05.2008; 43/28.02.2011 si Dispozitie Primar sector 2 1126/22.05.2009, numar cadastral 231276, 231298, 3378 mp, numar inventar ADP 2 - 11219					231276; 231298	54147; 54145	231276 27.11.2013 231298 28.11.2013	ADPS2
306		TEREN STRADA ARH.PETRE ANTONESCU	2784mp	strada			2		5/29/2008	252.258.24	H.C.G.M.B. 235/20.10.2005; 254/29.05.2008; 43/28.02.2011 si Dispozitie Primar sector 2 1126/22.05.2009, numar cadastral 230761, 2784 mp, numar inventar ADP 2 - 11220					230761	34921	230761 20.08.2013	ADPS2



INVENTARUL
bunurilor care apartin domeniului public al Municipiului Bucuresti la 31.10.2018

Nr. Crt.	Cod clasific	Denumirea bunului	Elemente de identificare descriptive					Vecini	Anul dobândirii, după caz, al dării în folosință	Valoare inventar - ron -	Denumire act proprietate sau alte acte doveditoare	Situția juridică			Observații	Număr carte funciara	Încheiere de intabulare	Nr. cadastral	Unitatea
			Elemente de identificare descriptive	Adresa								Tip act	nr./data	emitent					
				Tip arteră	Denumire artera	Nr. Postal	Sect												
0	1	2	3	4	5	6	7	8	9	10	11	12	13	14	15	16	17	18	19
307		TEREN STRADA EMANCIPARII	4173mp	strada			2		5/29/2008	360.922.77	H.C.G.M.B. 235/20.10.2005; 254/29.05.2008; 43/28.02.2011 si Dispozitie Primar sector 2 1126/22.05.2009, numar cadastral 230879, 4173 mp, numar inventar ADP 2 - 11221					230879	39353	230879 23.09.2013	ADPS2
308		TEREN STRADA LITORALULUI	5551mp	strada			2		5/29/2008	480.105.99	H.C.G.M.B. 235/20.10.2005; 254/29.05.2008; 43/28.02.2011 si Dispozitie Primar sector 2 1126/22.05.2009, numar cadastral 230584, 5551 mp, numar inventar ADP 2 - 11222					230584	24425	230584 23.07.2013	ADPS2
309		TEREN STRADA ZAMFIR ARMASU MARCU CAPITAN	4828mp	strada			2		5/29/2008	417.573.72	H.C.G.M.B. 235/20.10.2005; 254/29.05.2008; 43/28.02.2011 si Dispozitie Primar sector 2 1126/22.05.2009, numar cadastral 230915, 4828 mp, numar inventar ADP 2 - 11223					230915	39354	230915 16.09.2013	ADPS2
310		TEREN STRADA ZAMFIR NICOLAE	5727mp	strada			2		5/29/2008	495.328.23	H.C.G.M.B. 235/20.10.2005; 254/29.05.2008; 43/28.02.2011 si Dispozitie Primar sector 2 1126/22.05.2009, numar cadastral 229667, 5727 mp, numar inventar ADP 2 - 11224					229667	46899	229667 15.02.2013	ADPS2
311		TEREN STRADA TUDOR MIHAJ	4626mp	strada			2		5/29/2008	400.102.74	H.C.G.M.B. 235/20.10.2005; 254/29.05.2008; 43/28.02.2011 si Dispozitie Primar sector 2 1126/22.05.2009, numar cadastral 230617, 4626 mp, numar inventar ADP 2 - 11225					230617	26659	230617 16.07.2013	ADPS2
312		TEREN INTRAREA AGREGATELOR	2221mp	intrarc			2		5/29/2008	186.497.37	H.C.G.M.B. 235/20.10.2005; 254/29.05.2008; 43/28.02.2011 si Dispozitie Primar sector 2 1126/22.05.2009, numar cadastral 229555, 2221 mp, numar inventar ADP 2 - 11226					229555	46901	229555 21.01.2013	ADPS2

VIZAT
spre neschimbare,
SECRETAR,

INVENTARUL
bunurilor care aparțin domeniului public al Municipiului București la 31.10.2018

Nr. Crt.	Cod clasific	Denumirea bunului	Elemente de identificare descriptive					Anul dobândirii, după caz, al dării în folosință	Valoare inventar - ron -	Denumire act proprietate sau alte acte doveditoare	Situația juridică			Observații	Număr carte funciאר	Încheiere de intabulare	Nr. cadastral	Unitatea	
			Elemente de identificare descriptive	Adresa							Vecini	Tip act	nr./data						emitent
				Tip arteră	Denumire artera	Nr. Poștal	Sect												
0	1	2	3	4	5	6	7	8	9	10	11	12	13	14	15	16	17	18	19
313		TEREN STRADA GLAVANESTI	2012mp	strada					5/29/2008	174,017.88	H.C.G.M.B. 235/20.10.2005; 254/29.05.2008; 43/28.02.2011 si Dispozitie Primar sector 2 1126/22.05.2009, numar cadastral 229668, 2012 mp, numar inventar ADP 2 - 11227					229668	46903	229668 15.02.2013	ADPS2
314		TEREN PRELUNGIRE TESLEI	2028mp	strada					5/29/2008	178,808.76	H.C.G.M.B. 235/20.10.2005; 254/29.05.2008; 43/28.02.2011 si Dispozitie Primar sector 2 1126/22.05.2009, numar cadastral 229665, 2028 mp, numar inventar ADP 2 - 11228					229665	46904	229665 14.02.2013	ADPS2
315		TEREN STRADA OCHISORU	1567mp	strada					5/29/2008	135,529.83	H.C.G.M.B. 235/20.10.2005; 254/29.05.2008; 43/28.02.2011 si Dispozitie Primar sector 2 1126/22.05.2009, numar cadastral 229634, 1567 mp, numar inventar ADP 2 - 11229					229634	46907	229634 05.02.2013	ADPS2
316		TEREN STRADA BOGORIN CONSTANTIN EROU	2759mp	strada					5/29/2008	238,625.91	H.C.G.M.B. 235/20.10.2005; 254/29.05.2008; 43/28.02.2011 si Dispozitie Primar sector 2 1126/22.05.2009, numar cadastral 230577, 2759 mp, numar inventar ADP 2 - 11230					230577	2450	230577 03.08.2013	ADPS2
317		TEREN STRADA PIETROASA	2346mp	strada					5/29/2008	202,905.54	H.C.G.M.B. 235/20.10.2005; 254/29.05.2008; 43/28.02.2011 si Dispozitie Primar sector 2 1126/22.05.2009, numar cadastral 231506, 2346 mp, numar inventar ADP 2 - 11231					231506	47659	231506 16.12.2013	ADPS2
318		TEREN STRADA CIBERNETICII	2178mp	strada					5/29/2008	188,375.22	H.C.G.M.B. 235/20.10.2005; 254/29.05.2008; 43/28.02.2011 si Dispozitie Primar sector 2 1126/22.05.2009, numar cadastral 230582, 2178 mp, numar inventar ADP 2 - 11232					230582	24427	230582 16.07.2013	ADPS2

VIZAT
spre neschimbare,
SECRETAR,

INVENTARUL
bunurilor care apartin domeniului public al Municipiului Bucuresti la 31.10.2018

Nr. Crt.	Cod clasific	Denumirea bunului	Elemente de identificare descriptive					Anul dobândirii, după caz, al dării în folosință	Valoare inventar - ron -	Denumire act proprietate sau alte acte doveditoare	Situția juridică			Observații	Număr carte funciară	Încheiere de intabulare	Nr. cadastral	Unitatea	
			Elemente de identificare descriptive	Adresa							Vecini	Tip act	nr./data						emitent
				Tip arteră	Denumire artera	Nr. Poștal	Sect												
0	1	2	3	4	5	6	7	8	9	10	11	12	13	14	15	16	17	18	19
319		TEREN STRADA GATAIA	1809mp	strada			2		5/29/2008	156,460.41	H.C.G.M.B. 235/20.10.2005; 254/29.05.2008; 43/28.02.2011 si Dispozitie Primar sector 2 1126/22.05.2009, numar cadastral 230583, 1809 mp, numar inventar ADP 2 - 11233					230583	24446	230583 23.07.2013	ADPS2
320		TEREN STRADA FRUCTELOR	1779mp	strada			2		5/29/2008	153,865.71	H.C.G.M.B. 235/20.10.2005; 254/29.05.2008; 43/28.02.2011 si Dispozitie Primar sector 2 1126/22.05.2009, numar cadastral 230573, 1779 mp, numar inventar ADP 2 - 11234					230573	24445	230573 03.08.2013	ADPS2
321		TEREN STRADA GALITA	1809mp	strada			2		5/29/2008	156,460.41	H.C.G.M.B. 235/20.10.2005; 254/29.05.2008; 43/28.02.2011 si Dispozitie Primar sector 2 1126/22.05.2009, numar cadastral 230579, 1809 mp, numar inventar ADP 2 - 11235					230579	24444	230579 16.07.2013	ADPS2
322		TEREN STRADA MENTIUNII	14051mp	strada			2		5/29/2008	1,215,270.99	H.C.G.M.B. 235/20.10.2005; 254/29.05.2008; 43/28.02.2011 si Dispozitie Primar sector 2 1126/22.05.2009, numar cadastral 231170, 231794, 14051 mp, numar inventar ADP 2 - 11236					231794 231170	47662 47660	231794 27.01.2014 231170 07.11.2013	ADPS2
323		TEREN STRADA TESLEI	1094mp	strada			2		5/29/2008	94,620.06	H.C.G.M.B. 235/20.10.2005; 254/29.05.2008; 43/28.02.2011 si Dispozitie Primar sector 2 1126/22.05.2009, numar cadastral 230538, 230572, 1094 mp, numar inventar ADP 2 - 11237					230538 230572	24451 24452	230538 23.07.2013 230572 22.08.2013	ADPS2
324		TEREN STRADA OVAZULUI	586mp	strada			2		5/29/2008	50,683.14	H.C.G.M.B. 235/20.10.2005; 254/29.05.2008; 43/28.02.2011 si Dispozitie Primar sector 2 1126/22.05.2009, numar cadastral 230553, 586 mp, numar inventar ADP 2 - 11238					230553	24453	230553 16.07.2013	ADPS2



INVENTARUL
bunurilor care apartin domeniului public al Municipiului Bucuresti la 31.10.2018

Nr. Crt.	Cod clasific	Denumirea bunului	Elemente de identificare descriptive					Anul dobândirii, după caz, al dării în folosință	Valoare inventar - ron -	Denumire act proprietate sau alte acte doveditoare	Situația juridică			Observații	Număr carte funciară	Încheiere de intabulare	Nr. cadastral	Unitatea	
			Elemente de identificare descriptive	Adresa							Vecini	Tip act	nr./data						emitent
				Tip arteră	Denumire artera	Nr. Poștal	Sect												
0	1	2	3	4	5	6	7	8	9	10	11	12	13	14	15	16	17	18	19
325		TEREN STRADA BARA SAVU SOLDAT	2752mp	strada					5/29/2008	238,020.48	H.C.G.M.B. 235/20.10.2005; 254/29.05.2008; 43/28.02.2011 si Dispozitie Primar sector 2 1126/22.05.2009, numar cadastral 230568, 230576, 2752 mp, numar inventar ADP 2 - 11239					230568 230576	24433 24434	230568 13.07.2013 230576 03.08.2013	ADPS2
326		TEREN STRADA TOMOVICI STELIAN SOLDAT	2475mp	strada					5/29/2008	214,062.75	H.C.G.M.B. 235/20.10.2005; 254/29.05.2008; 43/28.02.2011 si Dispozitie Primar sector 2 1126/22.05.2009, numar cadastral 231376, 230940, 2475 mp, numar inventar ADP 2 - 11241					231376 230940	47715 39338	231376 10.12.2013 230940 16.09.2013	ADPS2
327		TEREN STRADA GEICU ION SOLDAT	1469mp	strada					5/29/2008	127,053.81	H.C.G.M.B. 235/20.10.2005; 254/29.05.2008; 43/28.02.2011 si Dispozitie Primar sector 2 1126/22.05.2009, numar cadastral 230567, 1469 mp, numar inventar ADP 2 - 11242					230567	24455	230567 03.08.2013	ADPS2
328		TEREN STRADA STANGA ION, CAPITAN	1580mp	strada					5/29/2008	136,654.20	H.C.G.M.B. 235/20.10.2005; 254/29.05.2008; 43/28.02.2011 si Dispozitie Primar sector 2 1126/22.05.2009, numar cadastral 230717, 1580 mp, numar inventar ADP 2 - 11243					230717	47516	230717 13.10.2014	ADPS2
329		TEREN INTRAREA ANDRONACHE	4077mp	intrare					5/29/2008	342,345.69	H.C.G.M.B. 235/20.10.2005; 254/29.05.2008; 43/28.02.2011 si Dispozitie Primar sector 2 1126/22.05.2009, numar cadastral 230556, 4077 mp, numar inventar ADP 2 - 11244					230556	24442	230556 23.07.2013	ADPS2
330		TEREN STRADA COACAZELOR	907mp	strada					5/29/2008	78,446.43	H.C.G.M.B. 235/20.10.2005; 254/29.05.2008; 43/28.02.2011 si Dispozitie Primar sector 2 1126/22.05.2009, numar cadastral 230563, 907 mp, numar inventar ADP 2 - 11245					230563	24443	230563 22.08.2013	ADPS2



INVENTARUL
bunurilor care apartin domeniului public al Municipiului Bucuresti la 31.10.2018

Nr. Crt.	Cod clasific	Denumirea bunului	Elemente de identificare descriptive					Anul dobândirii, după caz, al dării în folosință	Valoare inventar - ron -	Denumire act proprietate sau alte acte doveditoare	Situția juridică			Observații	Număr carte funciara	Încheiere de intabulare	Nr. cadastral	Unitatea	
			Elemente de identificare descriptive	Adresa							Vecini	Tip act	nr./data						emitent
				Tip arteră	Denumire artera	Nr. Poștal	Sect												
0	1	2	3	4	5	6	7	8	9	10	11	12	13	14	15	16	17	18	19
331		TEREN STRADA FLORUTA ION, EROU	8239mp	strada			2		5/29/2008	678,646.43	H.C.G.M.B. 235/20.10.2005; 254/29.05.2008; 43/28.02.2011 si Dispozitie Primar sector 2 1126/22.05.2009, numar cadastral 231155, 231185, 8239 mp, numar inventar ADP 2 - 11247					231155 231185	47724 47725	231155 07.11.2013 231185 07.11.2013	ADPS2
332		TEREN STRADA ROVENTA GHEORGHE, CAPITAN	3544mp	strada			2		5/29/2008	306,520.56	H.C.G.M.B. 235/20.10.2005; 254/29.05.2008; 43/28.02.2011 si Dispozitie Primar sector 2 1126/22.05.2009, numar cadastral 230928, 230926, 230905, 230927, 3544 mp, numar inventar ADP 2 - 11248					230927 230928 230926 230905	39345 39344 39346 39347	230927 18.09.2013 230928 16.09.2013 230926 17.09.2013 230905 20.09.2013	ADPS2
333		TEREN STRADA TURISTILOR	4277mp	strada			2		5/29/2008	352,296.49	H.C.G.M.B. 235/20.10.2005; 254/29.05.2008; 43/28.02.2011 si Dispozitie Primar sector 2 1126/22.05.2009, numar cadastral 230545, 230552, 4277 mp, numar inventar ADP 2 - 11249					230545 230552	24429 24432	230545 23.07.2013 230552 22.08.2013	ADPS2
334		TEREN STRADA SCORTAN ION, EROU	13088mp	strada			2		5/29/2008	1,078,058.56	H.C.G.M.B. 235/20.10.2005; 254/29.05.2008; 43/28.02.2011 si Dispozitie Primar sector 2 1126/22.05.2009, numar cadastral 230952, 230954, 230931, 13088 mp, numar inventar ADP 2 - 11250					230952 230954 230931	39357 39358 39356	230952 17.09.2013 230954 19.09.2013 230931 18.09.2013	ADPS2
335		TEREN STRADA CUITULUI	3604mp	strada			2		5/29/2008	341,406.92	H.C.G.M.B. 235/20.10.2005; 254/29.05.2008; 43/28.02.2011 si Dispozitie Primar sector 2 1126/22.05.2009, numar cadastral 230932, 232440, 3604 mp, numar inventar ADP 2 - 11251					232440 230932	21174 39370	232440 03.06.2014 230932 19.09.2013	ADPS2



INVENTARUL
bunurilor care apartin domeniului public al Municipiului Bucuresti la 31.10.2018

Nr. Crt.	Cod clasific	Denumirea bunului	Elemente de identificare descriptive					Anul dobândirii, după caz, al dării în folosință	Valoare inventar - ron -	Denumire act proprietate sau alte acte doveditoare	Situția juridică			Observații	Număr carte funciară	Încheiere de intabulare	Nr. cadastral	Unitatea	
			Elemente de identificare descriptive	Adresa							Vecini	Tip act	nr./data						emitent
				Tip arteră	Denumire artera	Nr. Poștal	Sect												
0	1	2	3	4	5	6	7	8	9	10	11	12	13	14	15	16	17	18	19
336		TEREN STRADA ROPOTULUI	12404mp	strada			2		5/29/2008	1.021.717.48	H.C.G.M.B. 235/20.10.2005; 254/29.05.2008; 43/28.02.2011 si Dispozitie Primar sector 2 1126/22.05.2009, numar cadastral 230906, 230955, 231388, 12404 mp, numar inventar ADP 2 - 11252					231388 230906 230955	47972 39359 39360	231388 11.12.2013 230906 23.09.2013 230955 16.09.2013	ADPS2
337		TEREN STRADA CALMATUI	4480mp	strada			2		5/29/2008	369,017.60	H.C.G.M.B. 235/20.10.2005; 254/29.05.2008; 43/28.02.2011 si Dispozitie Primar sector 2 1126/22.05.2009, numar cadastral 230878, 4480 mp, numar inventar ADP 2 - 11253					230878	39366	230878 16.09.2013	ADPS2
338		TEREN STRADA BAROMETRULUI	2079mp	strada			2		5/29/2008	171.247.23	H.C.G.M.B. 235/20.10.2005; 254/29.05.2008; 43/28.02.2011 si Dispozitie Primar sector 2 1126/22.05.2009, numar cadastral 230946, 2079 mp, numar inventar ADP 2 - 11255					230946	39368	230946 17.09.2013	ADPS2
339		TEREN STRADA LECTURII	3418mp	strada			2		5/29/2008	281,540.66	H.C.G.M.B. 235/20.10.2005; 254/29.05.2008; 43/28.02.2011 si Dispozitie Primar sector 2 1126/22.05.2009, numar cadastral 230922, 230951, 3418 mp, numar inventar ADP 2 - 11256					230922 230951	39348 39349	230922 23.09.2013 230951 16.09.2013	ADPS2
340		TEREN STRADA BETONULUI	957mp	strada			2		5/29/2008	82,770.93	H.C.G.M.B. 235/20.10.2005; 254/29.05.2008; 43/28.02.2011 si Dispozitie Primar sector 2 1126/22.05.2009, numar cadastral 230937, 957 mp, numar inventar ADP 2 - 11257					230937	39350	230937 18.09.2013	ADPS2
341		TEREN STRADA GURENI	3442mp	strada			2		5/29/2008	297,698.58	H.C.G.M.B. 235/20.10.2005; 254/29.05.2008; 43/28.02.2011 si Dispozitie Primar sector 2 1126/22.05.2009, numar cadastral 230945, 231122, 3442 mp, numar inventar ADP 2 - 11258					230945 231122	39351 47676	230945 17.09.2013 231122 07.11.2013	ADPS2

VIZAT
spre neschimbare,
SECRETAR,

INVENTARUL
bunurilor care apartin domeniului public al Municipiului Bucuresti la 31.10.2018

Nr. Crt.	Cod clasific	Denumirea bunului	Elemente de identificare descriptive					Vecini	Anul dobândirii, după caz, al dării în folosință	Valoare inventar - ron -	Denumire act proprietate sau alte acte doveditoare	Situația juridică			Observații	Număr carte funciară	Încheiere de intahulare	Nr. cadastral	Unitatea
			Elemente de identificare descriptive	Adresa								Tip act	nr./data	emitent					
				Tip arteră	Denumire artera	Nr. Poștal	Sect												
0	1	2	3	4	5	6	7	8	9	10	11	12	13	14	15	16	17	18	19
342		TEREN STRADA IZVORUL MUNTELEI	922mp	strada			2		5/29/2008	79.743,78	H.C.G.M.B. 235/20.10.2005; 254/29.05.2008; 43/28.02.2011 si Dispozitie Primar sector 2 1126/22.05.2009, numar cadastral 230868, 922 mp, numar inventar ADP 2 - 11259					230868	39352	230868 20.09.2013	ADPS2
343		TEREN STRADA SERII	824mp	strada			2		5/29/2008	71.267,76	H.C.G.M.B. 235/20.10.2005; 254/29.05.2008; 43/28.02.2011 si Dispozitie Primar sector 2 1126/22.05.2009, numar cadastral 231123, 824 mp, numar inventar ADP 2 - 11260					231123	47682	231123 07.11.2013	ADPS2
344		TEREN STRADA EXISTENTEI	3980mp	strada			2		5/29/2008	327.832,60	H.C.G.M.B. 235/20.10.2005; 254/29.05.2008; 43/28.02.2011 si Dispozitie Primar sector 2 1126/22.05.2009, numar cadastral 230938, 230943, 3980 mp, numar inventar ADP 2 - 11261					230938 230943	39363 39364	230938 17.09.2013 230943 20.09.2013	ADPS2
345		TEREN STRADA CUMPENEI	4940mp	strada			2		5/29/2008	406.907,80	H.C.G.M.B. 235/20.10.2005; 254/29.05.2008; 43/28.02.2011 si Dispozitie Primar sector 2 1126/22.05.2009, numar cadastral 231158, 231504, 4940 mp, numar inventar ADP 2 - 11262					231504 231158	47685 47683	231504 18.12.2013 231158 05.11.2013	ADPS2
346		TEREN INTRAREA CUMPENEI	427mp	intrare			2		5/29/2008	34.147,19	H.C.G.M.B. 235/20.10.2005; 254/29.05.2008; 43/28.02.2011 si Dispozitie Primar sector 2 1126/22.05.2009, numar cadastral 231168, 427 mp, numar inventar ADP 2 - 11263					231168	47687	47687 06.11.2013	ADPS2
347		TEREN STRADA MEDALIEI	677mp	strada			2		5/29/2008	55.764,49	H.C.G.M.B. 235/20.10.2005; 254/29.05.2008; 43/28.02.2011 si Dispozitie Primar sector 2 1126/22.05.2009, numar cadastral 231160, 677 mp, numar inventar ADP 2 - 11264					231160	47689	231160 07.11.2013	ADPS2

VIZAT
spre neschimbare,
SECRETAR,


INVENTARUL
bunurilor care apartin domeniului public al Municipiului Bucuresti la 31.10.2018

Nr. Crt.	Cod clasific	Denumirea bunului	Elemente de identificare descriptive					Anul dobândirii, după caz, al dării în folosință	Valoare inventar - ron -	Denumire act proprietate sau alte acte doveditoare	Situația juridică			Observații	Număr carte funciară	Încheiere de intabulare	Nr. cadastral	Unitatea	
			Elemente de identificare descriptive	Adresa							Vecini	Tip act	nr./data						emitent
				Tip arteră	Denumire artera	Nr. Poștal	Sect												
0	1	2	3	4	5	6	7	8	9	10	11	12	13	14	15	16	17	18	19
348		TEREN STRADA ILGANI	922mp	strada					5/29/2008	75,945.14	H.C.G.M.B. 235/20.10.2005; 254/29.05.2008; 43/28.02.2011 si Dispozitie Primar sector 2 1126/22.05.2009, numar cadastral 230933, 922 mp, numar inventar ADP 2 - 11265					230933	39386	230933 16.09.2013	ADPS2
349		TEREN STRADA GALES	958mp	strada					5/29/2008	78,910.46	H.C.G.M.B. 235/20.10.2005; 254/29.05.2008; 43/28.02.2011 si Dispozitie Primar sector 2 1126/22.05.2009, numar cadastral 231496, 958 mp, numar inventar ADP 2 - 11266					231496	47690	231496 16.12.2013	ADPS2
350		TEREN STRADA TEODORESCU ION, EROU	2247mp	strada					5/29/2008	185,085.39	H.C.G.M.B. 235/20.10.2005; 254/29.05.2008; 43/28.02.2011 si Dispozitie Primar sector 2 1126/22.05.2009, numar cadastral 231482, 2247 mp, numar inventar ADP 2 - 11267					231482	47693	231482 16.12.2013	ADPS2
351		TEREN STRADA RADULESCU POLIXENIA	770mp	strada					5/29/2008	69,769.70	H.C.G.M.B. 235/20.10.2005; 254/29.05.2008; 43/28.02.2011 si Dispozitie Primar sector 2 1126/22.05.2009, numar cadastral 230571, 770 mp, numar inventar ADP 2 - 11268					230571	47517	230571 13.10.2014	ADPS2
352		TEREN STRADA SALCILOR	2115mp	strada					5/29/2008	191,640.15	H.C.G.M.B. 235/20.10.2005; 254/29.05.2008; 43/28.02.2011 si Dispozitie Primar sector 2 1126/22.05.2009, numar cadastral 230916, 231163, 2115 mp, numar inventar ADP 2 - 11269					230916 231163	39382 47719	230916 18.09.2013 231163 07.11.2013	ADPS2
353		TEREN STRADA ALBATROSULUI	1030mp	strada					5/29/2008	93,328.30	H.C.G.M.B. 235/20.10.2005; 254/29.05.2008; 43/28.02.2011 si Dispozitie Primar sector 2 1126/22.05.2009, numar cadastral 230942, 1030 mp, numar inventar ADP 2 - 11270					230942	39377	230942 16.09.2013	ADPS2



INVENTARUL
bonurilor care aparțin domeniului public al Municipiului București la 31.10.2018

Nr. Crt.	Cod clasific	Denumirea bunului	Elemente de identificare descriptive					Anul dobândirii, după caz, al dării în folosință	Valoare inventar - ron -	Denumire act proprietate sau alte acte doveditoare	Situația juridică			Observații	Număr carte funciară	Încheiere de intabulare	Nr. cadastral	Unitatea	
			Elemente de identificare descriptive	Adresa							Vecini	Tip act	nr./data						emitent
				Tip arteră	Denumire artera	Nr. Poștal	Sect												
0	1	2	3	4	5	6	7	8	9	10	11	12	13	14	15	16	17	18	19
354		TEREN STRADA CHIRITA ION, SERGENT	1734mp	strada			2		5/29/2008	164.261.82	H.C.G.M.B. 235/20.10.2005; 254/29.05.2008; 43/28.02.2011 si Dispozitie Primar sector 2 1126/22.05.2009, numar cadastral 231396, 231385, 1734 mp, numar inventar ADP 2 - 11271					231385 231396	47699 47697	231385 11.12.2013 231396 09.12.2013	ADPS2
355		TEREN STRADA CORNISOR	2372mp	strada			2		5/29/2008	214.926.92	H.C.G.M.B. 235/20.10.2005; 254/29.05.2008; 43/28.02.2011 si Dispozitie Primar sector 2 1126/22.05.2009, numar cadastral 230907, 230921, 2372 mp, numar inventar ADP 2 - 11273					230907 230921	39372 39373	230907 16.09.2013 230921 18.09.2013	ADPS2
356		TEREN INTRAREA MALIUC	1097mp	intrarc			2		5/29/2008	96.503.09	H.C.G.M.B. 235/20.10.2005; 254/29.05.2008; 43/28.02.2011 si Dispozitie Primar sector 2 1126/22.05.2009, numar cadastral 230877, 1097 mp, numar inventar ADP 2 - 11274					230877	39383	230877 17.09.2013	ADPS2
357		TEREN STRADA MALIUC	1946mp	strada			2		5/29/2008	176.327.06	H.C.G.M.B. 235/20.10.2005; 254/29.05.2008; 43/28.02.2011 si Dispozitie Primar sector 2 1126/22.05.2009, numar cadastral 230936, 1946 mp, numar inventar ADP 2 - 11275					230936	39385	230936 23.09.2013	ADPS2
358		TEREN STRADA DECLAMARII	2048mp	strada			2		5/29/2008	196.080.04	H.C.G.M.B. 235/20.10.2005; 254/29.05.2008; 43/28.02.2011 si Dispozitie Primar sector 2 1126/22.05.2009, numar cadastral 231378, 2048 mp, numar inventar ADP 2 - 11276					231378	60103	231378 09.01.2015	ADPS2
359		TEREN STRADA SIRAGULUI	3473mp	strada			2		5/29/2008	314.688.53	H.C.G.M.B. 235/20.10.2005; 254/29.05.2008; 43/28.02.2011 si Dispozitie Primar sector 2 1126/22.05.2009, numar cadastral 231118, 3473 mp, numar inventar ADP 2 - 11277					231118	47706	231118 06.11.2013	ADPS2




INVENTARUL
bunurilor care apartin domeniului public al Municipiului Bucuresti la 31.10.2018

Nr. Crt.	Cod clasific	Denumirea bunului	Elemente de identificare descriptive					Vecini	Anul dobândirii, după caz, al dării în folosință	Valoare inventar - ron -	Denumire act proprietate sau alte acte doveditoare	Situția juridică			Observații	Număr carte funciară	Încheiere de intabulare	Nr. cadastral	Unitatea
			Elemente de identificare descriptive	Adresa								Tip act	nr./data	emitent					
				Tip arteră	Denumire artera	Nr. Poștal	Sect												
0	1	2	3	4	5	6	7	8	9	10	11	12	13	14	15	16	17	18	19
360		TEREN STRADA SLOVEI	1880mp	strada			2		5/29/2008	169.621.92	H.C.G.M.B. 235/20.10.2005; 254/29.05.2008; 43/28.02.2011 si Dispozitie Primar sector 2 1126/22.05.2009, numar cadastral 230939, 230925, 230949, 231146, 1880 mp, numar inventar ADP 2 - 11278					230939 230925 230949 231146	39376 39371 60102 47707	230939 23.09.2013 230925 23.09.2013 230949 09.01.2015 231146 07.11.2013	ADPS2
361		TEREN STRADA SUCEAVA	3299mp	strada			2		5/29/2008	298.922.39	H.C.G.M.B. 235/20.10.2005; 254/29.05.2008; 43/28.02.2011 si Dispozitie Primar sector 2 1126/22.05.2009, numar cadastral 230914, 3299 mp, numar inventar ADP 2 - 11279					230914	39384	230914 20.09.2013	ADPS2
362		TEREN STRADA PUIETILOR	4455mp	strada			2		5/29/2008	403.667.55	H.C.G.M.B. 235/20.10.2005; 254/29.05.2008; 43/28.02.2011 si Dispozitie Primar sector 2 1126/22.05.2009, numar cadastral 231169, 4455 mp, numar inventar ADP 2 - 11280					231169	47709	231169 05.11.2013	ADPS2
363		TEREN STRADA GEAMANDURII	1954mp	strada			2		5/29/2008	177.051.94	H.C.G.M.B. 235/20.10.2005; 254/29.05.2008; 43/28.02.2011 si Dispozitie Primar sector 2 1126/22.05.2009, numar cadastral 231161, 1954 mp, numar inventar ADP 2 - 11281					231161	47711	231161 27.11.2013	ADPS2
364		TEREN STRADA JOAGARULUI	3116mp	strada			2		5/29/2008	282.340.76	H.C.G.M.B. 235/20.10.2005; 254/29.05.2008; 43/28.02.2011 si Dispozitie Primar sector 2 1126/22.05.2009, numar cadastral 231320, 3116 mp, numar inventar ADP 2 - 11282					231320	47712	231320 29.11.2013	ADPS2
365		TEREN STRADA CLOPOTIVA	615mp	strada			2		5/29/2008	55.725.15	H.C.G.M.B. 235/20.10.2005; 254/29.05.2008; 43/28.02.2011 si Dispozitie Primar sector 2 1126/22.05.2009, numar cadastral 231164, 615 mp, numar inventar ADP 2 - 11283					231164	47713	231164 07.11.2013	ADPS2



INVENTARUL
bunurilor care apartin domeniului public al Municipiului Bucuresti la 31.10.2018

Nr. Crt.	Cod clasice	Denumirea bunului	Elemente de identificare descriptive					Anul dobândirii, după caz, al dării în folosință	Valoare inventar - ron -	Denumire act proprietate sau alte acte doveditoare	Situția juridică			Observații	Număr carte funciară	Încheiere de intabulare	Nr. cadastral	Unitatea	
			Elemente de identificare descriptive	Adresa							Vecini	Tip act	nr./data						emitent
				Tip arteră	Denumire artera	Nr. Poștal	Sect												
0	1	2	3	4	5	6	7	8	9	10	11	12	13	14	15	16	17	18	19
366		TEREN INTRAREA PUIETILOR	528mp	intrare			2		5/29/2008	46.448.16	H.C.G.M.B. 235/20.10.2005; 254/29.05.2008; 43/28.02.2011 si Dispozitie Primar sector 2 1126/22.05.2009, numar cadastral 231172, 528 mp, numar inventar ADP 2 - 11284					231172	47714	231172 07.11.2013	ADPS2
367		TEREN INTRAREA VARNA	346mp	intrare			2		5/29/2008	31.821.62	H.C.G.M.B. 235/20.10.2005; 254/29.05.2008; 43/28.02.2011 si Dispozitie Primar sector 2 1126/22.05.2009, numar cadastral 231401, 346 mp, numar inventar ADP 2 - 11292					231401	56556	231401 6.01.2014	ADPS2
368		TEREN INTRAREA TURNULUI	413mp	intrare			2		5/29/2008	37.983.61	H.C.G.M.B. 235/20.10.2005; 254/29.05.2008; 43/28.02.2011 si Dispozitie Primar sector 2 1126/22.05.2009, numar cadastral 231509, 413 mp, numar inventar ADP 2 - 11293					231509	57344	231509 17.12.2013	ADPS2
369		TEREN STRADA COMISUL BUZINCA	764mp	strada			2		5/29/2008	61.234.92	H.C.G.M.B. 235/20.10.2005; 254/29.05.2008; 43/28.02.2011 si Dispozitie Primar sector 2 1126/22.05.2009, numar cadastral 235630, 764 mp, numar inventar ADP 2 - 11336					235630	67300	235630 20.01.2017	ADPS2
370		TEREN STRADA CIORTANULUI	402mp	strada			2		5/29/2008	38.081.46	H.C.G.M.B. 235/20.10.2005; 254/29.05.2008; 43/28.02.2011 si Dispozitie Primar sector 2 1126/22.05.2009, numar cadastral 231117, 402 mp, numar inventar ADP 2 - 11358					231117	46152	231117 30.10.2013	ADPS2
371		TEREN INTRAREA STUCII	264mp	intrare			2		5/29/2008	24.280.08	H.C.G.M.B. 235/20.10.2005; 254/29.05.2008; 43/28.02.2011 si Dispozitie Primar sector 2 1126/22.05.2009, numar cadastral 231227, 264 mp, numar inventar ADP 2 - 11359					231227	50392	231227 25.11.2013	ADPS2



INVENTARUL
bunurilor care apartin domeniului public al Municipiului Bucuresti la 31.10.2018

Nr. Crt.	Cod clasific	Denumirea bunului	Elemente de identificare descriptive					Vecini	Anul dobândirii, după caz, al dării în folosință	Valoare inventar - ron -	Denumire act proprietate sau alte acte doveditoare	Situția juridică			Observații	Număr carte funciară	Încheiere de intabulare	Nr. cadastral	Unitatea
			Elemente de identificare descriptive	Adresa								Tip act	nr./data	emitent					
				Tip arteră	Denumire artera	Nr. Poștal	Sect												
0	1	2	3	4	5	6	7	8	9	10	11	12	13	14	15	16	17	18	19
372		TEREN STRADA MRENEI	620mp	strada			2		5/29/2008	58.732.60	H.C.G.M.B. 235/20.10.2005; 254/29.05.2008; 43/28.02.2011 si Dispozitie Primar sector 2 1126/22.05.2009, numar cadastral 231138, 620 mp, numar inventar ADP 2 - 11360					231138	46154	231138 08.11.2013	ADPS2
373		TEREN STRADA PLATICII	458mp	strada			2		5/29/2008	43.386.34	H.C.G.M.B. 235/20.10.2005; 254/29.05.2008; 43/28.02.2011 si Dispozitie Primar sector 2 1126/22.05.2009, numar cadastral 231143, 458 mp, numar inventar ADP 2 - 11361					231143	46153	231143 01.11.2013	ADPS2
374		TEREN STRADA BIBANULUI	551mp	strada			2		5/29/2008	52.196.23	H.C.G.M.B. 235/20.10.2005; 254/29.05.2008; 43/28.02.2011 si Dispozitie Primar sector 2 1126/22.05.2009, numar cadastral 231131, 551 mp, numar inventar ADP 2 - 11362					231131	46150	231131 01.11.2013	ADPS2
375		TEREN STRADA LINULUI	506mp	strada			2		5/29/2008	47.933.38	H.C.G.M.B. 235/20.10.2005; 254/29.05.2008; 43/28.02.2011 si Dispozitie Primar sector 2 1126/22.05.2009, numar cadastral 231128, 506 mp, numar inventar ADP 2 - 11363					231128	46158	231128 30.10.2013	ADPS2
376		TEREN STRADA OBLETILOR	2042mp	strada			2		5/29/2008	193.438.66	H.C.G.M.B. 235/20.10.2005; 254/29.05.2008; 43/28.02.2011 si Dispozitie Primar sector 2 1126/22.05.2009, numar cadastral 231252, 2042 mp, numar inventar ADP 2 - 11364					231252	51865	231252 03.12.2013	ADPS2
377		TEREN STRADA CIOCIRLIEI	12981mp	strada			2		5/29/2008	1.176.208.41	H.C.G.M.B. 235/20.10.2005; 254/29.05.2008; 43/28.02.2011 si Dispozitie Primar sector 2 1126/22.05.2009, numar cadastral 231242, 12981 mp, numar inventar ADP 2 - 11365					231242	51870	231242 03.12.2013	ADPS2

VIZAT
spre neschimbare,
SECRETAR,

INVENTARUL
bunurilor care apartin domeniului public al Municipiului Bucuresti la 31.10.2018

Nr. Crt.	Cod clasific	Denumirea bunului	Elemente de identificare descriptive					Anul dobândirii, după caz, al dării în folosință	Valoare inventar - ron -	Denumire act proprietate sau alte acte doveditoare	Situția juridică			Observații	Număr carte funciară	Încheiere de intabulare	Nr. cadastral	Unitatea	
			Elemente de identificare descriptive	Adresa							Vecini	Tip act	nr./data						emitent
				Tip arteră	Denumire artera	Nr. Poștal	Sect												
0	1	2	3	4	5	6	7	8	9	10	11	12	13	14	15	16	17	18	19
378		TEREN STRADA DELFTNULUI	4286mp	strada			2		5/29/2008	388.354.46	H.C.G.M.B. 235/20.10.2005; 254/29.05.2008; 43/28.02.2011 si Dispozitie Primar sector 2 1126/22.05.2009, numar cadastral 231250, 4286 mp, numar inventar ADP 2 - 11366					231250	51868	231250 02.12.2013	ADPS2
379		TEREN STRADA POTIRNICHII	1120mp	strada			2		5/29/2008	101.483.20	H.C.G.M.B. 235/20.10.2005; 254/29.05.2008; 43/28.02.2011 si Dispozitie Primar sector 2 1126/22.05.2009, numar cadastral 231238, 1120 mp, numar inventar ADP 2 - 11367					231238	50399	231238 25.11.2013	ADPS2
380		TEREN INTRAREA STINCII	987mp	intrare			2		5/29/2008	90.774.39	H.C.G.M.B. 235/20.10.2005; 254/29.05.2008; 43/28.02.2011 si Dispozitie Primar sector 2 1126/22.05.2009, numar cadastral 231226, 987 mp, numar inventar ADP 2 - 11368					231226	50391	231226 22.11.2013	ADPS2
381		TEREN INTRAREA NISETRULUI	207mp	intrare			2		5/29/2008	19.037.79	H.C.G.M.B. 235/20.10.2005; 254/29.05.2008; 43/28.02.2011 si Dispozitie Primar sector 2 1126/22.05.2009, numar cadastral 231124, 207 mp, numar inventar ADP 2 - 11369					231124	46137	231124 05.11.2013	ADPS2
382		TEREN STRADA CUPRULUI	799mp	strada			2		5/29/2008	72.397.39	H.C.G.M.B. 235/20.10.2005; 254/29.05.2008; 43/28.02.2011 si Dispozitie Primar sector 2 1126/22.05.2009, numar cadastral 231129, 799 mp, numar inventar ADP 2 - 11370					231129	46157	231129 01.11.2013	ADPS2
383		TEREN STRADA LACULUI	1026mp	strada			2		5/29/2008	92.965.86	H.C.G.M.B. 235/20.10.2005; 254/29.05.2008; 43/28.02.2011 si Dispozitie Primar sector 2 1126/22.05.2009, numar cadastral 231134, 231135, 1026 mp, numar inventar ADP 2 - 11371					231134 231135	46144 46146	231134 30.10.2013 231135 30.10.2013	ADPS2

VIZAT
spre neschimbare,
SECRETAR,

INVENTARUL
bunurilor care apartin domeniului public al Municipiului Bucuresti la 31.10.2018

Nr. Crt.	Cod clasific	Denumirea bunului	Elemente de identificare descriptive					Anul dobândirii, după caz, al dării în folosință	Valoare inventar - ron -	Denumire act proprietate sau alte acte doveditoare	Situția juridică			Observații	Număr carte funciară	Încheiere de intabulare	Nr. cadastral	Unitatea	
			Elemente de identificare descriptive	Adresa							Vecini	Tip act	nr./data						emitent
				Tip arteră	Denumire artera	Nr. Poștal	Sect												
0	1	2	3	4	5	6	7	8	9	10	11	12	13	14	15	16	17	18	19
384		TEREN INTRAREA SOMNULUI	2037mp	intrarc					5/29/2008	179,194.89	H.C.G.M.B. 235/20.10.2005; 254/29.05.2008; 43/28.02.2011 si Dispozitie Primar sector 2 1126/22.05.2009, numar cadastral 231133, 2037 mp, numar inventar ADP 2 - 11372					231133	46134	231133 01.11.2013	ADPS2
385		TEREN INTRAREA FUNDENI	467mp	intrarc					5/29/2008	41,081.99	H.C.G.M.B. 235/20.10.2005; 254/29.05.2008; 43/28.02.2011 si Dispozitie Primar sector 2 1126/22.05.2009, numar cadastral 231136, 467 mp, numar inventar ADP 2 - 11373					231136	46147	231136 08.11.2013	ADPS2
386		TEREN INTRAREA COLTII MORARULUI	674mp	intrarc					5/29/2008	59,291.78	H.C.G.M.B. 235/20.10.2005; 254/29.05.2008; 43/28.02.2011 si Dispozitie Primar sector 2 1126/22.05.2009, numar cadastral 231139, 674 mp, numar inventar ADP 2 - 11374					231139	46139	231139 31.10.2013	ADPS2
387		TEREN STRADA HATISULUI	3253mp	strada					5/29/2008	294,754.33	H.C.G.M.B. 235/20.10.2005; 254/29.05.2008; 43/28.02.2011 si Dispozitie Primar sector 2 1126/22.05.2009, numar cadastral 231254, 3253 mp, numar inventar ADP 2 - 11375					231254	51867	231254 02.12.2013	ADPS2
388		TEREN STRADA AZOTULUI	1337mp	strada					5/29/2008	126,654.01	H.C.G.M.B. 235/20.10.2005; 254/29.05.2008; 43/28.02.2011 si Dispozitie Primar sector 2 1126/22.05.2009, numar cadastral 231241, 231894, 1337 mp, numar inventar ADP 2 - 11376					231241 231894	50397 50398	231241 22.11.2013 231894 12.02.2014	ADPS2
389		TEREN STRADA SOLDAT GHEORGHE RADUTA	1071mp	strada					5/29/2008	97,043.31	H.C.G.M.B. 235/20.10.2005; 254/29.05.2008; 43/28.02.2011 si Dispozitie Primar sector 2 1126/22.05.2009, numar cadastral 231223, 1071 mp, numar inventar ADP 2 - 11377					231223	51864	231223 03.12.2013	ADPS2

VIZAT
spre neschimbare,
SECRETAR,

INVENTARUL
bunurilor care apartin domeniului public al Municipiului Bucuresti la 31.10.2018

Nr. Crt.	Cod clasific	Denumirea bunului	Elemente de identificare descriptive					Anul dobândirii, după caz, al dării în folosință	Valoare inventar - ron -	Denumire act proprietate sau alte acte doveditoare	Situția juridică			Observații	Număr carte funciară	Încheiere de intabulare	Nr. cadastral	Unitatea	
			Elemente de identificare descriptive	Adresa							Vecini	Tip act	nr./data						emitent
				Tip arteră	Denumire artera	Nr. Poștal	Sect												
0	1	2	3	4	5	6	7	8	9	10	11	12	13	14	15	16	17	18	19
390		TEREN STRADA ION VLAD	6608mp	strada			2		5/29/2008	598.750.88	H.C.G.M.B. 235/20.10.2005; 254/29.05.2008; 43/28.02.2011 si Dispozitie Primar sector 2 1126/22.05.2009, numar cadastral 231239, 6608 mp, numar inventar ADP 2 - 11378					231239	51866	231239 02.12.2013	ADPS2
391		TEREN ALEE AVRIG	6295mp	alec			2		5/29/2008	596.325.35	H.C.G.M.B. 235/20.10.2005; 254/29.05.2008; 43/28.02.2011 si Dispozitie Primar sector 2 1126/22.05.2009, numar cadastral 231337, 233482, 6295 mp, numar inventar ADP 2 - 11379					231337, 233482	53896 58576	231337 17.12.2013 233482 12.01.2015	ADPS2
392		TEREN STRADA VASELOR	8103mp	strada			2		5/29/2008	734.212.83	H.C.G.M.B. 235/20.10.2005; 254/29.05.2008; 43/28.02.2011 si Dispozitie Primar sector 2 1126/22.05.2009, numar cadastral 231264, 8103 mp, numar inventar ADP 2 - 11380					231264	53918	53918 18.12.2013	ADPS2
393		TEREN INTRAREA MANDARINEI	158mp	intrarc			2		5/29/2008	13.899.26	H.C.G.M.B. 235/20.10.2005; 254/29.05.2008; 43/28.02.2011 si Dispozitie Primar sector 2 1126/22.05.2009, numar cadastral 231342, 158 mp, numar inventar ADP 2 - 11381					231342	53902	231342 18.12.2013	ADPS2
394		TEREN ALEE CENUSARESEI	1165mp	alec			2		5/29/2008	107.145.05	H.C.G.M.B. 235/20.10.2005; 254/29.05.2008; 43/28.02.2011 si Dispozitie Primar sector 2 1126/22.05.2009, numar cadastral 231352, 1165 mp, numar inventar ADP 2 - 11382					231352	53897	231352 17.12.2013	ADPS2
395		TEREN INTRAREA PALMIERULUI	64mp	intrarc			2		5/29/2008	5.886.08	H.C.G.M.B. 235/20.10.2005; 254/29.05.2008; 43/28.02.2011 si Dispozitie Primar sector 2 1126/22.05.2009, numar cadastral 231330, 64 mp, numar inventar ADP 2 - 11383					231330	53905	231330 13.12.2013	ADPS2

VIZAT
spre neschimbare,
SECRETAR,

INVENTARUL
bunurilor care apartin domeniului public al Municipiului Bucuresti la 31.10.2018

Nr. Crt.	Cod clasific	Denumirea bunului	Elemente de identificare descriptive					Anul dobândirii, după caz, al dării în folosință	Valoare inventar - ron -	Denumire act proprietate sau alte acte doveditoare	Situația juridică			Observații	Număr carte funciară	Încheiere de intabulare	Nr. cadastral	Unitatea	
			Elemente de identificare descriptive	Adresa			Vecini				Tip act	nr./data	emitent						
				Tip arteră	Denumire artera	Nr. Postal													Sect
0	1	2	3	4	5	6	7	8	9	10	11	12	13	14	15	16	17	18	19
396		TEREN INTRAREA VASELOR	183mp	intrarc			2		5/29/2008	16,098.51	H.C.G.M.B. 235/20.10.2005; 254/29.05.2008; 43/28.02.2011 si Dispozitie Primar sector 2 1126/22.05.2009, numar cadastral 231209, 183 mp, numar inventar ADP 2 - 11384					231209	49273	231209 18.11.2013	ADPS2
397		TEREN STRADA APRODUL PURICE intrc numarul 1-5R	1798mp	strada			2		5/29/2008	170,324.54	H.C.G.M.B. 235/20.10.2005; 254/29.05.2008; 43/28.02.2011 si Dispozitie Primar sector 2 1126/22.05.2009, numar cadastral 231306, 1798 mp, numar inventar ADP 2 - 11385					231306	53910 6992	231306 17.12.2013 13.02.2017	ADPS2
398		TEREN STRADA BISERICA PANTELIMON	673mp	strada			2		5/29/2008	63,753.29	H.C.G.M.B. 235/20.10.2005; 254/29.05.2008; 43/28.02.2011 si Dispozitie Primar sector 2 1126/22.05.2009, numar cadastral 231358, 673 mp, numar inventar ADP 2 - 11386					231358	53911	231358 18.12.2013	ADPS2
399		TEREN INTRAREA IPATESCU GRIGORE, GENERAL	1310mp	intrarc			2		5/29/2008	120,480.70	H.C.G.M.B. 235/20.10.2005; 254/29.05.2008; 43/28.02.2011 si Dispozitie Primar sector 2 1126/22.05.2009, numar cadastral 231204, 1310 mp, numar inventar ADP 2 - 11387					231204	49271	231204 18.11.2013	ADPS2
400		TEREN INTRAREA MARGARETA	375mp	intrarc			2		5/29/2008	34,488.75	H.C.G.M.B. 235/20.10.2005; 254/29.05.2008; 43/28.02.2011 si Dispozitie Primar sector 2 1126/22.05.2009, numar cadastral 231322, 375 mp, numar inventar ADP 2 - 11388					231322	53903	231322 11.12.2013	ADPS2
401		TEREN INTRAREA COSTEA GHEORGHE, SERGENT	571mp	intrarc			2		5/29/2008	52,514.87	H.C.G.M.B. 235/20.10.2005; 254/29.05.2008; 43/28.02.2011 si Dispozitie Primar sector 2 1126/22.05.2009, numar cadastral 231203, 571 mp, numar inventar ADP 2 - 11389					231203	49270	231203 27.11.2013	ADPS2



INVENTARUL
 bunurilor care apartin domeniului public al Municipiului Bucuresti la 31.10.2018

Nr. Crt.	Cod clasific	Denumirea bunului	Elemente de identificare descriptive					Anul dobândirii, după caz, al dării în folosință	Valoare inventar - ron -	Denumire act proprietate sau alte acte doveditoare	Situția juridică			Observații	Număr carte funciară	Încheiere de intabulare	Nr. cadastral	Unitatea	
			Elemente de identificare descriptive	Adresa							Vecini	Tip act	nr./data						emitent
				Tip arteră	Denumire artera	Nr. Poștal	Sect												
0	1	2	3	4	5	6	7	8	9	10	11	12	13	14	15	16	17	18	19
402		TEREN INTRAREA TANCU ION, SERGENT	441mp	intrare					5/29/2008	40,558.77	H.C.G.M.B. 235/20.10.2005; 254/29.05.2008; 43/28.02.2011 si Dispozitie Primar sector 2 1126/22.05.2009, numar cadastral 231212, 441 mp, numar inventar ADP 2 - 11390					231212	49272	231212 14.11.2013	ADPS2
403		TEREN INTRAREA PANTIRU ION, SERGENT numarul 1-12	569mp	intrare					5/29/2008	52,330.93	H.C.G.M.B. 235/20.10.2005; 254/29.05.2008; 43/28.02.2011 si Dispozitie Primar sector 2 1126/22.05.2009, numar cadastral 231293, 569 mp, numar inventar ADP 2 - 11391					231293	15898	231293 20.03.2018	ADPS2
404		TEREN STRADA DRIDU GEORGESCU	739mp	strada					5/29/2008	66,960.79	H.C.G.M.B. 235/20.10.2005; 254/29.05.2008; 43/28.02.2011 si Dispozitie Primar sector 2 1126/22.05.2009, numar cadastral 231206, 739 mp, numar inventar ADP 2 - 11392					231206	49274	231206 18.11.2013	ADPS2
405		TEREN STRADA CAMINULUI	7121mp	strada					5/29/2008	645,233.81	H.C.G.M.B. 235/20.10.2005; 254/29.05.2008; 43/28.02.2011 si Dispozitie Primar sector 2 1126/22.05.2009, numar cadastral 231326, 7121 mp, numar inventar ADP 2 - 11393					231326	53912	231326 11.12.2013	ADPS2
406		TEREN STRADA ION MURGESCU AMIRAL	5526mp	strada					5/29/2008	500,710.86	H.C.G.M.B. 235/20.10.2005; 254/29.05.2008; 43/28.02.2011 si Dispozitie Primar sector 2 1126/22.05.2009, numar cadastral 231202, 5526 mp, numar inventar ADP 2 - 11394					231202	49278	231202 18.11.2013	ADPS2
407		TEREN STRADA ROSETTI MIRCEA	618mp	strada					5/29/2008	55,996.98	H.C.G.M.B. 235/20.10.2005; 254/29.05.2008; 43/28.02.2011 si Dispozitie Primar sector 2 1126/22.05.2009, numar cadastral 231218, 618 mp, numar inventar ADP 2 - 11396					231218	49279	231218 18.11.2013	ADPS2

VIZAT
spre neschimbare,
SECRETAR,

INVENTARUL
bunurilor care apartin domeniului public al Municipiului Bucuresti la 31.10.2018

Nr. Crt.	Cod clasific	Denumirea bunului	Elemente de identificare descriptive					Anul dobândirii, după caz, al dării în folosință	Valoare inventar - ron -	Denumire act proprietate sau alte acte doveditoare	Situția juridică			Observații	Număr carte funciară	Încheiere de intabulare	Nr. cadastral	Unitatea	
			Elemente de identificare descriptive	Adresa							Vecini	Tip act	nr./data						emitent
				Tip arteră	Denumire artera	Nr. Poștal	Sect												
0	1	2	3	4	5	6	7	8	9	10	11	12	13	14	15	16	17	18	19
408		TEREN INTRAREA IABLANITA	508mp	intrarc					5/29/2008	44,688.76	H.C.G.M.B. 235/20.10.2005; 254/29.05.2008; 43/28.02.2011 si Dispozitie Primar sector 2 1126/22.05.2009, numar cadastral 231299, 508 mp, numar inventar ADP 2 - 11397					231299	53901	231299 17.12.2013	ADPS2
409		TEREN STRADA LEHLIU	2417mp	strada					5/29/2008	219,004.37	H.C.G.M.B. 235/20.10.2005; 254/29.05.2008; 43/28.02.2011 si Dispozitie Primar sector 2 1126/22.05.2009, numar cadastral 231339, 231166, 2417 mp, numar inventar ADP 2 - 11398					231339 231166	53916 49277	231339 17.12.2013 231166 14.11.2013	ADPS2
410		TEREN STRADA CARAUSILOR	2862mp	strada					5/29/2008	259,325.82	H.C.G.M.B. 235/20.10.2005; 254/29.05.2008; 43/28.02.2011 si Dispozitie Primar sector 2 1126/22.05.2009, numar cadastral 231373, 2862 mp, numar inventar ADP 2 - 11399					231373	53913	231373 17.12.2013	ADPS2
411		TEREN ALEE ILIA	5576mp	aloc					5/29/2008	490,520.72	H.C.G.M.B. 235/20.10.2005; 254/29.05.2008; 43/28.02.2011 si Dispozitie Primar sector 2 1126/22.05.2009, numar cadastral 231197, 5576 mp, numar inventar ADP 2 - 11400					231197	49269	231197 18.11.2013	ADPS2
412		TEREN STRADA SEMNALULUI	928mp	strada					5/29/2008	84,086.08	H.C.G.M.B. 235/20.10.2005; 254/29.05.2008; 43/28.02.2011 si Dispozitie Primar sector 2 1126/22.05.2009, numar cadastral 231201, 928 mp, numar inventar ADP 2 - 11401					231201	49281	231201 27.11.2013	ADPS2
413		TEREN STRADA CIUREA	5451mp	strada					5/29/2008	516,373.23	H.C.G.M.B. 235/20.10.2005; 254/29.05.2008; 43/28.02.2011 si Dispozitie Primar sector 2 1126/22.05.2009, numar cadastral 231672, 5451 mp, numar inventar ADP 2 - 11407					231672	60256	231672 06.01.2014	ADPS2



INVENTARUL
bunurilor care apartin domeniului public al Municipiului Bucuresti la 31.10.2018

Nr. Crt.	Cod clasife	Denumirea bunului	Elemente de identificare descriptive					Vecini	Anul dobândirii, după caz, al dării în folosință	Valoare inventar - ron -	Denumire act proprietate sau alte acte doveditoare	Situția juridică			Observații	Număr carte funciară	Încheiere de intabulare	Nr. cadastral	Unitatea	
			Elemente de identificare descriptive	Adresa								Tip act	nr./data	emitent						
				Tip arteră	Denumire artera	Nr. Poștal	Sect													
0	1	2	3	4	5	6	7	8	9	10	11	12	13	14	15	16	17	18	19	
414		TEREN ALEE CODLEA	1743mp	aloc					5/29/2008	160.303.71	H.C.G.M.B. 235/20.10.2005; 254/29.05.2008; 43/28.02.2011 si Dispozitie Primar sector 2 1126/22.05.2009, numar cadastral 231368, 1743 mp, numar inventar ADP 2 - 11408						231368	56336	231368 09.12.2013	ADPS2
415		TEREN STRADA CORAVU ION, MAIOR	32891mp	strada					5/29/2008	3,115,764.43	H.C.G.M.B. 235/20.10.2005; 254/29.05.2008; 43/28.02.2011 si Dispozitie Primar sector 2 1126/22.05.2009, numar cadastral 231676, 32891 mp, numar inventar ADP 2 - 11409						231676	60323	231676 06.01.2014	ADPS2
416		TEREN ALEE DIHAM	3014mp	aloc					5/29/2008	277,197.58	H.C.G.M.B. 235/20.10.2005; 254/29.05.2008; 43/28.02.2011 si Dispozitie Primar sector 2 1126/22.05.2009, numar cadastral 231365, 3014 mp, numar inventar ADP 2 - 11410						231365	56337	231365 10.12.2013	ADPS2
417		TEREN STRADA DUMITRU IORGULESCU	657mp	strada					5/29/2008	62,237.61	H.C.G.M.B. 235/20.10.2005; 254/29.05.2008; 43/28.02.2011 si Dispozitie Primar sector 2 1126/22.05.2009, numar cadastral 231695, 657 mp, numar inventar ADP 2 - 11412						231695	60293	231695 06.01.2014	ADPS2
418		TEREN STRADA HERTA	6864mp	strada					5/29/2008	650,226.72	H.C.G.M.B. 235/20.10.2005; 254/29.05.2008; 43/28.02.2011 si Dispozitie Primar sector 2 1126/22.05.2009, numar cadastral 231364, 6864 mp, numar inventar ADP 2 - 11413						231364	56340	231364 10.12.2013	ADPS2
419		TEREN STRADA CALINULUI	799mp	strada					5/29/2008	75,689.27	H.C.G.M.B. 235/20.10.2005; 254/29.05.2008; 43/28.02.2011 si Dispozitie Primar sector 2 1126/22.05.2009, numar cadastral 234412, 799 mp, numar inventar ADP 2 - 11418						234412	53043	234412 19.10.2015	ADPS2

VIZAT
spre neschimbare,
SECRETAR,

INVENTARUL
bunurilor care apartin domeniului public al Municipiului Bucuresti la 31.10.2018

Nr. Crt.	Cod clasific	Denumirea bunului	Elemente de identificare descriptive					Anul dobândirii, după caz, al dării în folosință	Valoare inventar - ron -	Denumire act proprietate sau alte acte doveditoare	Situatia juridica			Observații	Număr carte funciארă	Încheiere de intabulare	Nr. cadastral	Unitatea	
			Elemente de identificare descriptive	Adresa							Vecini	Tip act	nr./data						emitent
				Tip arteră	Denumire artera	Nr. Postal	Seet												
0	1	2	3	4	5	6	7	8	9	10	11	12	13	14	15	16	17	18	19
420		TEREN STRADA PESCARUSULUI	5704mp	strada			2		5/29/2008	540,339.92	H.C.G.M.B. 235/20.10.2005; 254/29.05.2008; 43/28.02.2011 si Dispozitie Primar sector 2 1126/22.05.2009, numar cadastral 231380, 231384, 5704 mp, numar inventar ADP 2 - 11419					231380 231384	56341 56342	231380 09.12.2013 231384 10.12.2013	ADPS2
421		TEREN STRADA RUSCHITA	4078mp	strada			2		5/29/2008	386,308.94	H.C.G.M.B. 235/20.10.2005; 254/29.05.2008; 43/28.02.2011 si Dispozitie Primar sector 2 1126/22.05.2009, numar cadastral 231674, 234407, 4078 mp, numar inventar ADP 2 - 11422					231674 234407	60280 53040	231674 06.01.2014 234407 15.10.2015	ADPS2
422		TEREN STRADA SICA ALEXANDRESCU	1896mp	strada			2		5/29/2008	179,608.08	H.C.G.M.B. 235/20.10.2005; 254/29.05.2008; 43/28.02.2011 si Dispozitie Primar sector 2 1126/22.05.2009, numar cadastral 231653, 1896 mp, numar inventar ADP 2 - 11424					231653	605287	231653 06.01.2014	ADPS2
423		TEREN ALEE SOCULUI	4926mp	alec			2		5/29/2008	453,044.22	H.C.G.M.B. 235/20.10.2005; 254/29.05.2008; 43/28.02.2011 si Dispozitie Primar sector 2 1126/22.05.2009, numar cadastral 231377, 4926 mp, numar inventar ADP 2 - 11426					231377	56338	231377 10.12.2013	ADPS2
424		TEREN STRADA VASILE SERBANICA, SERGENT	2622mp	strada			2		5/29/2008	248,382.06	H.C.G.M.B. 235/20.10.2005; 254/29.05.2008; 43/28.02.2011 si Dispozitie Primar sector 2 1126/22.05.2009, numar cadastral 231382, 2622 mp, numar inventar ADP 2 - 11431					231382	56344	231382 10.12.2013	ADPS2
425		TEREN STRADA CERNAUTI	4404mp	strada			2		5/29/2008	417,190.92	H.C.G.M.B. 235/20.10.2005; 254/29.05.2008; 43/28.02.2011 si Dispozitie Primar sector 2 1126/22.05.2009, numar cadastral 231383, 4404 mp, numar inventar ADP 2 - 11434					231383	56339	231383 12.12.2013	ADPS2

VIZAT
spre neschimbare,
SECRETAR,

INVENTARUL
bunurilor care aparțin domeniului public al Municipiului București la 31.10.2018

Nr. Crt.	Cod clasife	Denumirea bunului	Elemente de identificare descriptive					Anul dobândirii, după caz, al dării în folosință	Valoare inventar - ron -	Denumire act proprietate sau alte acte doveditoare	Situația juridică			Observații	Număr carte funciara	Încheiere de intabulare	Nr. cadastral	Unitatea	
			Elemente de identificare descriptive	Adresa							Vecini	Tip act	nr./data						emitent
				Tip arteră	Denumire artera	Nr. Poștal	Sect												
0	1	2	3	4	5	6	7	8	9	10	11	12	13	14	15	16	17	18	19
426		TEREN STRADA SFANTU PETRU TEI (POSTA LOPATARILOR)	5140mp	strada					5/29/2008	465,735.40	H.C.G.M.B. 235/20.10.2005; 254/29.05.2008; 43/28.02.2011 si Dispozitie Primar sector 2 1126/22.05.2009, numar cadastral 230889, 5140 mp, numar inventar ADP 2 - 11435					230889	39437	230889 27.08.2013	ADPS2
427		TEREN ALEE BRASOVENI	2904mp	aloc					5/29/2008	255,464.88	H.C.G.M.B. 235/20.10.2005; 254/29.05.2008; 43/28.02.2011 si Dispozitie Primar sector 2 1126/22.05.2009, numar cadastral 230755, 2904 mp, numar inventar ADP 2 - 11436					230755	34905	230755 16.08.2013	ADPS2
428		TEREN STRADA ALEE FARA NUME DIN STRADA ION VLAD	2197mp	strada					5/29/2008	208,121.81	H.C.G.M.B. 235/20.10.2005; 254/29.05.2008; 43/28.02.2011 si Dispozitie Primar sector 2 1126/22.05.2009, numar cadastral 234810, 2197 mp, numar inventar ADP 2 - 11437					234810	8175	234810 18.02.2016	ADPS2
429		TEREN STRADA VADUL MOTILOR	1224mp	strada					5/29/2008	115,949.52	H.C.G.M.B. 235/20.10.2005; 254/29.05.2008; 43/28.02.2011 si Dispozitie Primar sector 2 1126/22.05.2009, numar cadastral 231221, 1224 mp, numar inventar ADP 2 - 11438					231221	50401	231221 25.11.2013	ADPS2
430		TEREN INTRAREA INEU	687mp	intrare					5/29/2008	63,183.39	H.C.G.M.B. 235/20.10.2005; 254/29.05.2008; 43/28.02.2011 si Dispozitie Primar sector 2 1126/22.05.2009, numar cadastral 230758, 687 mp, numar inventar ADP 2 - 11444					230758	34913	230758 26.08.2013	ADPS2
431		TEREN INTRAREA MIHAI BRAVU	755mp	intrare					5/29/2008	66,417.35	H.C.G.M.B. 235/20.10.2005; 254/29.05.2008; 43/28.02.2011 si Dispozitie Primar sector 2 1126/22.05.2009, numar cadastral 231663, 755 mp, numar inventar ADP 2 - 11447					231663	60262	231663 06.01.2014	ADPS2

VIZAT
spre neschimbare,
SECRETAR,

INVENTARUL
bunurilor care aparțin domeniului public al Municipiului București la 31.10.2018

Nr. Crt.	Cod clasific	Denumirea bunului	Elemente de identificare descriptive					Anul dobândirii, după caz, al dării în folosință	Valoare inventar - ron -	Denumire act proprietate sau alte acte doveditoare	Situția juridică			Observații	Număr carte funciară	Încheiere de întabulare	Nr. cadastral	Unitatea	
			Elemente de identificare descriptive	Adresa							Vecini	Tip act	nr./data						emitent
				Tip arteră	Denumire artera	Nr. Poștal	Sect												
0	1	2	3	4	5	6	7	8	9	10	11	12	13	14	15	16	17	18	19
432		TEREN ALEE CONSTANTIN TUDOR	714mp	alec			2		5/29/2008	67,637.22	H.C.G.M.B. 235/20.10.2005; 254/29.05.2008; 43/28.02.2011 si Dispozitie Primar sector 2 1126/22.05.2009, numar cadastral 231678, 714 mp, numar inventar ADP 2 - 11448					231678	60319	231678 06.01.2014	ADPS2
433		TEREN STRADA MALULUI	537mp	strada			2		5/29/2008	50,870.01	H.C.G.M.B. 235/20.10.2005; 254/29.05.2008; 43/28.02.2011 si Dispozitie Primar sector 2 1126/22.05.2009, numar cadastral 19411, 537 mp, numar inventar ADP 2 - 11449					104184	198866	19411 05.04.2011	ADPS2
434		TEREN INTRAREA STERULUI	85,14mp	intrare			2		5/29/2008	8,065.31	H.C.G.M.B. 235/20.10.2005; 254/29.05.2008; 43/28.02.2011 si Dispozitie Primar sector 2 1126/22.05.2009, numar cadastral 19405, 85,14 mp, numar inventar ADP 2 - 11450					104170	198926	19405 05.04.2011	ADPS2
435		TEREN INTRAREA PALMACULUI	139,2mp	intrare			2		5/29/2008	13,186.42	H.C.G.M.B. 235/20.10.2005; 254/29.05.2008; 43/28.02.2011 si Dispozitie Primar sector 2 1126/22.05.2009, numar cadastral 19418, 139,2 mp, numar inventar ADP 2 - 11451					104196	198876	19418 05.04.2011	ADPS2
436		TEREN INTRAREA JUGARULUI	124,62mp	intrare			2		5/29/2008	11,805.25	H.C.G.M.B. 235/20.10.2005; 254/29.05.2008; 43/28.02.2011 si Dispozitie Primar sector 2 1126/22.05.2009, numar cadastral 19404, 124,62 mp, numar inventar ADP 2 - 11452					104178	198923	19404 05.04.2011	ADPS2
437		TEREN STRADA IACOBESCU GHEORGHE	848,4mp	strada			2		5/29/2008	80,368.93	H.C.G.M.B. 235/20.10.2005; 254/29.05.2008; 43/28.02.2011 si Dispozitie Primar sector 2 1126/22.05.2009, numar cadastral 19410, 848,4 mp, numar inventar ADP 2 - 11453					104187	198870	19410 05.04.2011	ADPS2

VIZAT
spre neschimbare,
SECRETAR,

INVENTARUL
bunurilor care apartin domeniului public al Municipiului Bucuresti la 31.10.2018

Nr. Crt.	Cod clasific	Denumirea bunului	Elemente de identificare descriptive					Anul dobândirii, după caz, al dării în folosință	Valoare inventar - ron -	Denumire act proprietate sau alte acte doveditoare	Situația juridică			Observații	Număr carte funciară	Încheiere de intabulare	Nr. cadastral	Unitatea	
			Elemente de identificare descriptive	Adresa							Vecini	Tip act	nr./data						emitent
				Tip arteră	Denumire artera	Nr. Poștal	Sect												
0	1	2	3	4	5	6	7	8	9	10	11	12	13	14	15	16	17	18	19
438		TEREN STRADA CIORCHINILOR	600mp	strada			2		5/29/2008	56,838.00	H.C.G.M.B. 235/20.10.2005; 254/29.05.2008; 43/28.02.2011 si Dispozitie Primar sector 2 1126/22.05.2009, numar cadastral 19415, 600 mp, numar inventar ADP 2 - 11454					104179	198881	19415 05.04.2011	ADPS2
439		TEREN STRADA COIFULUI	499,5mp	strada			2		5/29/2008	47,317.64	H.C.G.M.B. 235/20.10.2005; 254/29.05.2008; 43/28.02.2011 si Dispozitie Primar sector 2 1126/22.05.2009, numar cadastral 19416, 499,5 mp, numar inventar ADP 2 - 11455					104192	198883	19416 05.04.2011	ADPS2
440		TEREN STRADA GARBOV	305mp	strada			2		5/29/2008	28,892.65	H.C.G.M.B. 235/20.10.2005; 254/29.05.2008; 43/28.02.2011 si Dispozitie Primar sector 2 1126/22.05.2009, numar cadastral 19421, 305 mp, numar inventar ADP 2 - 11456					104195	198891	19421 05.04.2011	ADPS2
441		TEREN STRADA DELEANU DRAGUSIN	2736mp	strada			2		5/29/2008	259,181.28	H.C.G.M.B. 235/20.10.2005; 254/29.05.2008; 43/28.02.2011 si Dispozitie Primar sector 2 1126/22.05.2009, numar cadastral 19422, 2736 mp, numar inventar ADP 2 - 11457					104188	198887	19422 05.04.2011	ADPS2
442		TEREN STRADA ZALELOR	884,4mp	strada			2		5/29/2008	83,779.21	H.C.G.M.B. 235/20.10.2005; 254/29.05.2008; 43/28.02.2011 si Dispozitie Primar sector 2 1126/22.05.2009, numar cadastral 19424, 884,4 mp, numar inventar ADP 2 - 11458					104190	198896	19424 05.04.2011	ADPS2
443		TEREN INTRAREA VERSULUI	660mp	intrare			2		5/29/2008	62,521.80	H.C.G.M.B. 235/20.10.2005; 254/29.05.2008; 43/28.02.2011 si Dispozitie Primar sector 2 1126/22.05.2009, numar cadastral 19427, 660 mp, numar inventar ADP 2 - 11459					104194	200764	19427 05.04.2011	ADPS2

VIZAT
spre neschimbare,
SECRETAR,

INVENTARUL
bunurilor care apartin domeniului public al Municipiului Bucuresti la 31.10.2018

Nr. Crt.	Cod clasific	Denumirea bunului	Elemente de identificare descriptive					Vecini	Anul dobândirii, după caz, al dării în folosință	Valoare inventar - ron -	Denumire act proprietate sau alte acte doveditoare	Situția juridică			Observații	Număr carte funciară	Încheiere de intabulare	Nr. cadastral	Unitatea
			Elemente de identificare descriptive	Adresa			Tip act					nr./data	emitent						
				Tip arteră	Denumire artera	Nr. Postal								Sect					
0	1	2	3	4	5	6	7	8	9	10	11	12	13	14	15	16	17	18	19
444		TEREN STRADA RODICA	5094,2mp	strada			2		5/29/2008	482.573,57	H.C.G.M.B. 235/20.10.2005; 254/29.05.2008; 43/28.02.2011 si Dispozitie Primar sector 2 1126/22.05.2009, numar cadastral 19425, 5094,2 mp, numar inventar ADP 2 - 11460					104177	200750	19425 05.04.2011	ADPS2
445		TEREN INTRAREA CLOPOTEILOR	322,5mp	intrarc			2		5/29/2008	30.550,43	H.C.G.M.B. 235/20.10.2005; 254/29.05.2008; 43/28.02.2011 si Dispozitie Primar sector 2 1126/22.05.2009, numar cadastral 19402, 322,5 mp, numar inventar ADP 2 - 11461					104193	198898	19402 05.04.2011	ADPS2
446		TEREN STRADA UTIESULUI	666mp	strada			2		5/29/2008	63.090,18	H.C.G.M.B. 235/20.10.2005; 254/29.05.2008; 43/28.02.2011 si Dispozitie Primar sector 2 1126/22.05.2009, numar cadastral 19412, 666 mp, numar inventar ADP 2 - 11462					104169	198862	19412 05.04.2011	ADPS2
447		TEREN STRADA PLUTONIER NITAION	1908,8mp	strada			2		5/29/2008	180.820,62	H.C.G.M.B. 235/20.10.2005; 254/29.05.2008; 43/28.02.2011 si Dispozitie Primar sector 2 1126/22.05.2009, numar cadastral 19423, 1908,8 mp, numar inventar ADP 2 - 11463					104175	198904	19423 05.04.2011	ADPS2
448		TEREN STRADA CEPTURA	1750mp	strada			2		5/29/2008	174.847,90	H.C.G.M.B. 235/20.10.2005; 254/29.05.2008; 43/28.02.2011 si Dispozitie Primar sector 2 1126/22.05.2009, numar cadastral 19414/217676, 1.750 mp, numar inventar ADP 2 - 11464					217676	45008	217676 02.09.2015	ADPS2
449		TEREN INTRAREA CEPTURA	1077mp	intrarc			2		5/29/2008	102.024,21	H.C.G.M.B. 235/20.10.2005; 254/29.05.2008; 43/28.02.2011 si Dispozitie Primar sector 2 1126/22.05.2009, numar cadastral 19413, 1077 mp, numar inventar ADP 2 - 11465					104186	198854	19413 05.04.2011	ADPS2

VIZAT
spre neschimbare,
SECRETAR,

INVENTARUL
bunurilor care apartin domeniului public al Municipiului Bucuresti la 31.10.2018

Nr. Crt.	Cod clasific	Denumirea bunului	Elemente de identificare descriptive					Anul dobândirii, după caz, al dării în folosință	Valoare inventar - ron -	Denumire act proprietate sau alte acte doveditoare	Situația juridică			Observații	Număr carte funciara	Încheiere de intabulare	Nr. cadastral	Unitatea	
			Elemente de identificare descriptive	Adresa			Vecini				Tip act	nr./data	emitent						
				Tip arteră	Denumire artera	Nr. Postal													Sect
0	1	2	3	4	5	6	7	8	9	10	11	12	13	14	15	16	17	18	19
450		TEREN INTRAREA BUTIEI	120mp	intrarc			2		5/29/2008	11.367,60	H.C.G.M.B. 235/20.10.2005; 254/29.05.2008; 43/28.02.2011 si Dispozitie Primar sector 2 1126/22.05.2009, numar cadastral 19407, 120 mp, numar inventar ADP 2 - 11466					104176	198843	19407 05.04.2011	ADPS2
451		TEREN INTRAREA CHINTALULUI	78mp	intrarc			2		5/29/2008	7.388,94	H.C.G.M.B. 235/20.10.2005; 254/29.05.2008; 43/28.02.2011 si Dispozitie Primar sector 2 1126/22.05.2009, numar cadastral 19426, 78 mp, numar inventar ADP 2 - 11467					104174	200758	19426 05.04.2011	ADPS2
452		TEREN STRADA MARIAN CRISTESCU	1275,6mp	strada			2		5/29/2008	120.837,59	H.C.G.M.B. 235/20.10.2005; 254/29.05.2008; 43/28.02.2011 si Dispozitie Primar sector 2 1126/22.05.2009, numar cadastral 19406, 1275,6 mp, numar inventar ADP 2 - 11468					104191	198845	19406 05.04.2011	ADPS2
453		TEREN STRADA PAVEZEI	285mp	strada			2		5/29/2008	26.998,05	H.C.G.M.B. 235/20.10.2005; 254/29.05.2008; 43/28.02.2011 si Dispozitie Primar sector 2 1126/22.05.2009, numar cadastral 19420, 285 mp, numar inventar ADP 2 - 11469					104168	198893	19420 05.04.2011	ADPS2
454		TEREN STRADA FALCIEI	223mp	strada			2		5/29/2008	21.124,79	H.C.G.M.B. 235/20.10.2005; 254/29.05.2008; 43/28.02.2011 si Dispozitie Primar sector 2 1126/22.05.2009, numar cadastral 19409, 223 mp, numar inventar ADP 2 - 11470					104180	198873	19409 05.04.2011	ADPS2
455		TEREN STRADA STEFAN VELICU	3008,5mp	strada			2		5/29/2008	284.995,21	H.C.G.M.B. 235/20.10.2005; 254/29.05.2008; 43/28.02.2011 si Dispozitie Primar sector 2 1126/22.05.2009, numar cadastral 19417, 3008,5 mp, numar inventar ADP 2 - 11471					104197	198879	19417 05.04.2011	ADPS2

VIZAT
spre neschimbare,
SECRETAR,

INVENTARUL
bunurilor care apartin domeniului public al Municipiului Bucuresti la 31.10.2018

Nr. Crt.	Cod clasific	Denumirea bunului	Elemente de identificare descriptive					Anul dobândirii, după caz, al dării în folosință	Valoare inventar - ron -	Denumire act proprietate sau alte acte doveditoare	Situția juridică			Observații	Număr carte funciארă	Încheiere de intabulare	Nr. cadastral	Unitatea	
			Elemente de identificare descriptive	Adresa							Vecini	Tip act	nr./data						emitent
				Tip arteră	Denumire artera	Nr. Poștal	Sect												
0	1	2	3	4	5	6	7	8	9	10	11	12	13	14	15	16	17	18	19
456		TEREN STRADA ZIDURI INTRE VII	1795,5mp	strada			2		5/29/2008	170,087.72	H.C.G.M.B. 235/20.10.2005; 254/29.05.2008; 43/28.02.2011 si Dispozitie Primar sector 2 1126/22.05.2009, numar cadastral 19408, 1795,5 mp, numar inventar ADP 2 - 11472					104181	198838	19408 05.04.2011	ADPS2
457		TEREN STRADA LEONARD NICOLAE	1115mp	strada			2		5/29/2008	105,623.95	H.C.G.M.B. 235/20.10.2005; 254/29.05.2008; 43/28.02.2011 si Dispozitie Primar sector 2 1126/22.05.2009, numar cadastral 232005, 1115 mp, numar inventar ADP 2 - 11482					232005	6815	232005 27.02.2014	ADPS2
458		TEREN STRADA SANZIENI	1118mp	strada			2		5/29/2008	105,908.14	H.C.G.M.B. 235/20.10.2005; 254/29.05.2008; 43/28.02.2011 si Dispozitie Primar sector 2 1126/22.05.2009, numar cadastral 231599, 1118 mp, numar inventar ADP 2 - 11484					231599	58861	231599 19.12.2013	ADPS2
459		TEREN STRADA SOLDAT MARIN ION	1851mp	strada			2		5/29/2008	175,345.23	H.C.G.M.B. 235/20.10.2005; 254/29.05.2008; 43/28.02.2011 si Dispozitie Primar sector 2 1126/22.05.2009, numar cadastral 231803, 1851 mp, numar inventar ADP 2 - 11485					231803	58859	231803 28.01.2014	ADPS2
460		TEREN STRADA DUMITRU TANE	1142mp	strada			2		5/29/2008	108,181.66	H.C.G.M.B. 235/20.10.2005; 254/29.05.2008; 43/28.02.2011 si Dispozitie Primar sector 2 1126/22.05.2009, numar cadastral 231271, 1142 mp, numar inventar ADP 2 - 11486					231271	59204	231271 06.02.2014	ADPS2
461		TEREN STRADA TAMAIOAREI	6320mp	strada			2		5/29/2008	598,693.60	H.C.G.M.B. 235/20.10.2005; 254/29.05.2008; 43/28.02.2011 si Dispozitie Primar sector 2 1126/22.05.2009, numar cadastral 232110, 6320 mp, numar inventar ADP 2 - 11487					232110	3481	232110 12.03.2014	ADPS2

VIZAT
spre neschimbare,
SECRETAR,

INVENTARUL
bunurilor care apartin domeniului public al Municipiului Bucuresti la 31.10.2018

Nr. Crt.	Cod clasific	Denumirea bunului	Elemente de identificare descriptive					Vecini	Anul dobândirii, după caz, al dării în folosință	Valoare inventar - ron -	Denumire act proprietate sau alte acte doveditoare	Situția juridică			Observații	Număr carte funciארă	Încheiere de intabulare	Nr. cadastral	Unitatea
			Elemente de identificare descriptive	Adresa															
				Tip arteră	Denumire artera	Nr. Poștal	Sect												
0	1	2	3	4	5	6	7	8	9	10	11	12	13	14	15	16	17	18	19
462		TEREN STRADA MAGNEZIULUI	2331mp	strada			2		5/29/2008	220,815.63	H.C.G.M.B. 235/20.10.2005; 254/29.05.2008; 43/28.02.2011 si Dispozitie Primar sector 2 1126/22.05.2009, numar cadastral 231374, 2331 mp, numar inventar ADP 2 - 11492					231374	47722	231374 11.12.2013	ADPS2
463		TEREN STRADA CALE ACCES - STRADA PIERRE DE COUBERTIN	856mp	strada			2		5/29/2008	81,088.88	H.C.G.M.B. 235/20.10.2005; 254/29.05.2008; 43/28.02.2011 si Dispozitie Primar sector 2 1126/22.05.2009, numar cadastral 234442, 856 mp, numar inventar ADP 2 - 11494					234442	55903	234442 21.10.2015	ADPS2
464		TEREN ALEEI CIRCULUI	14843mp	alee			2		5/29/2008	1,406,077.39	H.C.G.M.B. 235/20.10.2005; 254/29.05.2008; 43/28.02.2011 si Dispozitie Primar sector 2 1126/22.05.2009, numar cadastral 231699, 14843 mp, numar inventar ADP 2 - 11495					231699	57047	231699 08.01.2014	ADPS2
465		TEREN STRADA DINU VINTILA	6110mp	strada			2		5/29/2008	578,800.30	H.C.G.M.B. 235/20.10.2005; 254/29.05.2008; 43/28.02.2011 si Dispozitie Primar sector 2 1126/22.05.2009, numar cadastral 231430, 6110 mp, numar inventar ADP 2 - 11496					231430	49740	231430 24.09.2015	ADPS2
466		TEREN STRADA JUDETULUI	5856mp	strada			2		5/29/2008	554,738.88	H.C.G.M.B. 235/20.10.2005; 254/29.05.2008; 43/28.02.2011 si Dispozitie Primar sector 2 1126/22.05.2009, numar cadastral 231434, 5856 mp, numar inventar ADP 2 - 11497					231434	57049	231434 16.12.2013	ADPS2
467		TEREN STRADA BANUL COSTACHE	549mp	strada			2		5/29/2008	52,006.77	H.C.G.M.B. 235/20.10.2005; 254/29.05.2008; 43/28.02.2011 si Dispozitie Primar sector 2 1126/22.05.2009, numar cadastral 231422, 549 mp, numar inventar ADP 2 - 11498					231422	57052	231422 13.12.2013	ADPS2

VIZAT
spre neschimbare,
SECRETAR,

INVENTARUL
bunurilor care apartin domeniului public al Municipiului Bucuresti la 31.10.2018

Nr. Crt.	Cod clasific	Denumirea bunului	Elemente de identificare descriptive					Anul dobândirii , după caz, al dării în folosință	Valoare inventar - ron -	Denumire act proprietate sau alte acte doveditoare	Situția juridică			Observații	Număr carte funciארă	Încheiere de intabulare	Nr. cadastral	Unitatea	
			Elemente de identificare descriptive	Adresa							Vecini	Tip act	nr./data						emitent
				Tip arteră	Denumire artera	Nr. Poștal	Sect												
0	1	2	3	4	5	6	7	8	9	10	11	12	13	14	15	16	17	18	19
468		TEREN STRADA BANUL DUMITRACHE	3011mp	strada			2		5/29/2008	285,232.03	H.C.G.M.B. 235/20.10.2005; 254/29.05.2008; 43/28.02.2011 si Dispozitie Primar sector 2 1126/22.05.2009, numar cadastral 231439, 3011 mp, numar inventar ADP 2 - 11499					231439	57053	231439 13.12.2013	ADPS2
469		TEREN STRADA BANUL SCARLAT	418mp	strada			2		5/29/2008	39,597.14	H.C.G.M.B. 235/20.10.2005; 254/29.05.2008; 43/28.02.2011 si Dispozitie Primar sector 2 1126/22.05.2009, numar cadastral 231393, 418 mp, numar inventar ADP 2 - 11500					231393	57054	231393 12.12.2013	ADPS2
470		TEREN STRADA BRADESTI TRONSON 2	855mp	strada			2		5/29/2008	80,994.15	H.C.G.M.B. 235/20.10.2005; 254/29.05.2008; 43/28.02.2011 si Dispozitie Primar sector 2 1126/22.05.2009, numar cadastral 231398, 855 mp, numar inventar ADP 2 - 11501					231398	57055	231398 16.12.2013	ADPS2
471		TEREN INTRAREA DEPOULUI	825mp	intrarc			2		5/29/2008	78,152.25	H.C.G.M.B. 235/20.10.2005; 254/29.05.2008; 43/28.02.2011 si Dispozitie Primar sector 2 1126/22.05.2009, numar cadastral 231428, 825 mp, numar inventar ADP 2 - 11502					231428	57056	231428 13.12.2013	ADPS2
472		TEREN STRADA DOCTOR CALISTRAT GROZOVICI	4301mp	strada			2		5/29/2008	407,433.73	H.C.G.M.B. 235/20.10.2005; 254/29.05.2008; 43/28.02.2011 si Dispozitie Primar sector 2 1126/22.05.2009, numar cadastral 231413, 4301 mp, numar inventar ADP 2 - 11503					231413	57058	231413 13.12.2013	ADPS2
473		TEREN BULEVARDUL GHICA TEI TRONSON 1 intrc numarul 1-73, 2-58	7091mp	strada			2		5/29/2008	671,730.43	H.C.G.M.B. 235/20.10.2005; 254/29.05.2008; 43/28.02.2011 si Dispozitie Primar sector 2 1126/22.05.2009, numar cadastral 231421, 7091 mp, numar inventar ADP 2 - 11504					231421	57059, 47355	231421 12.12.2013 24.07.2018	ADPS2

VIZAT
spre neschimbare,
SECRETAR,

INVENTARUL
bunurilor care apartin domeniului public al Municipiului Bucuresti la 31.10.2018

Nr. Crt.	Cod clasific	Denumirea bunului	Elemente de identificare descriptive					Anul dobândirii, după caz, al dării în folosință	Valoare inventar - ron -	Denumire act proprietate sau alte acte doveditoare	Situația juridică			Observații	Număr carte funciאר	Încheiere de intabulare	Nr. cadastral	Unitatea	
			Elemente de identificare descriptive	Adresa							Vecini	Tip act	nr./data						emitent
				Tip arteră	Denumire artera	Nr. Poștal	Sect												
0	1	2	3	4	5	6	7	8	9	10	11	12	13	14	15	16	17	18	19
474		TEREN STRADA GHICULEASA MARIA	3571mp	strada			2		5/29/2008	338.280.83	H.C.G.M.B. 235/20.10.2005; 254/29.05.2008; 43/28.02.2011 si Dispozitie Primar sector 2 1126/22.05.2009, numar cadastral 231404, 3571 mp, numar inventar ADP 2 - 11505					231404	57060	231404 16.12.2013	ADPS2
475		TEREN STRADA ISPRAVNICULUI	3661mp	strada			2		5/29/2008	346.806.53	H.C.G.M.B. 235/20.10.2005; 254/29.05.2008; 43/28.02.2011 si Dispozitie Primar sector 2 1126/22.05.2009, numar cadastral 231417, 3661 mp, numar inventar ADP 2 - 11506					231417	57062	231417 13.12.2013	ADPS2
476		TEREN STRADA PARGARILOR	6141mp	strada			2		5/29/2008	581.736.93	H.C.G.M.B. 235/20.10.2005; 254/29.05.2008; 43/28.02.2011 si Dispozitie Primar sector 2 1126/22.05.2009, numar cadastral 231532, 6141 mp, numar inventar ADP 2 - 11507					231532	57063	231532 18.12.2013	ADPS2
477		TEREN INTRAREA PARGARILOR	76mp	intrare			2		5/29/2008	7.199.48	H.C.G.M.B. 235/20.10.2005; 254/29.05.2008; 43/28.02.2011 si Dispozitie Primar sector 2 1126/22.05.2009, numar cadastral 231412, 76 mp, numar inventar ADP 2 - 11508					231412	57064	231412 12.12.2013	ADPS2
478		TEREN STRADA SCHEIUL DE JOS	2657mp	strada			2		5/29/2008	251.697.61	H.C.G.M.B. 235/20.10.2005; 254/29.05.2008; 43/28.02.2011 si Dispozitie Primar sector 2 1126/22.05.2009, numar cadastral 231445, 2657 mp, numar inventar ADP 2 - 11509					231445	57065	231445 16.12.2013	ADPS2
479		TEREN STRADA SCHEIUL DE SUS TRONSON I	1609mp	strada			2		5/29/2008	152.420.57	H.C.G.M.B. 235/20.10.2005; 254/29.05.2008; 43/28.02.2011 si Dispozitie Primar sector 2 1126/22.05.2009, numar cadastral 231440, 1609 mp, numar inventar ADP 2 - 11510					231440	57066	231440 13.12.2013	ADPS2

VIZAT
spre neschimbare,
SECRETAR,

INVENTARUL
bunurilor care apartin domeniului public al Municipiului Bucuresti la 31.10.2018

Nr. Crt.	Cod clasific	Denumirea bunului	Elemente de identificare descriptive					Anul dobândirii, după caz, al dării în folosință	Valoare inventar - ron -	Denumire act proprietate sau alte acte doveditoare	Situția juridică			Observații	Număr carte funciara	Încheiere de intabulare	Nr. cadastral	Unitatea	
			Elemente de identificare descriptive	Adresa							Vecini	Tip act	nr./data						emitent
				Tip arteră	Denumire artera	Nr. Postal	Sect												
0	1	2	3	4	5	6	7	8	9	10	11	12	13	14	15	16	17	18	19
480		TEREN STRADA SCHEIUL DE SUS TRONSON 2	454mp	strada			2		5/29/2008	43,007.42	H.C.G.M.B. 235/20.10.2005; 254/29.05.2008; 43/28.02.2011 si Dispozitie Primar sector 2 1126/22.05.2009, numar cadastral 231451, 454 mp, numar inventar ADP 2 - 11511					231451	57067	231451 13.12.2013	ADPS2
481		TEREN STRADA SCHEIUL DE SUS TRONSON 3	2047mp	strada			2		5/29/2008	193.912.31	H.C.G.M.B. 235/20.10.2005; 254/29.05.2008; 43/28.02.2011 si Dispozitie Primar sector 2 1126/22.05.2009, numar cadastral 231420, 2047 mp, numar inventar ADP 2 - 11512					231420	57069	231420 12.12.2013	ADPS2
482		TEREN INTRAREA SCHEIULUI	186mp	intrarc			2		5/29/2008	17,619.78	H.C.G.M.B. 235/20.10.2005; 254/29.05.2008; 43/28.02.2011 si Dispozitie Primar sector 2 1126/22.05.2009, numar cadastral 231432, 186 mp, numar inventar ADP 2 - 11513					231432	57070	231432 16.12.2013	ADPS2
483		TEREN STRADA SFANTA ANA TRONSON 1	1192mp	strada			2		5/29/2008	112,918.16	H.C.G.M.B. 235/20.10.2005; 254/29.05.2008; 43/28.02.2011 si Dispozitie Primar sector 2 1126/22.05.2009, numar cadastral 231431, 1192 mp, numar inventar ADP 2 - 11514					231431	57071	231431 13.12.2013	ADPS2
484		TEREN STRADA SFANTA ANA TRONSON 2	457mp	strada			2		5/29/2008	43,291.61	H.C.G.M.B. 235/20.10.2005; 254/29.05.2008; 43/28.02.2011 si Dispozitie Primar sector 2 1126/22.05.2009, numar cadastral 231433, 457 mp, numar inventar ADP 2 - 11515					231433	57072	231433 13.12.2013	ADPS2
485		TEREN STRADA SFANTA TREIME	4447mp	strada			2		5/29/2008	421,264.31	H.C.G.M.B. 235/20.10.2005; 254/29.05.2008; 43/28.02.2011 si Dispozitie Primar sector 2 1126/22.05.2009, numar cadastral 231418, 4447 mp, numar inventar ADP 2 - 11516					231418	57073	231418 12.12.2013	ADPS2



INVENTARUL
bunurilor care apartin domeniului public al Municipiului Bucuresti la 31.10.2018

Nr. Crt.	Cod clasific	Denumirea bunului	Elemente de identificare descriptive					Anul dobândirii, după caz, al dării în folosință	Valoare inventar - ron -	Denumire act proprietate sau alte acte doveditoare	Situția juridică			Observații	Număr carte funciארă	Încheiere de intabulare	Nr. cadastral	Unitatea	
			Elemente de identificare descriptive	Adresa							Vecini	Tip act	nr./data						emitent
				Tip arteră	Denumire artera	Nr. Poștal	Sect												
0	1	2	3	4	5	6	7	8	9	10	11	12	13	14	15	16	17	18	19
486		TEREN STRADA SFANTUL NICETA TRONSON 1	864mp	strada			2		5/29/2008	81,846.72	H.C.G.M.B. 235/20.10.2005; 254/29.05.2008; 43/28.02.2011 si Dispozitie Primar sector 2 1126/22.05.2009, numar cadastral 231438, 864 mp, numar inventar ADP 2 - 11517					231438	57075	231438 16.12.2013	ADPS2
487		TEREN STRADA SFANTUL NICETA TRONSON 2	747mp	strada			2		5/29/2008	70,763.31	H.C.G.M.B. 235/20.10.2005; 254/29.05.2008; 43/28.02.2011 si Dispozitie Primar sector 2 1126/22.05.2009, numar cadastral 231394, 747 mp, numar inventar ADP 2 - 11518					231394	57076	231394 09.12.2013	ADPS2
488		TEREN STRADA SFANTUL NICETA TRONSON 3	1790mp	strada			2		5/29/2008	169,566.70	H.C.G.M.B. 235/20.10.2005; 254/29.05.2008; 43/28.02.2011 si Dispozitie Primar sector 2 1126/22.05.2009, numar cadastral 231399, 1790 mp, numar inventar ADP 2 - 11519					231399	57077	231399 13.12.2013	ADPS2
489		TEREN STRADA SILOZULUI TRONSON 2	800mp	strada			2		5/29/2008	75,784.00	H.C.G.M.B. 235/20.10.2005; 254/29.05.2008; 43/28.02.2011 si Dispozitie Primar sector 2 1126/22.05.2009, numar cadastral 231416, 800 mp, numar inventar ADP 2 - 11520					231416	57078	231416 12.12.2013	ADPS2
490		TEREN STRADA SOLTUZULUI	5762mp	strada			2		5/29/2008	545.834.26	H.C.G.M.B. 235/20.10.2005; 254/29.05.2008; 43/28.02.2011 si Dispozitie Primar sector 2 1126/22.05.2009, numar cadastral 231410, 5762 mp, numar inventar ADP 2 - 11521					231410	22963	231410 28.04.2016	ADPS2
491		TEREN STRADA TURNATORILOR	2149mp	strada			2		5/29/2008	203,574.77	H.C.G.M.B. 235/20.10.2005; 254/29.05.2008; 43/28.02.2011 si Dispozitie Primar sector 2 1126/22.05.2009, numar cadastral 231424, 2149 mp, numar inventar ADP 2 - 11522					231424	57081	231424 13.12.2013	ADPS2

VIZAT
spre neschimbare,
SECRETAR,

INVENTARUL
bunurilor care aparțin domeniului public al Municipiului București la 31.10.2018

Nr. Crt.	Cod clasific	Denumirea bunului	Elemente de identificare descriptive					Anul dobândirii, după caz, al dării în folosință	Valoare inventar - ron -	Denumire act proprietate sau alte acte doveditoare	Situația juridică			Observații	Număr carte funciară	Încheiere de intabulare	Nr. cadastral	Unitatea	
			Elemente de identificare descriptive	Adresa							Vecini	Tip act	nr./data						emitent
				Tip arteră	Denumire artera	Nr. Poștal	Sect												
0	1	2	3	4	5	6	7	8	9	10	11	12	13	14	15	16	17	18	19
492		TEREN INTRAREA VAGONULUI	871mp	intrarc			2		5/29/2008	82,509.83	H.C.G.M.B. 235/20.10.2005; 254/29.05.2008; 43/28.02.2011 si Dispozitie Primar sector 2 1126/22.05.2009, numar cadastral 231405, 871 mp, numar inventar ADP 2 - 11523					231405	57082	231405 13.12.2013	ADPS2
493		TEREN STRADA VALEA NUCULUI	1304mp	strada			2		5/29/2008	123,527.92	H.C.G.M.B. 235/20.10.2005; 254/29.05.2008; 43/28.02.2011 si Dispozitie Primar sector 2 1126/22.05.2009, numar cadastral 231425, 1304 mp, numar inventar ADP 2 - 11524					231425	57088	231425 12.12.2013	ADPS2
494		TEREN STRADA ALEXANDRU PHILIPPIDE	2176mp	strada			2		5/29/2008	206,132.48	H.C.G.M.B. 235/20.10.2005; 254/29.05.2008; 43/28.02.2011 si Dispozitie Primar sector 2 1126/22.05.2009, numar cadastral 231811, 2176 mp, numar inventar ADP 2 - 11525					231811	2851	231811 31.01.2014	ADPS2
495		TEREN INTRAREA BICAZ	43mp	intrarc			2		5/29/2008	4,073.39	H.C.G.M.B. 235/20.10.2005; 254/29.05.2008; 43/28.02.2011 si Dispozitie Primar sector 2 1126/22.05.2009, numar cadastral 231859, 43 mp, numar inventar ADP 2 - 11526					231859	2853	231859 31.01.2014	ADPS2
496		TEREN STRADA BRATULUI	2545mp	strada			2		5/29/2008	241,087.85	H.C.G.M.B. 235/20.10.2005; 254/29.05.2008; 43/28.02.2011 si Dispozitie Primar sector 2 1126/22.05.2009, numar cadastral 231851, 2545 mp, numar inventar ADP 2 - 11527					231851	2855	231851 04.02.2014	ADPS2
497		TEREN STRADA COMANITA	1197mp	strada			2		5/29/2008	113,391.81	H.C.G.M.B. 235/20.10.2005; 254/29.05.2008; 43/28.02.2011 si Dispozitie Primar sector 2 1126/22.05.2009, numar cadastral 231819, 1197 mp, numar inventar ADP 2 - 11528					231819	2856	231819 31.01.2014	ADPS2



INVENTARUL
bunurilor care apartin domeniului public al Municipiului Bucuresti la 31.10.2018

Nr. Crt.	Cod clasific	Denumirea bunului	Elemente de identificare descriptive					Anul dobândirii, după caz, al dării în folosință	Valoare inventar - ron -	Denumire act proprietate sau alte acte doveditoare	Situafia juridica			Observafii	Număr carte funciară	Încheiere de intabulare	Nr. cadastral	Unitatea	
			Elemente de identificare descriptive	Adresa							Vecini	Tip act	nr./data						emitent
				Tip arteră	Denumire artera	Nr. Poștal	Sect												
0	1	2	3	4	5	6	7	8	9	10	11	12	13	14	15	16	17	18	19
498		TEREN STRADA DOGARILOR	3568mp	strada					5/29/2008	337,996.64	H.C.G.M.B. 235/20.10.2005; 254/29.05.2008; 43/28.02.2011 si Dispozitie Primar sector 2 1126/22.05.2009, numar cadastral 231804, 3568 mp, numar inventar ADP 2 - 11529					231804	27890	231804 22.06.2015	ADPS2
499		TEREN STRADA DOMNITA RUXANDRA TRONSON I	1961mp	strada					5/29/2008	185,765.53	H.C.G.M.B. 235/20.10.2005; 254/29.05.2008; 43/28.02.2011 si Dispozitie Primar sector 2 1126/22.05.2009, numar cadastral 231844, 1961 mp, numar inventar ADP 2 - 11530					231844	28560	231844 04.02.2014	ADPS2
500		TEREN STRADA DOMNITA RUXANDRA TRONSON 2	1495mp	strada					5/29/2008	141,621.35	H.C.G.M.B. 235/20.10.2005; 254/29.05.2008; 43/28.02.2011 si Dispozitie Primar sector 2 1126/22.05.2009, numar cadastral 231860, 1495 mp, numar inventar ADP 2 - 11531					231860	2859	231860 31.01.2014	ADPS2
501		TEREN STRADA DROBETA	2093mp	strada					5/29/2008	198,269.89	H.C.G.M.B. 235/20.10.2005; 254/29.05.2008; 43/28.02.2011 si Dispozitie Primar sector 2 1126/22.05.2009, numar cadastral 231855, 2093 mp, numar inventar ADP 2 - 11532					231855	2861	231855 31.01.2014	ADPS2
502		TEREN STRADA EROU ION CALIN TRONSON I	750mp	strada					5/29/2008	71,047.50	H.C.G.M.B. 235/20.10.2005; 254/29.05.2008; 43/28.02.2011 si Dispozitie Primar sector 2 1126/22.05.2009, numar cadastral 231846, 750 mp, numar inventar ADP 2 - 11533					231846	2862	231846 31.01.2014	ADPS2
503		TEREN STRADA FECIOAREI	1728mp	strada					5/29/2008	163,693.44	H.C.G.M.B. 235/20.10.2005; 254/29.05.2008; 43/28.02.2011 si Dispozitie Primar sector 2 1126/22.05.2009, numar cadastral 231838, 1728 mp, numar inventar ADP 2 - 11535					231838	2865	231838 31.01.2014	ADPS2

VIZAT
spre neschimbare,
SECRETAR,

INVENTARUL
bunurilor care apartin domeniului public al Municipiului Bucuresti la 31.10.2018

Nr. Crt.	Cod clasific	Denumirea bunului	Elemente de identificare descriptive					Anul dobândirii, după caz, al dării în folosință	Valoare inventar - ron -	Denumire act proprietate sau alte acte doveditoare	Situația juridică			Observații	Număr carte funciară	Încheiere de intabulare	Nr. cadastral	Unitatea	
			Elemente de identificare descriptive	Adresa							Vecini	Tip act	nr./data						emitent
				Tip arteră	Denumire artera	Nr. Poștal	Sect												
0	1	2	3	4	5	6	7	8	9	10	11	12	13	14	15	16	17	18	19
504		TEREN INTRAREA GALATI	1345mp	intrare					5/29/2008	127.411.85	H.C.G.M.B. 235/20.10.2005; 254/29.05.2008; 43/28.02.2011 si Dispozitie Primar sector 2 1126/22.05.2009, numar cadastral 231868, 1345 mp, numar inventar ADP 2 - 11537					231868	2867	231868 31.01.2014	ADPS2
505		TEREN STRADA GHIOCEI	3946mp	strada					5/29/2008	373.804.58	H.C.G.M.B. 235/20.10.2005; 254/29.05.2008; 43/28.02.2011 si Dispozitie Primar sector 2 1126/22.05.2009, numar cadastral 231815, 3946 mp, numar inventar ADP 2 - 11538					231815	2870	231815 31.01.2014	ADPS2
506		TEREN STRADA JUSTINIAN	1229mp	strada					5/29/2008	116.423.17	H.C.G.M.B. 235/20.10.2005; 254/29.05.2008; 43/28.02.2011 si Dispozitie Primar sector 2 1126/22.05.2009, numar cadastral 231823, 1229 mp, numar inventar ADP 2 - 11539					231823	2871	231823 31.01.2014	ADPS2
507		TEREN STRADA LEONIDA	2661mp	strada					5/29/2008	252.076.53	H.C.G.M.B. 235/20.10.2005; 254/29.05.2008; 43/28.02.2011 si Dispozitie Primar sector 2 1126/22.05.2009, numar cadastral 231856, 2661 mp, numar inventar ADP 2 - 11540					231856	2872	231856 04.02.2014	ADPS2
508		TEREN STRADA LUMINEI	958mp	strada					5/29/2008	90.751.34	H.C.G.M.B. 235/20.10.2005; 254/29.05.2008, 43/28.02.2011 si Dispozitie Primar sector 2 1126/22.05.2009, numar cadastral 231858, 958 mp, numar inventar ADP 2 - 11541					231858	2874	231858 31.01.2014	ADPS2
509		TEREN STRADA MARGARITARILOR	1213mp	strada					5/29/2008	114.907.49	H.C.G.M.B. 235/20.10.2005; 254/29.05.2008; 43/28.02.2011 si Dispozitie Primar sector 2 1126/22.05.2009, numar cadastral 231835, 1213 mp, numar inventar ADP 2 - 11542					231835	2875	231835 31.01.2014	ADPS2

VIZAT
spre neschimbare,
SECRETAR,

INVENTARUL
bunurilor care apartin domeniului public al Municipiului Bucuresti la 31.10.2018

Nr. Crt.	Cod clasific	Denumirea bunului	Elemente de identificare descriptive					Anul dobândirii, după caz, al dării în folosință	Valoare inventar - ron -	Denumire act proprietate sau alte acte doveditoare	Situția juridică			Observații	Număr carte funciară	Încheiere de intabulare	Nr. cadastral	Unitatea	
			Elemente de identificare descriptive	Adresa							Vecini	Tip act	nr./data						emitent
				Tip arteră	Denumire artera	Nr. Poștal	Sect												
0	1	2	3	4	5	6	7	8	9	10	11	12	13	14	15	16	17	18	19
510		TEREN STRADA PAUL GRECEANU TRONSON 1	1687mp	strada			2		5/29/2008	159,809.51	H.C.G.M.B. 235/20.10.2005; 254/29.05.2008; 43/28.02.2011 si Dispozitie Primar sector 2 1126/22.05.2009, numar cadastral 231817, 1687 mp, numar inventar ADP 2 - 11543					231817	2878	231817 31.01.2014	ADPS2
511		TEREN STRADA PAUL GRECEANU TRONSON 2	1266mp	strada			2		5/29/2008	119,928.18	H.C.G.M.B. 235/20.10.2005; 254/29.05.2008; 43/28.02.2011 si Dispozitie Primar sector 2 1126/22.05.2009, numar cadastral 231850, 1266 mp, numar inventar ADP 2 - 11544					231850	2880	231850 04.02.2014	ADPS2
512		TEREN STRADA PICTOR MARGARETA STERIAN	802mp	strada			2		5/29/2008	75,973.46	H.C.G.M.B. 235/20.10.2005; 254/29.05.2008; 43/28.02.2011 si Dispozitie Primar sector 2 1126/22.05.2009, numar cadastral 231810, 802 mp, numar inventar ADP 2 - 11545					231810	2883	231810 31.01.2014	ADPS2
513		TEREN STRADA POET BARBU MUMULEANU	4909mp	strada			2		5/29/2008	465,029.57	H.C.G.M.B. 235/20.10.2005; 254/29.05.2008; 43/28.02.2011 si Dispozitie Primar sector 2 1126/22.05.2009, numar cadastral 231805, 4909 mp, numar inventar ADP 2 - 11546					231805	2885	231805 31.01.2014	ADPS2
514		TEREN STRADA RASPANTILOR	2530mp	strada			2		5/29/2008	239,666.90	H.C.G.M.B. 235/20.10.2005; 254/29.05.2008; 43/28.02.2011 si Dispozitie Primar sector 2 1126/22.05.2009, numar cadastral 231861, 2530 mp, numar inventar ADP 2 - 11547					231861	2886	231861 31.01.2014	ADPS2
515		TEREN STRADA SERGENT NASTASE PAMFIL TRONSON 1	2576mp	strada			2		5/29/2008	244,024.48	H.C.G.M.B. 235/20.10.2005; 254/29.05.2008; 43/28.02.2011 si Dispozitie Primar sector 2 1126/22.05.2009, numar cadastral 231845, 2576 mp, numar inventar ADP 2 - 11548					231845	2888	231845 04.02.2014	ADPS2

VIZAT
spre neschimbare,
SECRETAR,

INVENTARUL
bunurilor care apartin domeniului public al Municipiului Bucuresti la 31.10.2018

Nr. Crt.	Cod clasific	Denumirea bunului	Elemente de identificare descriptive					Anul dobândirii, după caz, al dării în folosință	Valoare inventar - ron -	Denumire act proprietate sau alte acte doveditoare	Situția juridică			Observații	Număr carte funciארă	Încheiere de intabulare	Nr. cadastral	Unitatea	
			Elemente de identificare descriptive	Adresa							Vecini	Tip act	nr./data						emitent
				Tip arteră	Denumire artera	Nr. Poștal	Sect												
0	1	2	3	4	5	6	7	8	9	10	11	12	13	14	15	16	17	18	19
516		TEREN STRADA SERGENT NASTASE PAMFIL TRONSON 2	739mp	strada			2		5/29/2008	70,005.47	H.C.G.M.B. 235/20.10.2005; 254/29.05.2008; 43/28.02.2011 si Dispozitie Primar sector 2 1126/22.05.2009, numar cadastral 231854, 739 mp, numar inventar ADP 2 - 11549					231854	2889	231854 31.01.2014	ADPS2
517		TEREN STRADA STEFAN GRECEANU	1682mp	strada			2		5/29/2008	159,335.86	H.C.G.M.B. 235/20.10.2005; 254/29.05.2008; 43/28.02.2011 si Dispozitie Primar sector 2 1126/22.05.2009, numar cadastral 231842, 1682 mp, numar inventar ADP 2 - 11550					231842	2891	231842 31.01.2014	ADPS2
518		TEREN STRADA BADEA CARTAN	6245mp	strada			2		5/29/2008	591,588.85	H.C.G.M.B. 235/20.10.2005; 254/29.05.2008; 43/28.02.2011 si Dispozitie Primar sector 2 1126/22.05.2009, numar cadastral 231593, 6245 mp, numar inventar ADP 2 - 11551					231593	57090	231593 18.12.2013	ADPS2
519		TEREN STRADA BORZESTI	1605mp	strada			2		5/29/2008	152,041.65	H.C.G.M.B. 235/20.10.2005; 254/29.05.2008; 43/28.02.2011 si Dispozitie Primar sector 2 1126/22.05.2009, numar cadastral 231408, 1.605 mp, numar inventar ADP 2 - 11552					231408	57091	231408 13.12.2013	ADPS2
520		TEREN STRADA BUSOLEI	1724mp	strada			2		5/29/2008	163,314.52	H.C.G.M.B. 235/20.10.2005; 254/29.05.2008; 43/28.02.2011 si Dispozitie Primar sector 2 1126/22.05.2009, numar cadastral 231443, 1724 mp, numar inventar ADP 2 - 11553					231443	57093	231443 13.12.2013	ADPS2
521		TEREN STRADA COSMINULUI	1850mp	strada			2		5/29/2008	175,250.50	H.C.G.M.B. 235/20.10.2005; 254/29.05.2008; 43/28.02.2011 si Dispozitie Primar sector 2 1126/22.05.2009, numar cadastral 231442, 1850 mp, numar inventar ADP 2 - 11554					231442	57094	231442 12.12.2013	ADPS2

VIZAT
spre neschimbare,
SECRETAR,

INVENTARUL
bunurilor care apartin domeniului public al Municipiului Bucuresti la 31.10.2018

Nr. Crt.	Cod clasific	Denumirea bunului	Elemente de identificare descriptive					Anul dobândirii, după caz, al dării în folosință	Valoare inventar - ron -	Denumire act proprietate sau alte acte doveditoare	Situția juridică			Observații	Număr carte funciară	Încheiere de intabulare	Nr. cadastral	Unitatea	
			Elemente de identificare descriptive	Adresa							Vecini	Tip act	nr./data						emitent
				Tip arteră	Denumire artera	Nr. Poștal	Sect												
0	1	2	3	4	5	6	7	8	9	10	11	12	13	14	15	16	17	18	19
522		TEREN STRADA DESPOT VODA TRONSON 1	1415mp	strada			2		5/29/2008	134,042.95	H.C.G.M.B. 235/20.10.2005; 254/29.05.2008; 43/28.02.2011 si Dispozitie Primar sector 2 1126/22.05.2009, numar cadastral 231712, 1415 mp, numar inventar ADP 2 - 11555					231712	57095	231712 13.01.2014	ADPS2
523		TEREN STRADA DESPOT VODA TRONSON 2	1320mp	strada			2		5/29/2008	125,043.60	H.C.G.M.B. 235/20.10.2005; 254/29.05.2008; 43/28.02.2011 si Dispozitie Primar sector 2 1126/22.05.2009, numar cadastral 231453, 1320 mp, numar inventar ADP 2 - 11556					231453	57096	231453 13.12.2013	ADPS2
524		TEREN STRADA DESPOT VODA TRONSON 3	1807mp	strada			2		5/29/2008	171,177.11	H.C.G.M.B. 235/20.10.2005; 254/29.05.2008; 43/28.02.2011 si Dispozitie Primar sector 2 1126/22.05.2009, numar cadastral 231426, 1807 mp, numar inventar ADP 2 - 11557					231426	57097	231426 13.12.2013	ADPS2
525		TEREN STRADA EDUCATIEI TRONSON 1	1067mp	strada			2		5/29/2008	101,076.91	H.C.G.M.B. 235/20.10.2005; 254/29.05.2008; 43/28.02.2011 si Dispozitie Primar sector 2 1126/22.05.2009, numar cadastral 231474, 1067 mp, numar inventar ADP 2 - 11558					231474	57098	231474 12.12.2013	ADPS2
526		TEREN STRADA EDUCATIEI TRONSON 2	1289mp	strada			2		5/29/2008	122,106.97	H.C.G.M.B. 235/20.10.2005; 254/29.05.2008; 43/28.02.2011 si Dispozitie Primar sector 2 1126/22.05.2009, numar cadastral 231435, 1289 mp, numar inventar ADP 2 - 11559					231435	7406	231435 20.02.2015	ADPS2
527		TEREN INTRAREA FAURESTI	111mp	intrare			2		5/29/2008	10,515.03	H.C.G.M.B. 235/20.10.2005; 254/29.05.2008; 43/28.02.2011 si Dispozitie Primar sector 2 1126/22.05.2009, numar cadastral 231423, 111 mp, numar inventar ADP 2 - 11560					231423	57100	231423 13.12.2013	ADPS2

VIZAT
spre neschimbare,
SECRETAR,

INVENTARUL
bunurilor care aparțin domeniului public al Municipiului București la 31.10.2018

Nr. Crt.	Cod clasife	Denumirea bunului	Elemente de identificare descriptive					Anul dobândirii, după caz, al dării în folosință	Valoare inventar - ron -	Denumire act proprietate sau alte acte doveditoare	Situația juridică			Observații	Număr carte funciara	Încheiere de intabulare	Nr. cadastral	Unitatea	
			Elemente de identificare descriptive	Adresa							Vecini	Tip act	nr./data						emitent
				Tip arteră	Denumire artera	Nr. Poștal	Sect												
0	1	2	3	4	5	6	7	8	9	10	11	12	13	14	15	16	17	18	19
528		TEREN STRADA GENERAL TRAIAN DODA	1369mp	strada					5/29/2008	129,685.37	H.C.G.M.B. 235/20.10.2005; 254/29.05.2008; 43/28.02.2011 si Dispozitie Primar sector 2 1126/22.05.2009, numar cadastral 231527, 1369 mp, numar inventar ADP 2 - 11561					231527	57106	231527 18.12.2013	ADPS2
529		TEREN STRADA GHEORGHE PALADE	1012mp	strada					5/29/2008	95,866.76	H.C.G.M.B. 235/20.10.2005; 254/29.05.2008; 43/28.02.2011 si Dispozitie Primar sector 2 1126/22.05.2009, numar cadastral 231395, 1012 mp, numar inventar ADP 2 - 11562					231395	57107	23395 12.12.2013	ADPS2
530		TEREN STRADA HAGI STOICA NICOLAE	383mp	strada					5/29/2008	36,281.59	H.C.G.M.B. 235/20.10.2005; 254/29.05.2008; 43/28.02.2011 si Dispozitie Primar sector 2 1126/22.05.2009, numar cadastral 231397, 383 mp, numar inventar ADP 2 - 11563					231397	57108	231397 16.12.2013	ADPS2
531		TEREN STRADA INGINER IORCEANU SPIRIDON TRONSON 1	979mp	strada					5/29/2008	92,740.67	H.C.G.M.B. 235/20.10.2005; 254/29.05.2008; 43/28.02.2011 si Dispozitie Primar sector 2 1126/22.05.2009, numar cadastral 231427, 979 mp, numar inventar ADP 2 - 11564					231427	57109	231427 13.12.2013	ADPS2
532		TEREN INTRAREA BROU ION CALIN	570mp	intrare					5/29/2008	53,996.10	H.C.G.M.B. 235/20.10.2005; 254/29.05.2008; 43/28.02.2011 si Dispozitie Primar sector 2 1126/22.05.2009, numar cadastral 231833, 570 mp, numar inventar ADP 2 - 11565					231833	29706	231833 24.05.2016	ADPS2
533		TEREN STRADA INGINER IORCEANU SPIRIDON TRONSON 3	1267mp	strada					5/29/2008	120,022.91	H.C.G.M.B. 235/20.10.2005; 254/29.05.2008; 43/28.02.2011 si Dispozitie Primar sector 2 1126/22.05.2009, numar cadastral 231419, 1267 mp, numar inventar ADP 2 - 11566					231419	57111	231419 12.12.2013	ADPS2

VIZAT
spre neschimbare,
SECRETAR,

INVENTARUL
bunurilor care aparțin domeniului public al Municipiului București la 31.10.2018

Nr. Crt.	Cod clasific	Denumirea bunului	Elemente de identificare descriptive					Anul dobândirii, după caz, al dării în folosință	Valoare inventar - ron -	Denumire act proprietate sau alte acte doveditoare	Situația juridică			Observații	Număr carte funciara	Încheiere de intahulare	Nr. cadastral	Unitatea	
			Elemente de identificare descriptive	Adresa							Vecini	Tip act	nr./data						emitent
				Tip arteră	Denumire artera	Nr. Poștal	Sect												
0	1	2	3	4	5	6	7	8	9	10	11	12	13	14	15	16	17	18	19
534		TEREN INTRAREA LEGENDEI	217mp	intrare			2		5/29/2008	20.556.41	H.C.G.M.B. 235/20.10.2005; 254/29.05.2008; 43/28.02.2011 si Dispozitie Primar sector 2 1126/22.05.2009, numar cadastral 231406, 217 mp, numar inventar ADP 2 - 11567					231406	57112	231406 16.12.2013	ADPS2
535		TEREN STRADA CAZACU MIHAIL, EROU	935mp	strada			2		5/29/2008	88.572.55	H.C.G.M.B. 235/20.10.2005; 254/29.05.2008; 43/28.02.2011 si Dispozitie Primar sector 2 1126/22.05.2009, numar cadastral 231773, 935 mp, numar inventar ADP 2 - 11568					231773	47692	231773 27.01.2014	ADPS2
536		TEREN STRADA OCOLULUI	1385mp	strada			2		5/29/2008	131.201.05	H.C.G.M.B. 235/20.10.2005; 254/29.05.2008; 43/28.02.2011 si Dispozitie Primar sector 2 1126/22.05.2009, numar cadastral 231596, 1385 mp, numar inventar ADP 2 - 11569					231596	57119	231596 18.12.2013	ADPS2
537		TEREN STRADA PROFESOR ION URSU	3398mp	strada			2		5/29/2008	321.892.54	H.C.G.M.B. 235/20.10.2005; 254/29.05.2008; 43/28.02.2011 si Dispozitie Primar sector 2 1126/22.05.2009, numar cadastral 231409, 3398 mp, numar inventar ADP 2 - 11570					231409	45672	231409 06.10.2014	ADPS2
538		TEREN STRADA RADU DE LA AFUMATI	5945mp	strada			2		5/29/2008	563.169.85	H.C.G.M.B. 235/20.10.2005; 254/29.05.2008; 43/28.02.2011 si Dispozitie Primar sector 2 1126/22.05.2009, numar cadastral 231705, 5945 mp, numar inventar ADP 2 - 11571					231705	57121	231705 09.01.2014	ADPS2
539		TEREN STRADA RASURI	2809mp	strada			2		5/29/2008	266.096.57	H.C.G.M.B. 235/20.10.2005; 254/29.05.2008; 43/28.02.2011 si Dispozitie Primar sector 2 1126/22.05.2009, numar cadastral 231444, 2809 mp, numar inventar ADP 2 - 11572					231444	57122	231444 13.12.2013	ADPS2

INVENTARUL
bunurilor care aparțin domeniului public al Municipiului București la 31.10.2018

Nr. Crt.	Cod clasific	Denumirea bunului	Elemente de identificare descriptive					Anul dobândirii, după caz, al dării în folosință	Valoare inventar - ron -	Denumire act proprietate sau alte acte doveditoare	Situația juridică			Observații	Număr carte funciארă	Încheiere de intabulare	Nr. cadastral	Unitatea	
			Elemente de identificare descriptive	Adresa							Vecini	Tip act	nr./data						emitent
				Tip arteră	Denumire artera	Nr. Poștal	Sect												
0	1	2	3	4	5	6	7	8	9	10	11	12	13	14	15	16	17	18	19
540		TEREN STRADA VIESPARILOR TRONSON 1	2093mp	strada			2		5/29/2008	198,269.89	H.C.G.M.B. 235/20.10.2005; 254/29.05.2008; 43/28.02.2011 si Dispozitie Primar sector 2 1126/22.05.2009, numar cadastral 231786, 2093 mp, numar inventar ADP 2 - 11573					231786	57123	231786 23.01.2014	ADPS2
541		TEREN STRADA VIESPARILOR TRONSON 2	2226mp	strada			2		5/29/2008	210,868.98	H.C.G.M.B. 235/20.10.2005; 254/29.05.2008; 43/28.02.2011 si Dispozitie Primar sector 2 1126/22.05.2009, numar cadastral 231415, 2226 mp, numar inventar ADP 2 - 11574					231415	57124	231415 12.12.2013	ADPS2
542		TEREN INTRAREA VIITORULUI	274mp	intrarc			2		5/29/2008	25,956.02	H.C.G.M.B. 235/20.10.2005; 254/29.05.2008; 43/28.02.2011 si Dispozitie Primar sector 2 1126/22.05.2009, numar cadastral 231686, 274 mp, numar inventar ADP 2 - 11575					231686	57125	231686 06.01.2014	ADPS2
543		TEREN STRADA ARDELENI	6331mp	strada			2		5/29/2008	599,735.63	H.C.G.M.B. 235/20.10.2005; 254/29.05.2008; 43/28.02.2011 si Dispozitie Primar sector 2 1126/22.05.2009, numar cadastral 231839, 6331 mp, numar inventar ADP 2 - 11576					231839	4211	231839 05.02.2014	ADPS2
544		TEREN INTRAREA COBILITEI	554mp	intrarc			2		5/29/2008	52,480.42	H.C.G.M.B. 235/20.10.2005; 254/29.05.2008; 43/28.02.2011 si Dispozitie Primar sector 2 1126/22.05.2009, numar cadastral 231814, 554 mp, numar inventar ADP 2 - 11577					231814	2896	231814 31.01.2014	ADPS2
545		TEREN STRADA COLONIEI	736mp	strada			2		5/29/2008	69,721.28	H.C.G.M.B. 235/20.10.2005; 254/29.05.2008; 43/28.02.2011 si Dispozitie Primar sector 2 1126/22.05.2009, numar cadastral 231867, 736 mp, numar inventar ADP 2 - 11578					231867	2900	231867 31.01.2014	ADPS2

VIZAT
spre neschimbare
SECRETAR,

INVENTARUL
bunurilor care apartin domeniului public al Municipiului Bucuresti la 31.10.2018

Nr. Crt.	Cod clasific	Denumirea bunului	Elemente de identificare descriptive					Anul dobândirii, după caz, al dării în folosință	Valoare inventar - ron -	Denumire act proprietate sau alte acte doveditoare	Situția juridică			Observații	Număr carte funciară	Încheiere de intabulare	Nr. cadastral	Unitatea	
			Elemente de identificare descriptive	Adresa							Vecini	Tip act	nr./data						emitent
				Tip arteră	Denumire artera	Nr. Poștal	Sect												
0	1	2	3	4	5	6	7	8	9	10	11	12	13	14	15	16	17	18	19
546		TEREN STRADA DRAGOS VODA TRONSON 1	2975mp	strada			2		5/29/2008	281.821.75	H.C.G.M.B. 235/20.10.2005; 254/29.05.2008; 43/28.02.2011 si Dispozitie Primar sector 2 1126/22.05.2009, numar cadastral 231824, 2975 mp, numar inventar ADP 2 - 11579					231824	2903	231824 31.01.2014	ADPS2
547		TEREN STRADA DRAGOS VODA TRONSON 2	2716mp	strada			2		5/29/2008	257.286.68	H.C.G.M.B. 235/20.10.2005; 254/29.05.2008; 43/28.02.2011 si Dispozitie Primar sector 2 1126/22.05.2009, numar cadastral 231971, 2716 mp, numar inventar ADP 2 - 11580					231971	2904	231971 21.02.2014	ADPS2
548		TEREN STRADA EPISCOPUL RADU TRONSON 2	3298mp	strada			2		5/29/2008	312.419.54	H.C.G.M.B. 235/20.10.2005; 254/29.05.2008; 43/28.02.2011 si Dispozitie Primar sector 2 1126/22.05.2009, numar cadastral 231836, 3298 mp, numar inventar ADP 2 - 11582					231836	2908	231836 04.02.2014	ADPS2
549		TEREN INTRAREA EPISCOPUL RADU	570mp	intrarc			2		5/29/2008	53.996.10	H.C.G.M.B. 235/20.10.2005; 254/29.05.2008; 43/28.02.2011 si Dispozitie Primar sector 2 1126/22.05.2009, numar cadastral 231806, 570 mp, numar inventar ADP 2 - 11583					231806	2910	231806 31.01.2014	ADPS2
550		TEREN STRADA GENERAL RADOVICI ALEXANDRU	1862mp	strada			2		5/29/2008	176.387.26	H.C.G.M.B. 235/20.10.2005; 254/29.05.2008; 43/28.02.2011 si Dispozitie Primar sector 2 1126/22.05.2009, numar cadastral 231852, 1862 mp, numar inventar ADP 2 - 11584					231852	2911	231852 31.01.2014	ADPS2
551		TEREN STRADA LUNCSOARA	2827mp	strada			2		5/29/2008	267.801.71	H.C.G.M.B. 235/20.10.2005; 254/29.05.2008; 43/28.02.2011 si Dispozitie Primar sector 2 1126/22.05.2009, numar cadastral 231871, 2827 mp, numar inventar ADP 2 - 11585					231871	2913	231871 03.02.2014	ADPS2

INVENTARUL
 bunurilor care apartin domeniului public al Municipiului Bucuresti la 31.10.2018

Nr. Crt.	Cod clasific	Denumirea bunului	Elemente de identificare descriptive					Anul dobândirii, după caz, al dării în folosință	Valoare inventar - ron -	Denumire act proprietate sau alte acte doveditoare	Situția juridică			Observații	Număr carte funciară	Încheiere de intabulare	Nr. cadastral	Unitatea		
			Elemente de identificare descriptive	Adresa							Vecini	Tip act	nr./data						emitent	
				Tip arteră	Denumire artera	Nr. Poștal	Sect													
0	1	2	3	4	5	6	7	8	9	10	11	12	13	14	15	16	17	18	19	
552		TEREN ALEE LUNCSOARA	1933mp	alcc			2		5/29/2008	183.113.09	H.C.G.M.B. 235/20.10.2005; 254/29.05.2008; 43/28.02.2011 si Dispozitie Primar sector 2 1126/22.05.2009, numar cadastral 231828, 1933 mp, numar inventar ADP 2 - 11586					231828	2921	231828	04.02.2014	ADPS2
553		TEREN STRADA IERNII	890mp	strada			2		5/29/2008	84.309.70	H.C.G.M.B. 235/20.10.2005; 254/29.05.2008; 43/28.02.2011 si Dispozitie Primar sector 2 1126/22.05.2009, numar cadastral 231857, 890 mp, numar inventar ADP 2 - 11587					231857	2923	231857	31.01.2014	ADPS2
554		TEREN STRADA MARCEL IANCU	1849mp	strada			2		5/29/2008	175.155.77	H.C.G.M.B. 235/20.10.2005; 254/29.05.2008; 43/28.02.2011 si Dispozitie Primar sector 2 1126/22.05.2009, numar cadastral 231834, 1849 mp, numar inventar ADP 2 - 11589					231834	2830	231834	04.02.2014	ADPS2
555		TEREN INTRAREA MONAHULUI	201mp	intrarc			2		5/29/2008	19.040.73	H.C.G.M.B. 235/20.10.2005; 254/29.05.2008; 43/28.02.2011 si Dispozitie Primar sector 2 1126/22.05.2009, numar cadastral 231830, 201 mp, numar inventar ADP 2 - 11590					231830	2931	231830	31.01.2014	ADPS2
556		TEREN STRADA MONUMENTULUI	2136mp	strada			2		5/29/2008	202.343.28	H.C.G.M.B. 235/20.10.2005; 254/29.05.2008; 43/28.02.2011 si Dispozitie Primar sector 2 1126/22.05.2009, numar cadastral 231840, 2136 mp, numar inventar ADP 2 - 11591					231840	2932	231840	31.01.2014	ADPS2
557		TEREN STRADA PRECUPETII VECHI TRONSON I	2573mp	strada			2		5/29/2008	243.740.29	H.C.G.M.B. 235/20.10.2005; 254/29.05.2008; 43/28.02.2011 si Dispozitie Primar sector 2 1126/22.05.2009, numar cadastral 231818, 2573 mp, numar inventar ADP 2 - 11592					231818	2933	231818	31.01.2014	ADPS2

VIZAT
spre neschimbare,
SECRETAR,

INVENTARUL
bunurilor care aparțin domeniului public al Municipiului București la 31.10.2018

Nr. Crt.	Cod clasific	Denumirea bunului	Elemente de identificare descriptive					Anul dobândirii, după caz, al dării în folosință	Valoare inventar - ron -	Denumire act proprietate sau alte acte doveditoare	Situația juridică			Observații	Număr carte funciară	Încheiere de intabulare	Nr. cadastral	Unitatea	
			Elemente de identificare descriptive	Adresa							Vecini	Tip act	nr./data						emitent
				Tip arteră	Denumire artera	Nr. Poștal	Sect												
0	1	2	3	4	5	6	7	8	9	10	11	12	13	14	15	16	17	18	19
558		TEREN STRADA PRECUPETII VECHI TRONSON 2	3190mp	strada			2		5/29/2008	302,188.70	H.C.G.M.B. 235/20.10.2005; 254/29.05.2008; 43/28.02.2011 si Dispozitie Primar sector 2 1126/22.05.2009, numar cadastral 231847, 3190 mp. numar inventar ADP 2 - 11593					231847	2934	231847 04.02.2014	ADPS2
559		TEREN INTRAREA PRECUPETII VECHI	788mp	intrarc			2		5/29/2008	74,647.24	H.C.G.M.B. 235/20.10.2005; 254/29.05.2008; 43/28.02.2011 si Dispozitie Primar sector 2 1126/22.05.2009, numar cadastral 231813, 788 mp. numar inventar ADP 2 - 11594					231813	2935	231813 31.01.2014	ADPS2
560		TEREN STRADA PREPELITEI	360mp	strada			2		5/29/2008	34,102.80	H.C.G.M.B. 235/20.10.2005; 254/29.05.2008; 43/28.02.2011 si Dispozitie Primar sector 2 1126/22.05.2009, numar cadastral 231822, 360 mp. numar inventar ADP 2 - 11595					231822	2937	231822 31.01.2014	ADPS2
561		TEREN INTRAREA RAMNIC	304mp	intrarc			2		5/29/2008	28,797.92	H.C.G.M.B. 235/20.10.2005; 254/29.05.2008; 43/28.02.2011 si Dispozitie Primar sector 2 1126/22.05.2009, numar cadastral 231863, 304 mp. numar inventar ADP 2 - 11596					231863	2938	231863 31.01.2014	ADPS2
562		TEREN STRADA ROVINE	2205mp	strada			2		5/29/2008	208,879.65	H.C.G.M.B. 235/20.10.2005; 254/29.05.2008; 43/28.02.2011 si Dispozitie Primar sector 2 1126/22.05.2009, numar cadastral 231825, 2205 mp. numar inventar ADP 2 - 11597					231825	2939	231825 04.02.2014	ADPS2
563		TEREN STRADA SUVENIR	1035mp	strada			2		5/29/2008	98,045.55	H.C.G.M.B. 235/20.10.2005; 254/29.05.2008; 43/28.02.2011 si Dispozitie Primar sector 2 1126/22.05.2009, numar cadastral 231837, 1035 mp. numar inventar ADP 2 - 11598					231837	2943	231837 31.01.2014	ADPS2

VIZAT
spre neschimbare,
SECRETAR,

INVENTARUL
bunurilor care apartin domeniului public al Municipiului Bucuresti la 31.10.2018

Nr. Crt.	Cod clasific	Denumirea bunului	Elemente de identificare descriptive					Anul dobândirii, după caz, al dării în folosință	Valoare inventar - ron -	Denumire act proprietate sau alte acte doveditoare	Situția juridică			Observații	Număr carte funciară	Încheiere de intabulare	Nr. cadastral	Unitatea			
			Elemente de identificare descriptive	Adresa							Vecini	Tip act	nr./data						emitent		
				Tip arteră	Denumire artera	Nr. Poștal	Sect														
0	1	2	3	4	5	6	7	8	9	10	11	12	13	14	15	16	17	18	19		
564		TEREN INTRAREA TIBANA	551mp	intrare			2		5/29/2008	52,196.23	H.C.G.M.B. 235/20.10.2005; 254/29.05.2008; 43/28.02.2011 si Dispozitie Primar sector 2 1126/22.05.2009, numar cadastral 231809, 551 mp, numar inventar ADP 2 - 11599										ADPS2
565		TEREN STRADA TOAMNEI TRONSON 2	1751mp	strada			2		5/29/2008	165,872.23	H.C.G.M.B. 235/20.10.2005; 254/29.05.2008; 43/28.02.2011 si Dispozitie Primar sector 2 1126/22.05.2009, numar cadastral 231849, 1751 mp, numar inventar ADP 2 - 11600					231849	2945	231849 31.01.2014		ADPS2	
566		TEREN STRADA INTRAREA VADUL MOTILOR	399mp	strada			2		5/29/2008	37,797.27	H.C.G.M.B. 235/20.10.2005; 254/29.05.2008; 43/28.02.2011 si Dispozitie Primar sector 2 1126/22.05.2009, numar cadastral 234804, 399 mp, numar inventar ADP 2 - 11602					234804	8180	234804 18.02.2016		ADPS2	
567		TEREN STRADA SOLDAT ZAMBILA IONITA	4324mp	strada			2		5/29/2008	409,612.52	H.C.G.M.B. 235/20.10.2005; 254/29.05.2008; 43/28.02.2011 si Dispozitie Primar sector 2 1126/22.05.2009, numar cadastral 231827, 4324 mp, numar inventar ADP 2 - 11605					231827	51860	231827 31.01.2014		ADPS2	
568		TEREN STRADA PRELUNGIRE ARTERA CIRCULATIE SOSEAUA ELECTRONICII	5455mp	strada			2		5/29/2008	516,752.15	H.C.G.M.B. 235/20.10.2005; 254/29.05.2008; 43/28.02.2011 si Dispozitie Primar sector 2 1126/22.05.2009, numar cadastral 232878, 5455 mp, numar inventar ADP 2 - 11616					232878	35995	232878 14.08.2014		ADPS2	
569		TEREN INTRAREA CARAGIALE ION LUCA	634mp	intrare			2		5/29/2008	60,058.82	H.C.G.M.B. 235/20.10.2005; 254/29.05.2008; 43/28.02.2011 si Dispozitie Primar sector 2 1126/22.05.2009, numar cadastral 231988, 634 mp, numar inventar ADP 2 - 11622					231988	6826	231988 27.02.2014		ADPS2	

VIZAT
spre neschimbară,
SECRETAR,

INVENTARUL
bunurilor care apartin domeniului public al Municipiului Bucuresti la 31.10.2018

Nr. Crt.	Cod clasific	Denumirea bunului	Elemente de identificare descriptive					Anul dobândirii, după caz, al dării în folosință	Valoare inventar - ron -	Denumire act proprietate sau alte acte doveditoare	Situția juridică			Observații	Număr carte funciară	Încheiere de intabulare	Nr. cadastral	Unitatea	
			Elemente de identificare descriptive	Adresa			Vecini				Tip act	nr./data	emitent						
				Tip arteră	Denumire artera	Nr. Postal													Sect
0	1	2	3	4	5	6	7	8	9	10	11	12	13	14	15	16	17	18	19
570		TEREN ALEE CISLAU	3296mp	aloc			2		5/29/2008	312,230.08	H.C.G.M.B. 235/20.10.2005; 254/29.05.2008; 43/28.02.2011 si Dispozitie Primar sector 2 1126/22.05.2009, numar cadastral 231795, 3296 mp, numar inventar ADP 2 - 11623					231795	58329	231795 06.02.2014	ADPS2
571		TEREN STRADA BLANDUZIEI	439mp	strada			2		5/29/2008	41,586.47	H.C.G.M.B. 235/20.10.2005; 254/29.05.2008; 43/28.02.2011 si Dispozitie Primar sector 2 1126/22.05.2009, numar cadastral 231909, 439 mp, numar inventar ADP 2 - 11626					231909	4792	231909 14.02.2014	ADPS2
572		TEREN STRADA BOTEZ CORNELIU	1238mp	strada			2		5/29/2008	117,275.74	H.C.G.M.B. 235/20.10.2005; 254/29.05.2008; 43/28.02.2011 si Dispozitie Primar sector 2 1126/22.05.2009, numar cadastral 231922, 1238 mp, numar inventar ADP 2 - 11627					231922	5018	231922 18.02.2014	ADPS2
573		TEREN STRADA DONICI ALEXANDRU	3572mp	strada			2		5/29/2008	338,375.56	H.C.G.M.B. 235/20.10.2005; 254/29.05.2008; 43/28.02.2011 si Dispozitie Primar sector 2 1126/22.05.2009, numar cadastral 231993, 231937, 3572 mp, numar inventar ADP 2 - 11630					231993 231937	6829 4807	231993 27.02.2014 231937 13.02.2014	ADPS2
574		TEREN STRADA ITALIANA	2838mp	strada			2		5/29/2008	230,004.44	H.C.G.M.B. 235/20.10.2005; 254/29.05.2008; 43/28.02.2011 si Dispozitie Primar sector 2 1126/22.05.2009 numar cadastral 231975, 232089, 231904 2838 mp, numar inventar ADP 2 - 11632					231975 231904 231089	6830 19.02.2014 4808 06.02.2014 8498 26.02.2014	231975 27.02.2014 231904 18.02.2014 231089 06.03.2014	ADPS2
575		TEREN STRADA ORBESCU DIMITRIE	838mp	strada			2		5/29/2008	79,383.74	H.C.G.M.B. 235/20.10.2005; 254/29.05.2008; 43/28.02.2011 si Dispozitie Primar sector 2 1126/22.05.2009, numar cadastral 232012, 838 mp, numar inventar ADP 2 - 11634					232012	7148	232012 04.03.2014	ADPS2

VIZAT
spre neschimbare,
SECRETAR,

INVENTARUL
bunurilor care apartin domeniului public al Municipiului Bucuresti la 31.10.2018

Nr. Crt.	Cod clasific	Denumirea bunului	Elemente de identificare descriptive					Vecini	Anul dobândirii, după caz, al dării în folosință	Valoare inventar - ron -	Denumire act proprietate sau alte acte doveditoare	Situția juridică			Observații	Număr carte funciară	Încheiere de intabulare	Nr. cadastral	Unitatea
			Elemente de identificare descriptive	Adresa								Tip act	nr./data	emitent					
				Tip arteră	Denumire artera	Nr. Poștal	Sect												
0	1	2	3	4	5	6	7	8	9	10	11	12	13	14	15	16	17	18	19
576		TEREN STRADA OTETARI	1049mp	strada			2		5/29/2008	99,371.77	H.C.G.M.B. 235/20.10.2005; 254/29.05.2008; 43/28.02.2011 si Dispozitie Primar sector 2 1126/22.05.2009, numar cadastral 232000, 1049 mp, numar inventar ADP 2 - 11635					232000	6832	232000 27.02.2014	ADPS2
577		TEREN STRADA PRAPORGESCU DAVID, GENERAL	2528mp	strada			2		5/29/2008	239,477.44	H.C.G.M.B. 235/20.10.2005; 254/29.05.2008; 43/28.02.2011 si Dispozitie Primar sector 2 1126/22.05.2009, numar cadastral 231903, 2528 mp, numar inventar ADP 2 - 11636					231903	27811	231903 18.07.2014	ADPS2
578		TEREN STRADA SFANTUL SPIRIDON	1100mp	strada			2		5/29/2008	104,203.00	H.C.G.M.B. 235/20.10.2005; 254/29.05.2008; 43/28.02.2011 si Dispozitie Primar sector 2 1126/22.05.2009, numar cadastral 231979, 1100 mp, numar inventar ADP 2 - 11638					231979	6833	231979 27.02.2014	ADPS2
579		TEREN STRADA VUIA TRAIAN	536mp	strada			2		5/29/2008	50,775.28	H.C.G.M.B. 235/20.10.2005; 254/29.05.2008; 43/28.02.2011 si Dispozitie Primar sector 2 1126/22.05.2009, numar cadastral 232027, 536 mp, numar inventar ADP 2 - 11639					232027	5019	232027 27.02.2014	ADPS2
580		TEREN INTRAREA DOMNESTI	618mp	intrarc			2		5/29/2008	58,543.14	H.C.G.M.B. 235/20.10.2005; 254/29.05.2008; 43/28.02.2011 si Dispozitie Primar sector 2 1126/22.05.2009, numar cadastral 231933, 618 mp, numar inventar ADP 2 - 11640					231933	5021	231933 17.02.2014	ADPS2
581		TEREN STRADA PASULUI	623mp	strada			2		5/29/2008	59,016.79	H.C.G.M.B. 235/20.10.2005; 254/29.05.2008; 43/28.02.2011 si Dispozitie Primar sector 2 1126/22.05.2009, numar cadastral 231946, 623 mp, numar inventar ADP 2 - 11642					231946	5025	231946 17.02.2014	ADPS2

VIZAT
spre neschimbare
SECRETAR,

INVENTARUL
bunurilor care apartin domeniului public al Municipiului Bucuresti la 31.10.2018

Nr. Crt.	Cod clasific	Denumirea bunului	Elemente de identificare descriptive					Anul dobândirii, după caz, al dării în folosință	Valoare inventar - ron -	Denumire act proprietate sau alte acte doveditoare	Situția juridică			Observații	Număr carte funciară	Încheiere de intabulare	Nr. cadastral	Unitatea	
			Elemente de identificare descriptive	Adresa							Vecini	Tip act	nr./data						emitent
				Tip arteră	Denumire artera	Nr. Poștal	Sect												
0	1	2	3	4	5	6	7	8	9	10	11	12	13	14	15	16	17	18	19
582		TEREN STRADA SAGETII	819mp	strada					5/29/2008	77.583.87	H.C.G.M.B. 235/20.10.2005; 254/29.05.2008; 43/28.02.2011 si Dispozitie Primar sector 2 1126/22.05.2009, numar cadastral 232010, 819 mp, numar inventar ADP 2 - 11644					232010	7149	232010 06.03.2014	ADPS2
583		TEREN STRADA SEMILUNEI	692mp	strada					5/29/2008	65.553.16	H.C.G.M.B. 235/20.10.2005; 254/29.05.2008; 43/28.02.2011 si Dispozitie Primar sector 2 1126/22.05.2009, numar cadastral 231948, 692 mp, numar inventar ADP 2 - 11645					231948	5026	231948 17.02.2014	ADPS2
584		TEREN STRADA TERMOPILE	421mp	strada					5/29/2008	39.881.33	H.C.G.M.B. 235/20.10.2005; 254/29.05.2008; 43/28.02.2011 si Dispozitie Primar sector 2 1126/22.05.2009, numar cadastral 232055, 421 mp, numar inventar ADP 2 - 11647					232055	8497	232055 06.03.2014	ADPS2
585		TEREN STRADA PACIUREA DIMITRIE SCULPTOR	1169mp	strada					5/29/2008	110.739.37	H.C.G.M.B. 235/20.10.2005; 254/29.05.2008; 43/28.02.2011 si Dispozitie Primar sector 2 1126/22.05.2009, numar cadastral 231930, 1169 mp, numar inventar ADP 2 - 11650					231930	5029	231930 17.02.2014	ADPS2
586		TEREN INTRAREA DUMITRESCU PROCOPIE	639mp	intrarc					5/29/2008	60.532.47	H.C.G.M.B. 235/20.10.2005; 254/29.05.2008; 43/28.02.2011 si Dispozitie Primar sector 2 1126/22.05.2009, numar cadastral 231905, 639 mp, numar inventar ADP 2 - 11652					231905	4806	231905 17.02.2014	ADPS2
587		TEREN STRADA ARMONIEI	1943mp	strada					5/29/2008	184.060.39	H.C.G.M.B. 235/20.10.2005; 254/29.05.2008; 43/28.02.2011 si Dispozitie Primar sector 2 1126/22.05.2009, numar cadastral 231916, 232158, 1943 mp, numar inventar ADP 2 - 11653					232158 231916	13193 5031	232158 02.04.2014 231916 17.02.2014	ADPS2

VIZAT
spre neschimbare,
SECRETAR,

INVENTARUL
bunurilor care apartin domeniului public al Municipiului Bucuresti la 31.10.2018

Nr. Crt.	Cod clasice	Denumirea bunului	Elemente de identificare descriptive					Anul dobândirii, după caz, al dării în folosință	Valoare inventar - ron -	Denumire act proprietate sau alte acte doveditoare	Situția juridică			Observații	Număr carte funciară	Încheiere de intabulare	Nr. cadastral	Unitatea	
			Elemente de identificare descriptive	Adresa							Vecini	Tip act	nr./data						emitent
				Tip arteră	Denumire artera	Nr. Poștal	Sect												
0	1	2	3	4	5	6	7	8	9	10	11	12	13	14	15	16	17	18	19
588		TEREN STRADA BIDOIANU CHIRIAC	727mp	strada			2		5/29/2008	68,868.71	H.C.G.M.B. 235/20.10.2005; 254/29.05.2008; 43/28.02.2011 si Dispozitie Primar sector 2 1126/22.05.2009, numar cadastral 231921, 727 mp, numar inventar ADP 2 - 11654					231921	5032	231921 17.02.2014	ADPS2
589		TEREN STRADA CERCLUI	4119mp	strada			2		5/29/2008	390,192.87	H.C.G.M.B. 235/20.10.2005; 254/29.05.2008; 43/28.02.2011 si Dispozitie Primar sector 2 1126/22.05.2009, numar cadastral 232034, 232016, 4119 mp, numar inventar ADP 2 - 11656					232034 232016	7152 7153	232034 04.03.2014 232016 06.03.2014	ADPS2
590		TEREN STRADA LICURG	1138mp	strada			2		5/29/2008	107,802.74	H.C.G.M.B. 235/20.10.2005; 254/29.05.2008; 43/28.02.2011 si Dispozitie Primar sector 2 1126/22.05.2009, numar cadastral 232026, 1138 mp, numar inventar ADP 2 - 11659					232026	7156	232026 04.03.2014	ADPS2
591		TEREN STRADA NACU CONSTANTIN	1668mp	strada			2		5/29/2008	158,009.64	H.C.G.M.B. 235/20.10.2005; 254/29.05.2008; 43/28.02.2011 si Dispozitie Primar sector 2 1126/22.05.2009, numar cadastral 232035, 234194, 1668 mp, numar inventar ADP 2 - 11660					232035 234194	7157 37243	232035 06.03.2014 234194 21.07.2015	ADPS2
592		TEREN STRADA SILVESTRU	7268mp	strada			2		5/29/2008	688,497.64	H.C.G.M.B. 235/20.10.2005; 254/29.05.2008; 43/28.02.2011 si Dispozitie Primar sector 2 1126/22.05.2009, numar cadastral 232091, 231985, 7268 mp, numar inventar ADP 2 - 11663					232091 231985	7160 7161	232091 06.03.2014 231985 06.03.2014	ADPS2
593		TEREN STRADA ARGETOAIA	344mp	strada			2		5/29/2008	32,587.12	H.C.G.M.B. 235/20.10.2005; 254/29.05.2008; 43/28.02.2011 si Dispozitie Primar sector 2 1126/22.05.2009, numar cadastral 232013, 344 mp, numar inventar ADP 2 - 11670					232013	7525	232013 04.03.2014	ADPS2



INVENTARUL
bunurilor care apartin domeniului public al Municipiului Bucuresti la 31.10.2018

Nr. Crt.	Cod clasific	Denumirea bunului	Elemente de identificare descriptive					Vecini	Anul dobândirii, după caz, al dării în folosință	Valoare inventar - ron -	Denumire act proprietate sau alte acte doveditoare	Situția juridică			Observații	Număr carte funciară	Încheiere de intabulare	Nr. cadastral	Unitatea
			Elemente de identificare descriptive	Adresa			Tip act					nr./data	emitent						
				Tip arteră	Denumire artera	Nr. Poștal								Sect					
0	1	2	3	4	5	6	7	8	9	10	11	12	13	14	15	16	17	18	19
594		TEREN STRADA CAIMATEI	1845mp	strada			2		5/29/2008	174,776.85	H.C.G.M.B. 235/20.10.2005; 254/29.05.2008; 43/28.02.2011 si Dispozitie Primar sector 2 1126/22.05.2009, numar cadastral 232070, 1845 mp, numar inventar ADP 2 - 11677					232070	8508	232070 06.03.2014	ADPS2
595		TEREN STRADA SFINTILOR	2149mp	strada			2		5/29/2008	203,574.77	H.C.G.M.B. 235/20.10.2005; 254/29.05.2008; 43/28.02.2011 si Dispozitie Primar sector 2 1126/22.05.2009, numar cadastral 232052, 2149 mp, numar inventar ADP 2 - 11678					232052	8510	232052 05.03.2014	ADPS2
596		TEREN STRADA POPA SOARE	6833mp	strada			2		5/29/2008	647,290.09	H.C.G.M.B. 235/20.10.2005; 254/29.05.2008; 43/28.02.2011 si Dispozitie Primar sector 2 1126/22.05.2009, numar cadastral 232079, 232153, 234285, 6833 mp, numar inventar ADP 2 - 11682					232153 232079 234285	13203 8521 42027	232153 31.03.2014 232079 06.03.2014 234285 17.08.2015	ADPS2
597		TEREN STRADA ROMULUS	2531mp	strada			2		5/29/2008	239,761.63	H.C.G.M.B. 235/20.10.2005; 254/29.05.2008; 43/28.02.2011 si Dispozitie Primar sector 2 1126/22.05.2009, numar cadastral 232053, 2531 mp, numar inventar ADP 2 - 11683					232053	8523	232053 06.03.2014	ADPS2
598		TEREN STRADA LUNII	598mp	strada			2		5/29/2008	56,648.54	H.C.G.M.B. 235/20.10.2005; 254/29.05.2008; 43/28.02.2011 si Dispozitie Primar sector 2 1126/22.05.2009, numar cadastral 232062, 598 mp, numar inventar ADP 2 - 11686					232062	8528	23062 06.03.2014	ADPS2
599		TEREN STRADA BURGHELE, DOCTOR	4850mp	strada			2		5/29/2008	459,440.50	H.C.G.M.B. 235/20.10.2005; 254/29.05.2008; 43/28.02.2011 si Dispozitie Primar sector 2 1126/22.05.2009, numar cadastral 232002, 232056, 4850 mp, numar inventar ADP 2 - 11688					232056 232002	8529 6837	232056 06.03.2014 232002 27.02.2014	ADPS2



INVENTARUL
buurilor care apartin domeniului public al Municipiului Bucuresti la 31.10.2018

Nr. Crt.	Cod clasific	Denumirea bunului	Elemente de identificare descriptive					Anul dobândirii, după caz, al dării în folosință	Valoare inventar - ron -	Denumire act proprietate sau alte acte doveditoare	Situția juridică			Observații	Număr carte funciara	Încheiere de intabulare	Nr. cadastral	Unitatea	
			Elemente de identificare descriptive	Adresa							Vecini	Tip act	nr./data						emitent
				Tip arteră	Denumire artera	Nr. Poștal	Sect												
0	1	2	3	4	5	6	7	8	9	10	11	12	13	14	15	16	17	18	19
600		TEREN INTRAREA POPA NAN	489mp	intrarc			2		5/29/2008	46,322.97	H.C.G.M.B. 235/20.10.2005; 254/29.05.2008; 43/28.02.2011 si Dispozitie Primar sector 2 1126/22.05.2009, numar cadastral 231958, 489 mp, numar inventar ADP 2 - 11689					231958	5034	231958 17.02.2014	ADPS2
601		TEREN INTRAREA ARPAS	228mp	intrarc			2		5/29/2008	21,598.44	H.C.G.M.B. 235/20.10.2005; 254/29.05.2008; 43/28.02.2011 si Dispozitie Primar sector 2 1126/22.05.2009, numar cadastral 232104, 228 mp, numar inventar ADP 2 - 11690					232104	9925	232104 07.03.2014	ADPS2
602		TEREN INTRAREA VISINILOR	805mp	intrarc			2		5/29/2008	76,257.65	H.C.G.M.B. 235/20.10.2005; 254/29.05.2008; 43/28.02.2011 si Dispozitie Primar sector 2 1126/22.05.2009, numar cadastral 232094, 805 mp, numar inventar ADP 2 - 11693					232094	7535	232094 06.03.2014	ADPS2
603		TEREN STRADA ZEFIRULUI	2189mp	strada			2		5/29/2008	207,363.97	H.C.G.M.B. 235/20.10.2005; 254/29.05.2008; 43/28.02.2011 si Dispozitie Primar sector 2 1126/22.05.2009, numar cadastral 231947, 2189 mp, numar inventar ADP 2 - 11694					231947	5210	231947 17.02.2014	ADPS2
604		TEREN STRADA KIRITESCU CONSTANTIN	2814mp	strada			2		5/29/2008	266,570.22	H.C.G.M.B. 235/20.10.2005; 254/29.05.2008; 43/28.02.2011 si Dispozitie Primar sector 2 1126/22.05.2009, numar cadastral 231907, 2814 mp, numar inventar ADP 2 - 11697					231907	4809	231907 14.02.2014	ADPS2
605		TEREN STRADA HAGIULUI	922mp	strada			2		5/29/2008	87,341.06	H.C.G.M.B. 235/20.10.2005; 254/29.05.2008; 43/28.02.2011 si Dispozitie Primar sector 2 1126/22.05.2009, numar cadastral 232040, 922 mp, numar inventar ADP 2 - 11698					232040	7537	232040 06.03.2014	ADPS2



INVENTARUL
bunurilor care apartin domeniului public al Municipiului Bucuresti la 31.10.2018

Nr. Crt.	Cod clasific	Denumirea bunului	Elemente de identificare descriptive					Vecini	Anul dobândirii, după caz, al dării în folosință	Valoare inventar - ron -	Denumire act proprietate sau alte acte doveditoare	Situația juridică			Observații	Număr carte funciara	Încheiere de intabulare	Nr. cadastral	Unitatea
			Elemente de identificare descriptive	Adresa								Tip act	nr./data	emitent					
				Tip arteră	Denumire artera	Nr. Postal	Sect												
0	1	2	3	4	5	6	7	8	9	10	11	12	13	14	15	16	17	18	19
606		TEREN INTRAREA GRINDUL MARE	19mp	intrarc			2		5/29/2008	1,799.87	H.C.G.M.B. 235/20.10.2005; 254/29.05.2008; 43/28.02.2011 si Dispozitie Primar sector 2 1126/22.05.2009, numar cadastral 231944, 19 mp, numar inventar ADP 2 - 11704					231944	5054	231944 17.02.2014	ADPS2
607		TEREN INTRAREA MECET	144mp	intrarc			2		5/29/2008	13.641.12	H.C.G.M.B. 235/20.10.2005; 254/29.05.2008; 43/28.02.2011 si Dispozitie Primar sector 2 1126/22.05.2009, numar cadastral 231942, 144 mp, numar inventar ADP 2 - 11705					231942	5055	231942 17.02.2014	ADPS2
608		TEREN INTRAREA STANILIOIU CONSTANTIN	570mp	intrarc			2		5/29/2008	53,996.10	H.C.G.M.B. 235/20.10.2005; 254/29.05.2008; 43/28.02.2011 si Dispozitie Primar sector 2 1126/22.05.2009, numar cadastral 232101, 570 mp, numar inventar ADP 2 - 11707					232101	8530	232101 06.03.2014	ADPS2
609		TEREN STRADA PAULESCU ALEXANDRU LOCOTENENT	2468mp	strada			2		5/29/2008	233,793.64	H.C.G.M.B. 235/20.10.2005; 254/29.05.2008; 43/28.02.2011 si Dispozitie Primar sector 2 1126/22.05.2009, numar cadastral 231962, 2468 mp, numar inventar ADP 2 - 11708					231962	5058	231962 17.02.2014	ADPS2
610		TEREN STRADA DUZILOR	2927mp	strada			2		5/29/2008	277,274.71	H.C.G.M.B. 235/20.10.2005; 254/29.05.2008; 43/28.02.2011 si Dispozitie Primar sector 2 1126/22.05.2009, numar cadastral 231917, 2927 mp, numar inventar ADP 2 - 11709					231917	5059	231917 17.02.2014	ADPS2
611		TEREN STRADA COSTAFORU GHEORGHE	1705mp	strada			2		5/29/2008	161,514.65	H.C.G.M.B. 235/20.10.2005; 254/29.05.2008; 43/28.02.2011 si Dispozitie Primar sector 2 1126/22.05.2009, numar cadastral 231984, 1705 mp, numar inventar ADP 2 - 11712					231984	6841	231984 27.02.2014	ADPS2

VIZAT
spre neschimbare,
SECRETAR,

INVENTARUL
bunurilor care apartin domeniului public al Municipiului Bucuresti la 31.10.2018

Nr. Crt.	Cod clasific	Denumirea bunului	Elemente de identificare descriptive					Vecini	Anul dobândirii , după caz, al dării în folosință	Valoare inventar - ron -	Denumire act proprietate sau alte acte doveditoare	Situafia juridica			Observafii	Număr carte funciară	Încheiere de intabulare	Nr. cadastral	Unitatea
			Elemente de identificare descriptive	Adresa								Tip act	nr./data	emitent					
				Tip arteră	Denumire artera	Nr. Poștal	Sect												
0	1	2	3	4	5	6	7	8	9	10	11	12	13	14	15	16	17	18	19
612		TEREN STRADA HIRAMULUI	1160mp	strada					5/29/2008	109.886,80	H.C.G.M.B. 235/20.10.2005; 254/29.05.2008; 43/28.02.2011 si Dispozitie Primar sector 2 1126/22.05.2009, numar cadastral 231938, 1160 mp, numar inventar ADP 2 - 11716					231938	5065	231938 17.02.2014	ADPS2
613		TEREN STRADA ATANASIU JAN	2764mp	strada					5/29/2008	261.833,72	H.C.G.M.B. 235/20.10.2005; 254/29.05.2008; 43/28.02.2011 si Dispozitie Primar sector 2 1126/22.05.2009, numar cadastral 231981, 2764 mp, numar inventar ADP 2 - 11718					231981	6813	231981 27.02.2014	ADPS2
614		TEREN STRADA FOLESCU GEORGE numarul 1-35, 2-44	4291mp	strada					5/29/2008	406.486,43	H.C.G.M.B. 235/20.10.2005; 254/29.05.2008; 43/28.02.2011 si Dispozitie Primar sector 2 1126/22.05.2009, numar cadastral 231989, 4291 mp, numar inventar ADP 2 - 11719					231989	6810	231989 27.02.2014	ADPS2
615		TEREN STRADA SARAFINESTI	2153mp	strada					5/29/2008	203.953,69	H.C.G.M.B. 235/20.10.2005; 254/29.05.2008; 43/28.02.2011 si Dispozitie Primar sector 2 1126/22.05.2009, numar cadastral 232041, 2153 mp, numar inventar ADP 2 - 11724					232041	6817	232041 28.02.2014	ADPS2
616		TEREN STRADA SORESCU STEFAN, SERGENT MAJOR	1306mp	strada					5/29/2008	123.717,38	H.C.G.M.B. 235/20.10.2005; 254/29.05.2008; 43/28.02.2011 si Dispozitie Primar sector 2 1126/22.05.2009, numar cadastral 231992, 1306 mp, numar inventar ADP 2 - 11725					231992	6819	231992 27.02.2014	ADPS2
617		TEREN INTRAREA DIACULUI	152mp	intrare					5/29/2008	14.398,96	H.C.G.M.B. 235/20.10.2005; 254/29.05.2008; 43/28.02.2011 si Dispozitie Primar sector 2 1126/22.05.2009, numar cadastral 231429, 152 mp, numar inventar ADP 2 - 11746					231429	57126	231429 13.12.2013	ADPS2



INVENTARUL
bunurilor care apartin domeniului public al Municipiului Bucuresti la 31.10.2018

Nr. Crt.	Cod clasific	Denumirea bunului	Elemente de identificare descriptive					Anul dobândirii, după caz, al dării în folosință	Valoare inventar - ron -	Denumire act proprietate sau alte acte doveditoare	Situația juridică			Observații	Număr carte funciară	Încheiere de intabulare	Nr. cadastral	Unitatea	
			Elemente de identificare descriptive	Adresa							Vecini	Tip act	nr./data						emitent
				Tip arteră	Denumire artera	Nr. Poștal	Sect												
0	1	2	3	4	5	6	7	8	9	10	11	12	13	14	15	16	17	18	19
618		TEREN INTRAREA DOCHERILOR	42mp	intrarc					5/29/2008	3.978.66	H.C.G.M.B. 235/20.10.2005; 254/29.05.2008; 43/28.02.2011 si Dispozitie Primar sector 2 1126/22.05.2009, numar cadastral 231829, 42 mp, numar inventar ADP 2 - 11747					231829	2894	231829 04.02.2014	ADPS2
619		TEREN INTRAREA MIHAI EMINESCU	519mp	intrarc					5/29/2008	49.164.87	H.C.G.M.B. 235/20.10.2005; 254/29.05.2008; 43/28.02.2011 si Dispozitie Primar sector 2 1126/22.05.2009, numar cadastral 231831, 519 mp, numar inventar ADP 2 - 11748					231831	2893	231831 10.02.2014	ADPS2
620		TEREN STRADA PERIS	10250mp	strada					5/29/2008	970.982.50	H.C.G.M.B. 235/20.10.2005; 254/29.05.2008; 43/28.02.2011 si Dispozitie Primar sector 2 1126/22.05.2009, numar cadastral 231534, 10250 mp, numar inventar ADP 2 - 11753					231534	47673	231534 18.12.2013	ADPS2
621		TEREN STRADA LOGOFATUL CARSTEA	1235mp	strada					5/29/2008	116.991.55	H.C.G.M.B. 235/20.10.2005; 254/29.05.2008; 43/28.02.2011 si Dispozitie Primar sector 2 1126/22.05.2009, numar cadastral 232323, 1235 mp, numar inventar ADP 2 - 11755					232323	8819	232323 07.05.2014	ADPS2
622		TEREN ALEE ARHITECT PETRE ANTONESCU	3614mp	aloc					5/29/2008	342.354.22	H.C.G.M.B. 235/20.10.2005; 254/29.05.2008; 43/28.02.2011 si Dispozitie Primar sector 2 1126/22.05.2009, numar cadastral 232177, 233223, 3614 mp, numar inventar ADP 2 - 11757					232177; 233223	8818; 51321	232177 01.04.2014 233223 05.11.2014	ADPS2
623		TEREN STRADA INAUGURARII	4519mp	strada					5/29/2008	428.084.87	H.C.G.M.B. 235/20.10.2005; 254/29.05.2008; 43/28.02.2011 si Dispozitie Primar sector 2 1126/22.05.2009, numar cadastral 232721, 4519 mp, numar inventar ADP 2 - 11758					232721	24421	232721 18.07.2014	ADPS2



INVENTARUL
bunurilor care apartin domeniului public al Municipiului Bucuresti la 31.10.2018

Nr. Crt.	Cod clasific	Denumirea bunului	Elemente de identificare descriptive					Anul dobândirii, după caz, al dării în folosință	Valoare inventar - ron -	Denumire act proprietate sau alte acte doveditoare	Situația juridică			Observații	Număr carte funciארă	Încheiere de intabulare	Nr. cadastral	Unitatea	
			Elemente de identificare descriptive	Adresa			Vecini				Tip act	nr./data	emitent						
				Tip arteră	Denumire artera	Nr. Postal													Sect
0	1	2	3	4	5	6	7	8	9	10	11	12	13	14	15	16	17	18	19
624		TEREN STRADA MUNTII BUZAULUI	5675mp	strada			2		5/29/2008	537.592.75	H.C.G.M.B. 235/20.10.2005; 254/29.05.2008; 43/28.02.2011 si Dispozitie Primar sector 2 1126/22.05.2009, numar cadastral 232683, 5675 mp, numar inventar ADP 2 - 11759					232683	24425	232683 21.07.2014	ADPS2
625		TEREN INTRAREA CALITATI	1902mp	intrarc			2		5/29/2008	180.176.46	H.C.G.M.B. 235/20.10.2005; 254/29.05.2008; 43/28.02.2011 si Dispozitie Primar sector 2 1126/22.05.2009, numar cadastral 232680, 232725, 1902 mp, numar inventar ADP 2 - 11760					232680; 232725	24428, 24429	232680;23272 5 23.07.2014	ADPS2
626		TEREN STRADA CAPITAN JUVERDEANU	7712mp	strada			2		5/29/2008	730.557.76	H.C.G.M.B. 235/20.10.2005; 254/29.05.2008; 43/28.02.2011 si Dispozitie Primar sector 2 1126/22.05.2009, numar cadastral 232603, 7712 mp, numar inventar ADP 2 - 11761					232603	28020	232603 22.07.2014	ADPS2
627		TEREN STRADA PLUGUSOR	8288mp	strada			2		5/29/2008	785.122.24	H.C.G.M.B. 235/20.10.2005; 254/29.05.2008; 43/28.02.2011 si Dispozitie Primar sector 2 1126/22.05.2009, numar cadastral 232622, 8288 mp, numar inventar ADP 2 - 11762					232622	28022	232622 23.07.2014	ADPS2
628		TEREN STRADA DANULESTI	3184mp	strada			2		5/29/2008	301.620.32	H.C.G.M.B. 235/20.10.2005; 254/29.05.2008; 43/28.02.2011 si Dispozitie Primar sector 2 1126/22.05.2009, numar cadastral 232837, 3184 mp, numar inventar ADP 2 - 11763					232837	28025	232837 08.08.2014	ADPS2
629		TEREN STRADA ZAMFIR ARBORE	3284mp	strada			2		5/29/2008	311.093.32	H.C.G.M.B. 235/20.10.2005; 254/29.05.2008; 43/28.02.2011 si Dispozitie Primar sector 2 1126/22.05.2009, numar cadastral 232715, 232530, 232542, 232525, 232518, 3284 mp, numar inventar ADP 2 - 11764					232715; 232530; 232542; 232525; 232518;	25968; 25969; 25964;25967; 25965;	232715 21.07.2014 232530 01.07.2014 232542 08.07.2014 232525 08.07.2014 232518 08.07.2014	ADPS2

VIZAT
spre neschimbare,
SECRETAR,

SECTORUL 2 AL MUNICIPIULUI BUCURESTI

ANEXA 1

INVENTARUL
bunurilor care apartin domeniului public al Municipiului Bucuresti la 31.10.2018

Nr. Crt.	Cod clasific	Denumirea bunului	Elemente de identificare descriptive					Anul dobândirii, după caz, al dării în folosință	Valoare inventar - ron -	Denumire act proprietate sau alte acte doveditoare	Situția juridica			Observații	Număr carte funciară	Încheiere de intabulare	Nr. cadastral	Unitatea	
			Elemente de identificare descriptive	Adresa			Vecini				Tip act	nr./data	emitent						
				Tip arteră	Denumire artera	Nr. Poștal													Sect
0	1	2	3	4	5	6	7	8	9	10	11	12	13	14	15	16	17	18	19
630		TEREN STRADA PRUDENTEI	1732mp	strada			2		5/29/2008	164,072.36	H.C.G.M.B. 235/20.10.2005; 254/29.05.2008; 43/28.02.2011 si Dispozitie Primar sector 2 1126/22.05.2009, numar cadastral 232535, 232539, 232541, 1732 mp, numar inventar ADP 2 - 11765					232535; 232539;23254 1;	25977; 25970; 25973;	232541 08.07.2014 08.07.2014	ADPS2
631		TEREN STRADA POPESCU SEVER	5190mp	strada			2		5/29/2008	491,648.70	H.C.G.M.B. 235/20.10.2005; 254/29.05.2008; 43/28.02.2011 si Dispozitie Primar sector 2 1126/22.05.2009, numar cadastral 232716, 232706, 232696, 232717, 232527, 232531, 232522, 232532, 232529, 232543, 232538, 232519, 233494, 5190 mp, numar inventar ADP 2 - 11766					233494; 232716; 232706 ;232696; 232717; 232527; 232531; 232522; 232532 ;232529; 232543; 232538; 232519;	59014; 25984; 25985;25981 ;25983; 25986; 25991; 25980;25979; 25990;25987; 25993;25988;	233494 14.01.2015 232716 23.07.2014 232706 22.07.2014 232696 22.07.2014 232717 22.07.2014 232527 01.07.2014 232531 01.07.2014 232522 01.07.2014 232529; 232532 07.07.2014 232529 07.07.2014 232543 08.07.2014 232538 09.07.2014 232519 08.07.2014;	ADPS2

VIZAT
spre neschimbare,
SECRETAR,

INVENTARUL
bunurilor care apartin domeniului public al Municipiului Bucuresti la 31.10.2018

Nr. Crt.	Cod clasific	Denumirea bunului	Elemente de identificare descriptive					Anul dobândirii, după caz, al dării în folosință	Valoare inventar - ron -	Denumire act proprietate sau alte acte doveditoare	Situția juridică			Observații	Număr carte funciארă	Încheiere de intabulare	Nr. cadastral	Unitatea		
			Elemente de identificare descriptive	Adresa			Vecini				Tip act	nr./data	emitent							
				Tip arteră	Denumire artera	Nr. Postal													Sect	
0	1	2	3	4	5	6	7	8	9	10	11	12	13	14	15	16	17	18	19	
632		TEREN STRADA NISTOR RAILEANU	5314mp	strada			2		5/29/2008	503.395.22	H.C.G.M.B. 235/20.10.2005; 254/29.05.2008; 43/28.02.2011 si Dispozitie Primar sector 2 1126/22.05.2009, numar cadastral 232512, 232513, 232506, 232485, 232523, 232489, 232505, 232516, 232466, 232498, 232499, 232508, 232704, 232700, 5314 mp, numar inventar ADP 2 - 11767						232512; 232513; 232506; 232485; 232523; 232489; 232505; 232516; 232466; 232498; 232499; 232508; 232704; 232700;	25159; 25154; ,25161; 232485; 25164; 25156; 25172; ,25168; 232505; 25173; ,25157; 25163; 25166; 25158; 25151; 25169	232512 24.06.2014 232513 05.07.2014 232506 05.07.201 232485 03.07.2014 232523 03.07.2014 232489 03.07.2014 232505 24.06.2014 232516 03.07.2014 232466 03.07.2014 232498 03.07.2014 232499 03.07.2014 232508 03.07.2014 232704 16.07.2014 232700 23.07.2014	ADPS2
633		TEREN STRADA NEMIRA	1377mp	strada			2		5/29/2008	130.443.21	H.C.G.M.B. 235/20.10.2005; 254/29.05.2008; 43/28.02.2011 si Dispozitie Primar sector 2 1126/22.05.2009, numar cadastral 232511, 232507, 1377 mp, numar inventar ADP 2 - 11768					232511; 232507;	25178;25176;	232511 24.06.2014 232507 03.07.2014	ADPS2	
634		TEREN STRADA SPINULUI	4191mp	strada			2		5/29/2008	397.013.43	H.C.G.M.B. 235/20.10.2005; 254/29.05.2008; 43/28.02.2011 si Dispozitie Primar sector 2 1126/22.05.2009, numar cadastral 232922, 4191 mp, numar inventar ADP 2 - 11769					232922	30705	232922 41877	ADPS2	
635		TEREN STRADA INVALID SULIGA	6325mp	strada			2		5/29/2008	599.167.25	H.C.G.M.B. 235/20.10.2005; 254/29.05.2008; 43/28.02.2011 si Dispozitie Primar sector 2 1126/22.05.2009, numar cadastral 232743, 232701, 6325 mp, numar inventar ADP 2 - 11770					232701; 232743;	30706; 30707;	232701 14.10.2014 232743 25.08.2014	ADPS2	



INVENTARUL
bunurilor care apartin domeniului public al Municipiului Bucuresti la 31.10.2018

Nr. Crt.	Cod clasife	Denumirea bunului	Elemente de identificare descriptive					Vecini	Anul dobândirii, după caz, al dării în folosință	Valoare inventar - ron -	Denumire act proprietate sau alte acte doveditoare	Situația juridică			Observații	Număr carte funciara	Încheiere de intabulare	Nr. cadastral	Unitatea
			Elemente de identificare descriptive	Adresa								Tip act	nr./data	emitent					
				Tip arteră	Denumire artera	Nr. Poștal	Sect												
0	1	2	3	4	5	6	7	8	9	10	11	12	13	14	15	16	17	18	19
636		TEREN STRADA DASCALULUI	6137mp	strada			2		5/29/2008	581.358.01	H.C.G.M.B. 235/20.10.2005; 254/29.05.2008; 43/28.02.2011 si Dispozitie Primar sector 2 1126/22.05.2009, numar cadastral 232933, 6137 mp, numar inventar ADP 2 - 11771					232933	30647	232933 25.08.2014	ADPS2
637		TEREN STRADA CONSTANTIN MERISESCU	5659mp	strada			2		5/29/2008	536,077.07	H.C.G.M.B. 235/20.10.2005; 254/29.05.2008; 43/28.02.2011 si Dispozitie Primar sector 2 1126/22.05.2009, numar cadastral 232916, 5659 mp, numar inventar ADP 2 - 11772					232916	30649	232916 26.08.2014	ADPS2
638		TEREN STRADA VASCAU	895mp	strada			2		5/29/2008	84,783.35	H.C.G.M.B. 235/20.10.2005; 254/29.05.2008; 43/28.02.2011 si Dispozitie Primar sector 2 1126/22.05.2009, numar cadastral 232888, 895 mp, numar inventar ADP 2 - 11773					232888	30673	232888 25.08.2014	ADPS2
639		TEREN STRADA CUIISOAREI	827mp	strada			2		5/29/2008	78,341.71	H.C.G.M.B. 235/20.10.2005; 254/29.05.2008; 43/28.02.2011 si Dispozitie Primar sector 2 1126/22.05.2009, numar cadastral 232914, 827 mp, numar inventar ADP 2 - 11774					232914	30674	232914 26.08.2014	ADPS2
640		TEREN STRADA BRIGADIER TANASE DUMITRESCU	454mp	strada			2		5/29/2008	43,007.42	H.C.G.M.B. 235/20.10.2005; 254/29.05.2008; 43/28.02.2011 si Dispozitie Primar sector 2 1126/22.05.2009, numar cadastral 232604, 454 mp, numar inventar ADP 2 - 11775					232604	28028	232604 23.07.2014	ADPS2
641		TEREN STRADA VELINTEI	2433mp	strada			2		5/29/2008	230,478.09	H.C.G.M.B. 235/20.10.2005; 254/29.05.2008; 43/28.02.2011 si Dispozitie Primar sector 2 1126/22.05.2009, numar cadastral 232431, 2433 mp, numar inventar ADP 2 - 11776					232631	28042	232631 21.07.2014	ADPS2

VIZAT
spre neschimbare,
SECRETAR,

INVENTARUL
bunurilor care apartin domeniului public al Municipiului Bucuresti la 31.10.2018

Nr. Crt.	Cod clasific	Denumirea bunului	Elemente de identificare descriptive					Vecini	Anul dobândirii, după caz, al dării în folosință	Valoare inventar - ron -	Denumire act proprietate sau alte acte doveditoare	Situția juridică			Observații	Număr carte funciאר	Încheiere de intabulare	Nr. cadastral	Unitatea
			Elemente de identificare descriptive	Adresa								Tip act	nr./data	emitent					
				Tip arteră	Denumire artera	Nr. Poștal	Sect												
0	1	2	3	4	5	6	7	8	9	10	11	12	13	14	15	16	17	18	19
642		TEREN STRADA LACUL AMARA	2374mp	strada			2		5/29/2008	224.889.02	H.C.G.M.B. 235/20.10.2005; 254/29.05.2008; 43/28.02.2011 si Dispozitie Primar sector 2 1126/22.05.2009, numar cadastral 232607, 2374 mp, numar inventar ADP 2 - 11777					232607	28044	232607 22.07.2014	ADPS2
643		TEREN STRADA LAICERULUI	3339mp	strada			2		5/29/2008	316.303.47	H.C.G.M.B. 235/20.10.2005; 254/29.05.2008; 43/28.02.2011 si Dispozitie Primar sector 2 1126/22.05.2009, numar cadastral 232627, 233389, 233486, 3339 mp, numar inventar ADP 2 - 11778					233389; 233486; 232627;	59005;59008; 28052;	233389 05.01.2015 233486 13.01.2015 232627 14.07.2014	ADPS2
644		TEREN STRADA CAMPUL CU NARCISE	5744mp	strada			2		5/29/2008	544.129.12	H.C.G.M.B. 235/20.10.2005; 254/29.05.2008; 43/28.02.2011 si Dispozitie Primar sector 2 1126/22.05.2009, numar cadastral 232568, 5744 mp, numar inventar ADP 2 - 11779					232568	28062	232568 14.07.2014	ADPS2
645		TEREN STRADA DUMBRAVA ROSIE	4804mp	strada			2		5/29/2008	455.082.92	H.C.G.M.B. 235/20.10.2005; 254/29.05.2008; 43/28.02.2011 si Dispozitie Primar sector 2 1126/22.05.2009, numar cadastral 232140, 4804 mp, numar inventar ADP 2 - 11783					232140	6824	232140 27.03.2014	ADPS2
646		TEREN STRADA BACALOGLU EMANOIL DOCTOR	881mp	strada			2		5/29/2008	83.457.13	H.C.G.M.B. 235/20.10.2005; 254/29.05.2008; 43/28.02.2011 si Dispozitie Primar sector 2 1126/22.05.2009, numar cadastral 232330, 881 mp, numar inventar ADP 2 - 11784					232330	19624	232330 12.05.2014	ADPS2
647		TEREN STRADA GEROTA DIMITRIE	1845mp	strada			2		5/29/2008	174.776.85	H.C.G.M.B. 235/20.10.2005; 254/29.05.2008; 43/28.02.2011 si Dispozitie Primar sector 2 1126/22.05.2009, numar cadastral 232174, 1845 mp, numar inventar ADP 2 - 11785					232174	4799	232174 02.04.2014	ADPS2

VIZAT
spre neschimbare,
SECRETAR,

INVENTARUL
bunurilor care apartin domeniului public al Municipiului Bucuresti la 31.10.2018

Nr. Crt.	Cod clasife	Denumirea bunului	Elemente de identificare descriptive					Vecini	Anul dobândirii, după caz, al dării în folosință	Valoare inventar - ron -	Denumire act proprietate sau alte acte doveditoare	Situția juridica			Observații	Număr carte funciari	Încheiere de intabulare	Nr. cadastral	Unitatea
			Elemente de identificare descriptive	Adresa			Tip act					nr./data	emitent						
				Tip arteră	Denumire artera	Nr. Postal								Sect					
0	1	2	3	4	5	6	7	8	9	10	11	12	13	14	15	16	17	18	19
648		TEREN STRADA MOVILA ION	1498mp	strada					5/29/2008	141.905.54	H.C.G.M.B. 235/20.10.2005; 254/29.05.2008; 43/28.02.2011 si Dispozitie Primar sector 2 1126/22.05.2009, numar cadastral 232185, 1498 mp, numar inventar ADP 2 - 11786					232185	13961	232185 07.04.2014	ADPS2
649		TEREN STRADA SCHITUL DARVARI	1656mp	strada					5/29/2008	156.872.88	H.C.G.M.B. 235/20.10.2005; 254/29.05.2008; 43/28.02.2011 si Dispozitie Primar sector 2 1126/22.05.2009, numar cadastral 232175, 1656 mp, numar inventar ADP 2 - 11787					232175	13191	232175 02.04.2014	ADPS2
650		TEREN INTRAREA SPATARULUI	542mp	intrarc					5/29/2008	51.343.66	H.C.G.M.B. 235/20.10.2005; 254/29.05.2008; 43/28.02.2011 si Dispozitie Primar sector 2 1126/22.05.2009, numar cadastral 232149, 542 mp, numar inventar ADP 2 - 11788					232149	5022	232149 26.03.2014	ADPS2
651		TEREN INTRAREA TOPLICENI	240mp	intrarc					5/29/2008	22.735.20	H.C.G.M.B. 235/20.10.2005; 254/29.05.2008; 43/28.02.2011 si Dispozitie Primar sector 2 1126/22.05.2009, numar cadastral 232167, 240 mp, numar inventar ADP 2 - 11789					232167	13192	232167 31.03.2014	ADPS2
652		TEREN INTRAREA ARGEAUA	317mp	intrarc					5/29/2008	30.029.41	H.C.G.M.B. 235/20.10.2005; 254/29.05.2008; 43/28.02.2011 si Dispozitie Primar sector 2 1126/22.05.2009, numar cadastral 232324, 317 mp, numar inventar ADP 2 - 11791					232324	19625	232324 12.05.2014	ADPS2
653		TEREN STRADA PARINTELE STANILOAIE	1276mp	strada					5/29/2008	120.875.48	H.C.G.M.B. 235/20.10.2005; 254/29.05.2008; 43/28.02.2011 si Dispozitie Primar sector 2 1126/22.05.2009, numar cadastral 232285, 1276 mp, numar inventar ADP 2 - 11792					232285	85412	232285 28.04.2014	ADPS2

VIZAT
spre neschimbare,
SECRETAR,

INVENTARUL
bunurilor care apartin domeniului public al Municipiului Bucuresti la 31.10.2018

Nr. Crt.	Cod clasife	Denumirea bunului	Elemente de identificare descriptive					Anul dobândirii, după caz, al dării în folosință	Valoare inventar - ron -	Denumire act proprietate sau alte acte doveditoare	Situția juridică			Observații	Număr carte funciară	Încheiere de intabulare	Nr. cadastral	Unitatea	
			Elemente de identificare descriptive	Adresa			Vecini				Tip act	nr./data	emitent						
				Tip arteră	Denumire artera	Nr. Poștal													Sect
0	1	2	3	4	5	6	7	8	9	10	11	12	13	14	15	16	17	18	19
654		TEREN STRADA MANTULEASA	4608mp	strada			2		5/29/2008	436,515.84	H.C.G.M.B. 235/20.10.2005; 254/29.05.2008; 43/28.02.2011 și Dispozitie Primar sector 2 1126/22.05.2009, numar cadastral 232164, 4608 mp, numar inventar ADP 2 - 11793					232164	13196	232164 02.04.2014	ADPS2
655		TEREN STRADA AVRAM IANCU	3247mp	strada			2		5/29/2008	307,588.31	H.C.G.M.B. 235/20.10.2005; 254/29.05.2008; 43/28.02.2011 și Dispozitie Primar sector 2 1126/22.05.2009, numar cadastral 232170, 3247 mp, numar inventar ADP 2 - 11794					232170	13199	232170 02.04.2014	ADPS2
656		TEREN ALEE TZIGARA - SAMURCAS ALEXANDRU	1684mp	alcc			2		5/29/2008	159,525.32	H.C.G.M.B. 235/20.10.2005; 254/29.05.2008; 43/28.02.2011 și Dispozitie Primar sector 2 1126/22.05.2009, numar cadastral 232652, 1684 mp, numar inventar ADP 2 - 11796					232652	34149	232652 28.08.2014	ADPS2
657		TEREN INTRAREA BARITONULUI	243mp	intrare			2		5/29/2008	23,019.39	H.C.G.M.B. 235/20.10.2005; 254/29.05.2008; 43/28.02.2011 și Dispozitie Primar sector 2 1126/22.05.2009, numar cadastral 232182, 243 mp, numar inventar ADP 2 - 11797					232182	13968	232182 07.04.2014	ADPS2
658		TEREN STRADA INISOR	1737mp	strada			2		5/29/2008	164,546.01	H.C.G.M.B. 235/20.10.2005; 254/29.05.2008; 43/28.02.2011 și Dispozitie Primar sector 2 1126/22.05.2009, numar cadastral 232157, 1737 mp, numar inventar ADP 2 - 11798					232157	13207	232157 31.03.2014	ADPS2
659		TEREN STRADA RONDA	6998mp	strada			2		5/29/2008	662,920.54	H.C.G.M.B. 235/20.10.2005; 254/29.05.2008; 43/28.02.2011 și Dispozitie Primar sector 2 1126/22.05.2009, numar cadastral 232163, 6998 mp, numar inventar ADP 2 - 11799					232163	13209	232163 02.04.2014	ADPS2

VIZAT
spre neschimbare,
SECRETAR,

INVENTARUL
bunurilor care apartin domeniului public al Municipiului Bucuresti la 31.10.2018

Nr. Crt.	Cod clasific	Denumirea bunului	Elemente de identificare descriptive					Anul dobândirii, după caz, al dării în folosință	Valoare inventar - ron -	Denumire act proprietate sau alte acte doveditoare	Situția juridică			Observații	Număr carte funciară	Încheiere de intabulare	Nr. cadastral	Unitatea	
			Elemente de identificare descriptive	Adresa			Vecini				Tip act	nr./data	emitent						
				Tip arteră	Denumire artera	Nr. Postal													Sect
0	1	2	3	4	5	6	7	8	9	10	11	12	13	14	15	16	17	18	19
660		TEREN STRADA INGINER IORCEANU SPIRIDON TRONSON 2	968mp	strada			2		5/29/2008	91,698.64	H.C.G.M.B. 235/20.10.2005; 254/29.05.2008; 43/28.02.2011 si Dispozitie Primar sector 2 1126/22.05.2009, numar cadastral 231436, 968 mp, numar inventar ADP 2 - 11803					231436	57110	231436 13.12.2013	ADPS2
661		TEREN STRADA ZIDURILOR	3422mp	strada			2		5/29/2008	324,166.06	H.C.G.M.B. 235/20.10.2005; 254/29.05.2008; 43/28.02.2011 si Dispozitie Primar sector 2 1126/22.05.2009, numar cadastral 232534, 3422 mp, numar inventar ADP 2 - 11804					232534	21449	232534 25.06.2014	ADPS2
662		TEREN STRADA FRAULUI	2748mp	strada			2		5/29/2008	260,318.04	H.C.G.M.B. 235/20.10.2005; 254/29.05.2008; 43/28.02.2011 si Dispozitie Primar sector 2 1126/22.05.2009, numar cadastral 232412, 2748 mp, numar inventar ADP 2 - 11805					232412	21446	232412 11.06.2014	ADPS2
663		TEREN STRADA OLIMPIADEI	2562mp	strada			2		5/29/2008	242,698.26	H.C.G.M.B. 235/20.10.2005; 254/29.05.2008; 43/28.02.2011 si Dispozitie Primar sector 2 1126/22.05.2009, numar cadastral 232413, 2562 mp, numar inventar ADP 2 - 11806					232413	21448	232413 18.06.2014	ADPS2
664		TEREN STRADA TAMPĂ	1147mp	strada			2		5/29/2008	108,655.31	H.C.G.M.B. 235/20.10.2005; 254/29.05.2008; 43/28.02.2011 si Dispozitie Primar sector 2 1126/22.05.2009, numar cadastral 232415, 1147 mp, numar inventar ADP 2 - 11807					232415	21450	232415 10.06.2014	ADPS2
665		TEREN STRADA RENUULUI	1381mp	strada			2		5/29/2008	130,822.13	H.C.G.M.B. 235/20.10.2005; 254/29.05.2008; 43/28.02.2011 si Dispozitie Primar sector 2 1126/22.05.2009, numar cadastral 231225, 1381 mp, numar inventar ADP 2 - 11808					231225	50402	231225 22.11.2013	ADPS2

INVENTARUL
bunurilor care aparțin domeniului public al Municipiului București la 31.10.2018

Nr. Crt.	Cod clasific	Denumirea bunului	Elemente de identificare descriptive					Anul dobândirii, după caz, al dării în folosință	Valoare inventar - ron -	Denumire act proprietate sau alte acte doveditoare	Situația juridică			Observații	Număr carte funciară	Încheiere de intabulare	Nr. cadastral	Unitatea	
			Elemente de identificare descriptive	Adresa			Vecini				Tip act	nr./data	emitent						
				Tip arteră	Denumire artera	Nr. Poștal													Sect
0	1	2	3	4	5	6	7	8	9	10	11	12	13	14	15	16	17	18	19
666		TEREN STRADA REFRENULUI	2000mp	strada			2		5/29/2008	189,460.00	H.C.G.M.B. 235/20.10.2005; 254/29.05.2008; 43/28.02.2011 si Dispozitie Primar sector 2 1126/22.05.2009, numar cadastral 232712, 2000 mp, numar inventar ADP 2 - 11809					232712	30655	232712 22.07.2014	ADPS2
667		TEREN STRADA OITUZ	9380mp	strada			2		5/29/2008	888,567.40	H.C.G.M.B. 235/20.10.2005; 254/29.05.2008; 43/28.02.2011 si Dispozitie Primar sector 2 1126/22.05.2009, numar cadastral 232363, 9380 mp, numar inventar ADP 2 - 11810					232363	21168	232363 15.05.2014	ADPS2
668		TEREN STRADA CANEPEI	975mp	strada			2		5/29/2008	92,361.75	H.C.G.M.B. 235/20.10.2005; 254/29.05.2008; 43/28.02.2011 si Dispozitie Primar sector 2 1126/22.05.2009, numar cadastral 232362, 975 mp, numar inventar ADP 2 - 11811					232362	21171	232362 20.05.2014	ADPS2
669		TEREN INTRAREA SUCEAVA	555mp	intrarc			2		5/29/2008	52,575.15	H.C.G.M.B. 235/20.10.2005; 254/29.05.2008; 43/28.02.2011 si Dispozitie Primar sector 2 1126/22.05.2009, numar cadastral 232366, 555 mp, numar inventar ADP 2 - 11812					232366	21173	232366 16.05.2014	ADPS2
670		TEREN STRADA ARBUSTULUI	3848mp	strada			2		5/29/2008	364,521.04	H.C.G.M.B. 235/20.10.2005; 254/29.05.2008; 43/28.02.2011 si Dispozitie Primar sector 2 1126/22.05.2009, numar cadastral 232798, 3848 mp, numar inventar ADP 2 - 11813					232798	28024	232798 04.08.2014	ADPS2
671		TEREN STRADA TARCAUS	1001mp	strada			2		5/29/2008	94,824.73	H.C.G.M.B. 235/20.10.2005; 254/29.05.2008; 43/28.02.2011 si Dispozitie Primar sector 2 1126/22.05.2009, numar cadastral 232694, 1001 mp, numar inventar ADP 2 - 11814					232694	30710	232694 22.07.2014	ADPS2

VIZAT
spre neschimbare,
SECRETAR,

INVENTARUL
bunurilor care aparțin domeniului public al Municipiului București la 31.10.2018

Nr. Crt.	Cod clasific	Denumirea bunului	Elemente de identificare descriptive					Anul dobândirii, după caz, al dării în folosință	Valoare inventar - ron -	Denumire act proprietate sau alte acte doveditoare	Situția juridică			Observații	Număr carte funciară	Încheiere de intabulare	Nr. cadastral	Unitatea	
			Elemente de identificare descriptive	Adresa							Vecini	Tip act	nr./data						emitent
				Tip arteră	Denumire artera	Nr. Poștal	Sect												
0	1	2	3	4	5	6	7	8	9	10	11	12	13	14	15	16	17	18	19
672		TEREN STRADA BISCA MICA	216mp	strada					5/29/2008	20,461.68	H.C.G.M.B. 235/20.10.2005; 254/29.05.2008; 43/28.02.2011 și Dispoziție Primar sector 2 1126/22.05.2009, număr cadastral 232835, 216 mp, număr inventar ADP 2 - 11815					232835	30719	232835 07.08.2014	ADPS2
673		TEREN STRADA DROPIEI	1955mp	strada					5/29/2008	185,197.15	H.C.G.M.B. 235/20.10.2005; 254/29.05.2008; 43/28.02.2011 și Dispoziție Primar sector 2 1126/22.05.2009, număr cadastral 232767, 1955 mp, număr inventar ADP 2 - 11816					232767	30651	232767 06.08.2014	ADPS2
674		TEREN STRADA RECREERII	1445mp	strada					5/29/2008	136,884.85	H.C.G.M.B. 235/20.10.2005; 254/29.05.2008; 43/28.02.2011 și Dispoziție Primar sector 2 1126/22.05.2009, număr cadastral 232709, 1445 mp, număr inventar ADP 2 - 11817					232709	30664	232709 22.07.2014	ADPS2
675		TEREN STRADA FERAŞTRAU	320mp	strada					5/29/2008	30,313.60	H.C.G.M.B. 235/20.10.2005; 254/29.05.2008; 43/28.02.2011 și Dispoziție Primar sector 2 1126/22.05.2009, număr cadastral 232768, 320 mp, număr inventar ADP 2 - 11818					232768	28027	232768 04.08.2014	ADPS2
676		TEREN STRADA CLOPOTULUI	1050mp	strada					5/29/2008	99,466.50	H.C.G.M.B. 235/20.10.2005; 254/29.05.2008; 43/28.02.2011 și Dispoziție Primar sector 2 1126/22.05.2009, număr cadastral 232836, 1050 mp, număr inventar ADP 2 - 11819					232836	28065	232836 07.08.2014	ADPS2
677		TEREN STRADA RACOVITA DIMITRIE	4063mp	strada					5/29/2008	384,887.99	H.C.G.M.B. 235/20.10.2005; 254/29.05.2008; 43/28.02.2011 și Dispoziție Primar sector 2 1126/22.05.2009, număr cadastral 233070, 4063 mp, număr inventar ADP 2 - 11820					233070	41125	233070 06.10.2014	ADPS2

VIZAT
spre neschimbare,
SECRETAR,

INVENTARUL
bunurilor care apartin domeniului public al Municipiului Bucuresti la 31.10.2018

Nr. Crt.	Cod clasific	Denumirea bunului	Elemente de identificare descriptive					Vecini	Anul dobândirii, după caz, al dării în folosință	Valoare inventar - ron -	Denumire act proprietate sau alte acte doveditoare	Situatia juridica			Observații	Număr carte funciara	Încheiere de intabulare	Nr. cadastral	Unitatea
			Elemente de identificare descriptive	Adresa								Tip act	nr./data	emitent					
				Tip arteră	Denumire artera	Nr. Poștal	Sect												
0	1	2	3	4	5	6	7	8	9	10	11	12	13	14	15	16	17	18	19
678		TEREN STRADA CERNAUTI	4454mp	strada			2		5/29/2008	421.927.42	H.C.G.M.B. 235/20.10.2005; 254/29.05.2008; 43/28.02.2011 si Dispozitie Primar sector 2 1126/22.05.2009, numar cadastral 232972, 4454 mp, numar inventar ADP 2 - 11821					232972	35851	232972 18.09.2014	ADPS2
679		TEREN STRADA SOLDAT SAVU MARIN	3710mp	strada			2		5/29/2008	351.448.30	H.C.G.M.B. 235/20.10.2005; 254/29.05.2008; 43/28.02.2011 si Dispozitie Primar sector 2 1126/22.05.2009, numar cadastral 232904, 3710 mp, numar inventar ADP 2 - 11822					232904	35847	232904 01.08.2014	ADPS2
680		TEREN STRADA NALBEI	586mp	strada			2		5/29/2008	55.511.78	H.C.G.M.B. 235/20.10.2005; 254/29.05.2008; 43/28.02.2011 si Dispozitie Primar sector 2 1126/22.05.2009, numar cadastral 232900, 586 mp, numar inventar ADP 2 - 11823					232900	35848	232900 16.09.2014	ADPS2
681		TEREN STRADA PICTOR DIMITRIE HARLESCU	1577mp	strada			2		5/29/2008	149.389.21	H.C.G.M.B. 235/20.10.2005; 254/29.05.2008; 43/28.02.2011 si Dispozitie Primar sector 2 1126/22.05.2009, numar cadastral 233014, 1577 mp, numar inventar ADP 2 - 11824					233014	35850	233014 22.09.2014	ADPS2
682		TEREN STRADA CAREI	2602mp	strada			2		5/29/2008	246.487.46	H.C.G.M.B. 235/20.10.2005; 254/29.05.2008; 43/28.02.2011 si Dispozitie Primar sector 2 1126/22.05.2009, numar cadastral 232897, 2602 mp, numar inventar ADP 2 - 11825					232897	35853	232897 03.09.2014	ADPS2
683		TEREN INTRAREA ION POLIZU	2251mp	intrare			2		5/29/2008	213.237.23	H.C.G.M.B. 235/20.10.2005; 254/29.05.2008; 43/28.02.2011 si Dispozitie Primar sector 2 1126/22.05.2009, numar cadastral 232915, 2251 mp, numar inventar ADP 2 - 11826					232915	35854	232915 27.08.2014	ADPS2

VIZAT
spre neschimbare,
SECRETAR,

INVENTARUL
bunurilor care apartin domeniului public al Municipiului Bucuresti la 31.10.2018

Nr. Crt.	Cod clasific	Denumirea bunului	Elemente de identificare descriptive					Anul dobândirii, după caz, al dării în folosință	Valoare inventar - ron -	Denumire act proprietate sau alte acte doveditoare	Situația juridică			Observații	Număr carte funciară	Încheiere de intabulare	Nr. cadastral	Unitatea	
			Elemente de identificare descriptive	Adresa							Vecini	Tip act	nr./data						emitent
				Tip arteră	Denumire artera	Nr. Poștal	Sect												
0	1	2	3	4	5	6	7	8	9	10	11	12	13	14	15	16	17	18	19
684		TEREN STRADA ELENA POLIZU	2326mp	strada					5/29/2008	220,341.98	H.C.G.M.B. 235/20.10.2005; 254/29.05.2008; 43/28.02.2011 si Dispozitie Primar sector 2 1126/22.05.2009, numar cadastral 232982, 2326 mp, numar inventar ADP 2 - 11827					232982	35856	232982 18.09.2014	ADPS2
685		TEREN STRADA BAI A DE ARAMA	2173mp	strada					5/29/2008	205,848.29	H.C.G.M.B. 235/20.10.2005; 254/29.05.2008; 43/28.02.2011 si Dispozitie Primar sector 2 1126/22.05.2009, numar cadastral 232902, 2173 mp, numar inventar ADP 2 - 11828					232902	35858	232902 15.09.2014	ADPS2
686		TEREN STRADA LOGOFAT DAN	2750mp	strada					5/29/2008	260,507.50	H.C.G.M.B. 235/20.10.2005; 254/29.05.2008; 43/28.02.2011 si Dispozitie Primar sector 2 1126/22.05.2009, numar cadastral 232887, 2750 mp, numar inventar ADP 2 - 11829					232887	35859	232887 03.09.2014	ADPS2
687		TEREN STRADA ARMASUL MARCU	5090mp	strada					5/29/2008	482,175.70	H.C.G.M.B. 235/20.10.2005; 254/29.05.2008; 43/28.02.2011 si Dispozitie Primar sector 2 1126/22.05.2009, numar cadastral 232899, 5090 mp, numar inventar ADP 2 - 11830					232899	35860	232899 03.09.2014	ADPS2
688		TEREN STRADA ALEXANDRU IPSILANTI	2388mp	strada					5/29/2008	226,215.24	H.C.G.M.B. 235/20.10.2005; 254/29.05.2008; 43/28.02.2011 si Dispozitie Primar sector 2 1126/22.05.2009, numar cadastral 232980, 2388 mp, numar inventar ADP 2 - 11831					232980	35862	232980 18.09.2014	ADPS2
689		TEREN STRADA BODESTI	3727mp	strada					5/29/2008	353,058.71	H.C.G.M.B. 235/20.10.2005; 254/29.05.2008; 43/28.02.2011 si Dispozitie Primar sector 2 1126/22.05.2009, numar cadastral 232901, 3727 mp, numar inventar ADP 2 - 11832					232901	35863	232901 15.09.2014	ADPS2

VIZAT
spre neschimbare,
SECRETAR,

INVENTARUL
bunurilor care apartin domeniului public al Municipiului Bucuresti la 31.10.2018

Nr. Crt.	Cod clasific	Denumirea bunului	Elemente de identificare descriptive					Anul dobândirii, după caz, al dării în folosință	Valoare inventar - ron -	Denumire act proprietate sau alte acte doveditoare	Situația juridică			Observații	Număr carte funciară	Încheiere de intabulare	Nr. cadastral	Unitatea	
			Elemente de identificare descriptive	Adresa							Vecini	Tip act	nr./data						emitent
				Tip arteră	Denumire artera	Nr. Poștal	Sect												
0	1	2	3	4	5	6	7	8	9	10	11	12	13	14	15	16	17	18	19
690		TEREN STRADA CLUCERU SANDU	2566mp	strada			2		5/29/2008	243,077.18	H.C.G.M.B. 235/20.10.2005; 254/29.05.2008; 43/28.02.2011 si Dispozitie Primar sector 2 1126/22.05.2009, numar cadastral 233013, 2566 mp, numar inventar ADP 2 - 11833					233013	35865	233013 22.09.2014	ADPS2
691		TEREN ALEE MOZAIICULUI	3335mp	aloc			2		5/29/2008	315,924.55	H.C.G.M.B. 235/20.10.2005; 254/29.05.2008; 43/28.02.2011 si Dispozitie Primar sector 2 1126/22.05.2009, numar cadastral 233012, 3335 mp, numar inventar ADP 2 - 11834					233012	35866	233012 22.09.2014	ADPS2
692		TEREN ALEE VERGULUI	9198mp	aloc			2		5/29/2008	871,326.54	H.C.G.M.B. 235/20.10.2005; 254/29.05.2008; 43/28.02.2011 si Dispozitie Primar sector 2 1126/22.05.2009, numar cadastral 232898, 9198 mp, numar inventar ADP 2 - 11835					232898	35867	232898 03.09.2018	ADPS2
693		TEREN STRADA HIRJEU DUMITRU, ARHITECT	9772mp	strada			2		5/29/2008	925,701.56	H.C.G.M.B. 235/20.10.2005; 254/29.05.2008; 43/28.02.2011 si Dispozitie Primar sector 2 1126/22.05.2009, numar cadastral 234414, 9772 mp, numar inventar ADP 2 - 11836					234414	53052	234414 19.10.2015	ADPS2
694		TEREN DRUM MANASTIREA CRISTIANA	5036mp	strada			2		5/29/2008	477,060.28	H.C.G.M.B. 235/20.10.2005; 254/29.05.2008; 43/28.02.2011 si Dispozitie Primar sector 2 1126/22.05.2009, numar cadastral 233708, 5036 mp, numar inventar ADP 2 - 11837					233708	6288	233708 26.02.2015	ADPS2
695		TEREN STRADA LUNTREI	3544mp	strada			2		5/29/2008	335,723.12	H.C.G.M.B. 235/20.10.2005; 254/29.05.2008; 43/28.02.2011 si Dispozitie Primar sector 2 1126/22.05.2009, numar cadastral 231333, 3544 mp, numar inventar ADP 2 - 11839					231333	59207	231333 06.01.2014	ADPS2

VIZAT
spre neschimbare,
SECRETAR,

INVENTARUL
bunurilor care apartin domeniului public al Municipiului Bucuresti la 31.10.2018

Nr. Crt.	Cod clasife	Denumirea bunului	Elemente de identificare descriptive					Vecini	Anul dobândirii, după caz, al dării în folosință	Valoare inventar - ron -	Denumire act proprietate sau alte acte doveditoare	Situția juridica			Observații	Număr carte funciară	Încheiere de intabulare	Nr. cadastral	Unitatea	
			Elemente de identificare descriptive	Adresa								Tip act	nr./data	emitent						
				Tip arteră	Denumire artera	Nr. Poștal	Sect													
0	1	2	3	4	5	6	7	8	9	10	11	12	13	14	15	16	17	18	19	
696		TEREN STRADA MOROENI	10104mp	strada			2		5/29/2008	957.151.92	H.C.G.M.B. 235/20.10.2005; 254/29.05.2008; 43/28.02.2011 si Dispozitie Primar sector 2 1126/22.05.2009, numar cadastral 233319, 233172, 233167, 233168, 233165, 233171, 233153, 233149, 233170, 233330, 10104 mp, numar inventar ADP 2 - 11840						233330; 233168; 233172; 233167; 233165; 233171; 233153; 233149; 233170; 233319;	48278; 61279; 48274; 48275; 48284; 48286 -48292; 48293; 48294; 48291;	233330 03.12.2014 233168 20.12.2014 233172 03.11.2014 233167 05.11.2014 233165 28.10.2014 233171 05.11.2014 233153 28.10.2014 233149 05.11.2014 233170 03.11.2014 233319 01.12.2014	ADPS2
697		TEREN STRADA SERGENT PREDESCU VASILE	4153mp	strada			2		5/29/2008	393.413.69	H.C.G.M.B. 235/20.10.2005; 254/29.05.2008; 43/28.02.2011 si Dispozitie Primar sector 2 1126/22.05.2009, numar cadastral 233373, 4153 mp, numar inventar ADP 2 - 11841						233373	57350	233373 20.12.2014	ADPS2
698		TEREN STRADA BANUL NICOLAE	12755mp	strada			2		5/29/2008	1.208.281.15	H.C.G.M.B. 235/20.10.2005; 254/29.05.2008; 43/28.02.2011 si Dispozitie Primar sector 2 1126/22.05.2009, numar cadastral 233322, 233495, 12755 mp, numar inventar ADP 2 - 11842						233495; 233322;	59032; 48280;	233495 15.01.2015 233322 02.12.2014	ADPS2
699		TEREN STRADA EROU SIMION BUSUIOC	7108mp	strada			2		5/29/2008	673.340.84	H.C.G.M.B. 235/20.10.2005; 254/29.05.2008; 43/28.02.2011 si Dispozitie Primar sector 2 1126/22.05.2009, numar cadastral 233491, 7108 mp, numar inventar ADP 2 - 11843						233491	57368	233491 14.01.2015	ADPS2
700		TEREN STRADA NICOLAE APOSTOL	9230mp	strada			2		5/29/2008	874.357.90	H.C.G.M.B. 235/20.10.2005; 254/29.05.2008; 43/28.02.2011 si Dispozitie Primar sector 2 1126/22.05.2009, numar cadastral 233384, 9230 mp, numar inventar ADP 2 - 11844						233384	57366	233384 19.12.2014	ADPS2

VIZAT
spre neschimbare,
SECRETAR,

INVENTARUL
bunurilor care apartin domeniului public al Municipiului Bucuresti la 31.10.2018

Nr. Crt.	Cod clasific	Denumirea bunului	Elemente de identificare descriptive					Anul dobândirii, după caz, al dării în folosință	Valoare inventar - ron -	Denumire act proprietate sau alte acte doveditoare	Situația juridică			Observații	Număr carte funciară	Încheiere de intabulare	Nr. cadastral	Unitatea	
			Elemente de identificare descriptive	Adresa							Vecini	Tip act	nr./data						emitent
				Tip arteră	Denumire artera	Nr. Poștal	Sect												
0	1	2	3	4	5	6	7	8	9	10	11	12	13	14	15	16	17	18	19
701		TEREN STRADA MELODIEI	8188mp	strada			2		5/29/2008	775,649.24	H.C.G.M.B. 235/20.10.2005; 254/29.05.2008; 43/28.02.2011 si Dispozitie Primar sector 2 1126/22.05.2009, numar cadastral 233496, 8188 mp, numar inventar ADP 2 - 11845					233496	57357	233496 15.01.2015	ADPS2
702		TEREN STRADA LANTERNEI	8083mp	strada			2		5/29/2008	765,702.59	H.C.G.M.B. 235/20.10.2005; 254/29.05.2008; 43/28.02.2011 si Dispozitie Primar sector 2 1126/22.05.2009, numar cadastral 233507, 8083 mp, numar inventar ADP 2 - 11846					233507	57354	233507 20.01.2015	ADPS2
703		TEREN STRADA TULPINEI	1367mp	strada			2		5/29/2008	129,495.91	H.C.G.M.B. 235/20.10.2005; 254/29.05.2008; 43/28.02.2011 si Dispozitie Primar sector 2 1126/22.05.2009, numar cadastral 233570, 232698, 1367 mp, numar inventar ADP 2 - 11847					232698; 233570	30702; 4153;	232698 10.10.2014 233570 17.02.2015	ADPS2
704		TEREN STRADA SOLDAT NICOLAE CANEA	13644mp	strada			2		5/29/2008	1,292,496.12	H.C.G.M.B. 235/20.10.2005; 254/29.05.2008; 43/28.02.2011 si Dispozitie Primar sector 2 1126/22.05.2009, numar cadastral 233505, 13644 mp, numar inventar ADP 2 - 11848					233505	59010	233505 20.01.2015	ADPS2
705		TEREN STRADA COTMEANA	1250mp	strada			2		5/29/2008	118,412.50	H.C.G.M.B. 235/20.10.2005; 254/29.05.2008; 43/28.02.2011 si Dispozitie Primar sector 2 1126/22.05.2009, numar cadastral 232723, 232711, 1250 mp, numar inventar ADP 2 - 11849					232723; 232711	30708; 30709	232723 10.10.2014 232711 10.10.2014	ADPS2
706		TEREN STRADA VALER DUMITRESCU	5782mp	strada			2		5/29/2008	547,728.86	H.C.G.M.B. 235/20.10.2005; 254/29.05.2008; 43/28.02.2011 si Dispozitie Primar sector 2 1126/22.05.2009, numar cadastral 233567, 5782 mp, numar inventar ADP 2 - 11850					233567	4149	233567 06.02.2015	ADPS2

VIZAT
spre neschimbare,
SECRETAR,

INVENTARUL
bunurilor care aparțin domeniului public al Municipiului București la 31.10.2018

Nr. Crt.	Cod clasific	Denumirea bunului	Elemente de identificare descriptive					Vecini	Anul dobândirii, după caz, al dării în folosință	Valoare inventar - ron -	Denumire act proprietate sau alte acte doveditoare	Situația juridică			Observații	Număr carte funciara	Încheiere de intabulare	Nr. cadastral	Unitatea
			Elemente de identificare descriptive	Adresa								Tip act	nr./data	emitent					
				Tip arteră	Denumire artera	Nr. Poștal	Sect												
0	1	2	3	4	5	6	7	8	9	10	11	12	13	14	15	16	17	18	19
707		TEREN STRADA PASARANI	4834mp	strada					5/29/2008	457.924.82	H.C.G.M.B. 235/20.10.2005; 254/29.05.2008; 43/28.02.2011 si Dispozitie Primar sector 2 1126/22.05.2009, numar cadastral 232745, 4834 mp, numar inventar ADP 2 - 11851					232745	30721	232745 10.10.2014	ADPS2
708		TEREN STRADA CODALBITEI	4465mp	strada					5/29/2008	422.969.45	H.C.G.M.B. 235/20.10.2005; 254/29.05.2008; 43/28.02.2011 si Dispozitie Primar sector 2 1126/22.05.2009, numar cadastral 233508, 4465 mp, numar inventar ADP 2 - 11852					233508	59022	233508 20.01.2015	ADPS2
709		TEREN STRADA BISCA MARE	1076mp	strada					5/29/2008	101.929.48	H.C.G.M.B. 235/20.10.2005; 254/29.05.2008; 43/28.02.2011 si Dispozitie Primar sector 2 1126/22.05.2009, numar cadastral 233490, 1076 mp, numar inventar ADP 2 - 11853					233490	59019	233490 14.01.2015	ADPS2
710		TEREN STRADA HORTENSIEI	8513mp	strada					5/29/2008	809.183.66	H.C.G.M.B. 235/20.10.2005; 254/29.05.2008; 43/28.02.2011 si Dispozitie Primar sector 2 1126/22.05.2009, numar cadastral 232763, 8513 mp, numar inventar ADP 2 - 11854					232763	1574	232763 16.01.2015	ADPS2
711		TEREN STRADA SCAIETILOR	2959mp	strada					5/29/2008	280.306.07	H.C.G.M.B. 235/20.10.2005; 254/29.05.2008; 43/28.02.2011 si Dispozitie Primar sector 2 1126/22.05.2009, numar cadastral 232689, 2959 mp, numar inventar ADP 2 - 11855					232689	30659	232689 10.10.2014	ADPS2
712		TEREN STRADA EMISFEREI	2057mp	strada					5/29/2008	194.859.61	H.C.G.M.B. 235/20.10.2005; 254/29.05.2008; 43/28.02.2011 si Dispozitie Primar sector 2 1126/22.05.2009, numar cadastral 232746, 2057 mp, numar inventar ADP 2 - 11856					232746	30661	232746 10.10.2014	ADPS2

VIZAT
spre neschimbare,
SECRETAR,

INVENTARUL
bunurilor care apartin domeniului public al Municipiului Bucuresti la 31.10.2018

Nr. Crt.	Cod clasific	Denumirea bunului	Elemente de identificare descriptive					Vecini	Anul dobândirii, după caz, al dării în folosință	Valoare inventar - ron -	Denumire act proprietate sau alte acte doveditoare	Situația juridică			Observații	Număr carte funciara	Încheiere de intabulare	Nr. cadastral	Unitatea
			Elemente de identificare descriptive	Adresa								Tip act	nr./data	emitent					
				Tip arteră	Denumire artera	Nr. Poștal	Sect												
0	1	2	3	4	5	6	7	8	9	10	11	12	13	14	15	16	17	18	19
713		TEREN STRADA SIMETRIEI	2390mp	strada			2		5/29/2008	226.404,70	H.C.G.M.B. 235/20.10.2005; 254/29.05.2008; 43/28.02.2011 si Dispozitie Primar sector 2 1126/22.05.2009, numar cadastral 232722, 2390 mp, numar inventar ADP 2 - 11857					232722	30663	232722 10.10.2014	ADPS2
714		TEREN STRADA TARNACOPULUI	1411mp	strada			2		5/29/2008	133.664,03	H.C.G.M.B. 235/20.10.2005; 254/29.05.2008; 43/28.02.2011 si Dispozitie Primar sector 2 1126/22.05.2009, numar cadastral 232695, 1411 mp, numar inventar ADP 2 - 11858					232695	30665	232695 14.10.2014	ADPS2
715		TEREN STRADA MACRISULUI	1032mp	strada			2		5/29/2008	97.761,36	H.C.G.M.B. 235/20.10.2005; 254/29.05.2008; 43/28.02.2011 si Dispozitie Primar sector 2 1126/22.05.2009, numar cadastral 232731, 1032 mp, numar inventar ADP 2 - 11859					232731	30669	232731 10.10.2014	ADPS2
716		TEREN STRADA SMEUREI	900mp	strada			2		5/29/2008	85.257,00	H.C.G.M.B. 235/20.10.2005; 254/29.05.2008; 43/28.02.2011 si Dispozitie Primar sector 2 1126/22.05.2009, numar cadastral 232676, 900 mp, numar inventar ADP 2 - 11860					232676	30671	30671 10.10.2014	ADPS2
717		TEREN STRADA ANGRENAJULUI	745mp	strada			2		5/29/2008	70.573,85	H.C.G.M.B. 235/20.10.2005; 254/29.05.2008; 43/28.02.2011 si Dispozitie Primar sector 2 1126/22.05.2009, numar cadastral 232611, 745 mp, numar inventar ADP 2 - 11861					232611	28029	232611 10.10.2014	ADPS2
718		TEREN STRADA CATRINTEI	2346mp	strada			2		5/29/2008	222.236,58	H.C.G.M.B. 235/20.10.2005; 254/29.05.2008; 43/28.02.2011 si Dispozitie Primar sector 2 1126/22.05.2009, numar cadastral 233360, 2346 mp, numar inventar ADP 2 - 11862					233360	57353	233360 10.12.2014	ADPS2

VIZAT
spre neschimbare,
SECRETAR,

INVENTARUL
bunurilor care apartin domeniului public al Municipiului Bucuresti la 31.10.2018

Nr. Crt.	Cod clasific	Denumirea bunului	Elemente de identificare descriptive					Vecini	Anul dobândirii, după caz, al dării în folosință	Valoare inventar - ron -	Denumire act proprietate sau alte acte doveditoare	Situția juridică			Observații	Număr carte funciară	Încheiere de intabulare	Nr. cadastral	Unitatea
			Elemente de identificare descriptive	Adresa								Tip act	nr./data	emitent					
				Tip arteră	Denumire artera	Nr. Poștal	Sect												
0	1	2	3	4	5	6	7	8	9	10	11	12	13	14	15	16	17	18	19
719		TEREN INTRAREA FANFAREI	280mp	intrare			2		5/29/2008	26,524.40	H.C.G.M.B. 235/20.10.2005; 254/29.05.2008; 43/28.02.2011 si Dispozitie Primar sector 2 1126/22.05.2009, numar cadastral 233488, 280 mp, numar inventar ADP 2 - 11863					233488	59013	233488 13.01.2015	ADPS2
720		TEREN STRADA ORTACULUI	627mp	strada			2		5/29/2008	59,395.71	H.C.G.M.B. 235/20.10.2005; 254/29.05.2008; 43/28.02.2011 si Dispozitie Primar sector 2 1126/22.05.2009, numar cadastral 231467, 627 mp, numar inventar ADP 2 - 11864					231467	53699	231467 12.12.2013	ADPS2
721		TEREN STRADA ORADEA	4882mp	strada			2		5/29/2008	462,471.86	H.C.G.M.B. 235/20.10.2005; 254/29.05.2008; 43/28.02.2011 si Dispozitie Primar sector 2 1126/22.05.2009, numar cadastral 234661, 4882 mp, numar inventar ADP 2 - 11865					234661	70084	234661 05.01.2016	ADPS2
722		TEREN STRADA REACTORULUI	2261mp	strada			2		5/29/2008	214,184.53	H.C.G.M.B. 235/20.10.2005; 254/29.05.2008; 43/28.02.2011 si Dispozitie Primar sector 2 1126/22.05.2009, numar cadastral 234644, 2261 mp, numar inventar ADP 2 - 11867					234644	69194	234644 30.12.2015	ADPS2
723		TEREN STRADA CALE ACCES IMOBILE DOAMNA GHICA	482mp	strada			2		5/29/2008	45,659.86	H.C.G.M.B. 235/20.10.2005; 254/29.05.2008; 43/28.02.2011 si Dispozitie Primar sector 2 1126/22.05.2009, numar cadastral 231606, 482 mp, numar inventar ADP 2 - 11869					231606	57206	231606 5.02.2014	ADPS2
724		TEREN STRADA CRAPULUI	3802mp	strada			2		5/29/2008	360,163.46	H.C.G.M.B. 235/20.10.2005; 254/29.05.2008; 43/28.02.2011 si Dispozitie Primar sector 2 1126/22.05.2009, numar cadastral 234013, 3802 mp, numar inventar ADP 2 - 11870					234013	26561	234013 02.06.2015	ADPS2

VIZAT
spre neschimbare,
SECRETAR,

INVENTARUL
bunurilor care apartin domeniului public al Municipiului Bucuresti la 31.10.2018

Nr. Crt.	Cod clasific	Denumirea bunului	Elemente de identificare descriptive					Vecini	Anul dobândirii, după caz, al dării în folosință	Valoare inventar - ron -	Denumire act proprietate sau alte acte doveditoare	Situația juridică			Observații	Număr carte funciară	Încheiere de intabulare	Nr. cadastral	Unitatea
			Elemente de identificare descriptive	Adresa			Tip act					nr./data	emitent						
				Tip arteră	Denumire artera	Nr. Poștal								Sect					
0	1	2	3	4	5	6	7	8	9	10	11	12	13	14	15	16	17	18	19
725		TEREN STRADA ROSIOAREI	462mp	strada					5/29/2008	43,765.26	H.C.G.M.B. 235/20.10.2005; 254/29.05.2008; 43/28.02.2011 si Dispozitie Primar sector 2 1126/22.05.2009, numar cadastral 231096, 462 mp, numar inventar ADP 2 - 11872					231096	46148	231096 04.12.2014	ADPS2
726		TEREN ALEE DOBRINA	13341mp	aloc					5/29/2008	1,263,792.93	H.C.G.M.B. 235/20.10.2005; 254/29.05.2008; 43/28.02.2011 si Dispozitie Primar sector 2 1126/22.05.2009, numar cadastral 233886, 13341 mp, numar inventar ADP 2 - 11874					233886	17327	233886 10.04.2015	ADPS2
727		TEREN SOSEA DOBROIEȘTI	17432mp	strada					5/29/2008	1,651,333.36	H.C.G.M.B. 235/20.10.2005; 254/29.05.2008; 43/28.02.2011 si Dispozitie Primar sector 2 1126/22.05.2009, numar cadastral 233917, 17432 mp, numar inventar ADP 2 - 11875					233917	17323	233917 21.04.2015	ADPS2
728		TEREN INTRAREA COLTII BREZEI	352mp	intrare					5/29/2008	33,344.96	H.C.G.M.B. 235/20.10.2005; 254/29.05.2008; 43/28.02.2011 si Dispozitie Primar sector 2 1126/22.05.2009, numar cadastral 231994, 352 mp, numar inventar ADP 2 - 11876					231994	5564	231994 13.03.2014	ADPS2
729		TEREN INTRAREA GLASULUI	1231mp	intrare					5/29/2008	116,612.63	H.C.G.M.B. 235/20.10.2005; 254/29.05.2008; 43/28.02.2011 si Dispozitie Primar sector 2 1126/22.05.2009, numar cadastral 232001, 1231 mp, numar inventar ADP 2 - 11877					232001	5568	232001 13.03.2014	ADPS2
730		TEREN STRADA BISERICA MARCUTA	2628mp	strada					5/29/2008	248,950.44	H.C.G.M.B. 235/20.10.2005; 254/29.05.2008; 43/28.02.2011 si Dispozitie Primar sector 2 1126/22.05.2009, numar cadastral 233897, 2628 mp, numar inventar ADP 2 - 11878					233897	17325	233897 10.04.2015	ADPS2

VIZAT
spre neschimbare,
SECRETAR,

INVENTARUL
bunurilor care apartin domeniului public al Municipiului Bucuresti la 31.10.2018

Nr. Crt.	Cod clasific	Denumirea bunului	Elemente de identificare descriptive					Vecini	Anul dobândirii, după caz, al dării în folosință	Valoare inventar - ron -	Denumire act proprietate sau alte acte doveditoare	Situția juridică			Observații	Număr carte funciară	Încheiere de intabulare	Nr. cadastral	Unitatea	
			Elemente de identificare descriptive	Adresa			Tip act					nr./data	emitent							
				Tip arteră	Denumire artera	Nr. Poștal								Sect						
0	1	2	3	4	5	6	7	8	9	10	11	12	13	14	15	16	17	18	19	
731		TEREN STRADA AURULUI	867mp	strada			2		5/29/2008	82,130.91	H.C.G.M.B. 235/20.10.2005; 254/29.05.2008; 43/28.02.2011 si Dispozitie Primar sector 2 1126/22.05.2009, numar cadastral 231885, 867 mp, numar inventar ADP 2 - 11879					231885	50394		231885 12.02.2014	ADPS2
732		TEREN ALEE CAMPUL MOSILOR	8034mp	alee			2		5/29/2008	761,060.82	H.C.G.M.B. 235/20.10.2005; 254/29.05.2008; 43/28.02.2011 si Dispozitie Primar sector 2 1126/22.05.2009, numar cadastral 233403, 233772, 8034 mp, numar inventar ADP 2 - 11880					233403 233772	58569 10283		233403 30.12.2014 233772 11.03.2015	ADPS2
733		TEREN STRADA HELIADE RADULESCU	3562mp	strada			2		5/29/2008	337,428.26	H.C.G.M.B. 235/20.10.2005; 254/29.05.2008; 43/28.02.2011 si Dispozitie Primar sector 2 1126/22.05.2009, numar cadastral 233493, 3562 mp, numar inventar ADP 2 - 11881					233493	58570		233493 14.01.2015	ADPS2
734		TEREN STRADA OBEDEANU, PICTOR	3479mp	strada			2		5/29/2008	329,565.67	H.C.G.M.B. 235/20.10.2005; 254/29.05.2008; 43/28.02.2011 si Dispozitie Primar sector 2 1126/22.05.2009, numar cadastral 233931, 3479 mp, numar inventar ADP 2 - 11882					233931	33377		233931 19.06.2017	ADPS2
735		TEREN STRADA POPA LAZAR	3601mp	strada			2		5/29/2008	341,122.73	H.C.G.M.B. 235/20.10.2005; 254/29.05.2008; 43/28.02.2011 si Dispozitie Primar sector 2 1126/22.05.2009, numar cadastral 233397, 3601 mp, numar inventar ADP 2 - 11883					233397	58578		233397 05.01.2015	ADPS2
736		TEREN STRADA MAIORESCU TITU, CRITIC LITERAR	3020mp	strada			2		5/29/2008	286,084.60	H.C.G.M.B. 235/20.10.2005; 254/29.05.2008; 43/28.02.2011 si Dispozitie Primar sector 2 1126/22.05.2009, numar cadastral 233405, 3020 mp, numar inventar ADP 2 - 11884					233405	58579		233405 30.12.2014	ADPS2

VIZAT
spre neschimbare,
SECRETAR,

INVENTARUL
bunurilor care apartin domeniului public al Municipiului Bucuresti la 31.10.2018

Nr. Crt.	Cod clasific	Denumirea bunului	Elemente de identificare descriptive					Vecini	Anul dobândirii, după caz, al dării în folosință	Valoare inventar - ron -	Denumire act proprietate sau alte acte doveditoare	Situția juridică			Observații	Număr carte funciară	Încheiere de intabulare	Nr. cadastral	Unitatea
			Elemente de identificare descriptive	Adresa								Tip act	nr./data	emitent					
				Tip arteră	Denumire artera	Nr. Poștal	Sect												
0	1	2	3	4	5	6	7	8	9	10	11	12	13	14	15	16	17	18	19
737		TEREN STRADA IANCU CAPITANU	4252mp	strada			2		5/29/2008	402,791.96	H.C.G.M.B. 235/20.10.2005; 254/29.05.2008; 43/28.02.2011 si Dispozitie Primar sector 2 1126/22.05.2009, numar cadastral 233399, 233480, 234037, 4252 mp, numar inventar ADP 2 - 11885					233399 234037 233480	58581 27338 58582	233399 05.01.2015 234037 17.06.2015 233480 13.01.2015	ADPS2
738		TEREN STRADA GENERAL SALMEN	2031mp	strada			2		5/29/2008	192,396.63	H.C.G.M.B. 235/20.10.2005; 254/29.05.2008; 43/28.02.2011 si Dispozitie Primar sector 2 1126/22.05.2009, numar cadastral 234043, 234125, 2031 mp, numar inventar ADP 2 - 11886					234125 234043	27340 27343	234125 25.06.2015 234043 17.06.2015	ADPS2
739		TEREN STRADA POP DE BASESTI GHEORGHE	5944mp	strada			2		5/29/2008	563,075.12	H.C.G.M.B. 235/20.10.2005; 254/29.05.2008; 43/28.02.2011 si Dispozitie Primar sector 2 1126/22.05.2009, numar cadastral 233393, 5944 mp, numar inventar ADP 2 - 11887					233393	58586	233393 05.01.2015	ADPS2
740		TEREN INTRAREA POP DE BASESTI GHEORGHE	569mp	intrare			2		5/29/2008	53,901.37	H.C.G.M.B. 235/20.10.2005; 254/29.05.2008; 43/28.02.2011 si Dispozitie Primar sector 2 1126/22.05.2009, numar cadastral 233477, 569 mp, numar inventar ADP 2 - 11888					233477	58588	233477 13.01.2015	ADPS2
741		TEREN STRADA ENERGIEI	959mp	strada			2		5/29/2008	90,846.07	H.C.G.M.B. 235/20.10.2005; 254/29.05.2008; 43/28.02.2011 si Dispozitie Primar sector 2 1126/22.05.2009, numar cadastral 233390, 959 mp, numar inventar ADP 2 - 11889					233390	58590	233390 05.01.2015	ADPS2
742		TEREN STRADA RUMEOARA	1057mp	strada			2		5/29/2008	100,129.61	H.C.G.M.B. 235/20.10.2005; 254/29.05.2008; 43/28.02.2011 si Dispozitie Primar sector 2 1126/22.05.2009, numar cadastral 233409, 1057 mp, numar inventar ADP 2 - 11890					233409	58591	233409 30.12.2014	ADPS2

VIZAT
spre neschimbare,
SECRETAR,

INVENTARUL
bunurilor care aparțin domeniului public al Municipiului București la 31.10.2018

Nr. Crt.	Cod clasific	Denumirea bunului	Elemente de identificare descriptive					Anul dobândirii, după caz, al dării în folosință	Valoare inventar - ron -	Denumire act proprietate sau alte acte doveditoare	Situația juridică			Observații	Număr carte funciară	Încheiere de intabulare	Nr. cadastral	Unitatea	
			Elemente de identificare descriptive	Adresa							Vecini	Tip act	nr./data						emitent
				Tip arteră	Denumire artera	Nr. Poștal	Sect												
0	1	2	3	4	5	6	7	8	9	10	11	12	13	14	15	16	17	18	19
743		TEREN STRADA HOREI	3342mp	strada			2		5/29/2008	316.587.66	H.C.G.M.B. 235/20.10.2005; 254/29.05.2008; 43/28.02.2011 si Dispozitie Primar sector 2 1126/22.05.2009, numar cadastral 233386, 234038, 3342 mp, numar inventar ADP 2 - 11891					233386 234038	58593 27337	233386 05.01.2015 234038 18.06.2015	ADPS2
744		TEREN STRADA IPATESCU GRIGORE, GENERAL	2263mp	strada			2		5/29/2008	214.373.99	H.C.G.M.B. 235/20.10.2005; 254/29.05.2008; 43/28.02.2011 si Dispozitie Primar sector 2 1126/22.05.2009, numar cadastral 233481, 2263 mp, numar inventar ADP 2 - 11892					233481	58600	233481 12.01.2015	ADPS2
745		TEREN STRADA OLARI	4174mp	strada			2		5/29/2008	395.403.02	H.C.G.M.B. 235/20.10.2005; 254/29.05.2008; 43/28.02.2011 si Dispozitie Primar sector 2 1126/22.05.2009, numar cadastral 234737, 4174 mp, numar inventar ADP 2 - 11893					234737	69197	234737 29.01.2016	ADPS2
746		TEREN STRADA MATASARI	3789mp	strada			2		5/29/2008	358.931.97	H.C.G.M.B. 235/20.10.2005; 254/29.05.2008; 43/28.02.2011 si Dispozitie Primar sector 2 1126/22.05.2009, numar cadastral 233470, 234040, 3789 mp, numar inventar ADP 2 - 11894					234040 233470	27334 58602	234040 17.06.2015 233470 09.01.2015	ADPS2
747		TEREN STRADA FLUIERULUI	4493mp	strada			2		5/29/2008	425.621.89	H.C.G.M.B. 235/20.10.2005; 254/29.05.2008; 43/28.02.2011 si Dispozitie Primar sector 2 1126/22.05.2009, numar cadastral 233394, 4493 mp, numar inventar ADP 2 - 11895					233394	58606	233394 05.01.2015	ADPS2
748		TEREN STRADA VASILESCU ION, CATOTAN	770mp	strada			2		5/29/2008	72.942.10	H.C.G.M.B. 235/20.10.2005; 254/29.05.2008; 43/28.02.2011 si Dispozitie Primar sector 2 1126/22.05.2009, numar cadastral 233396, 770 mp, numar inventar ADP 2 - 11896					233396	58607	233396 05.01.2015	ADPS2

VIZAT
spre neschimbare,
SECRETAR,

INVENTARUL
bunurilor care apartin domeniului public al Municipiului Bucuresti la 31.10.2018

Nr. Crt.	Cod clasific	Denumirea bunului	Elemente de identificare descriptive					Vecini	Anul dobândirii, după caz, al dării în folosință	Valoare inventar - ron -	Denumire act proprietate sau alte acte doveditoare	Situția juridică			Observații	Număr carte funciară	Încheiere de intabulare	Nr. cadastral	Unitatea
			Elemente de identificare descriptive	Adresa								Tip act	nr./data	emitent					
				Tip arteră	Denumire artera	Nr. Poștal	Sect												
0	1	2	3	4	5	6	7	8	9	10	11	12	13	14	15	16	17	18	19
749		TEREN STRADA STROIESCU VASILE	2961mp	strada			2		5/29/2008	280.495.53	H.C.G.M.B. 235/20.10.2005; 254/29.05.2008; 43/28.02.2011 si Dispozitie Primar sector 2 1126/22.05.2009, numar cadastral 233392, 2961 mp, numar inventar ADP 2 - 11897					233392	58608	233392 05.01.2015	ADPS2
750		TEREN STRADA LIREI	2147mp	strada			2		5/29/2008	203.385.31	H.C.G.M.B. 235/20.10.2005; 254/29.05.2008; 43/28.02.2011 si Dispozitie Primar sector 2 1126/22.05.2009, numar cadastral 233400, 2147 mp, numar inventar ADP 2 - 11898					233400	58611	233400 30.12.2014	ADPS2
751		TEREN ALEE MAGURA VULTURULUI	4743mp	aloc			2		5/29/2008	449.304.39	H.C.G.M.B. 235/20.10.2005; 254/29.05.2008; 43/28.02.2011 si Dispozitie Primar sector 2 1126/22.05.2009, numar cadastral 234665, 4743 mp, numar inventar ADP 2 - 11899					234665	70942	234665 07.01.2016	ADPS2
752		TEREN STRADA OBORUL NOU	2246mp	strada			2		5/29/2008	212.763.58	H.C.G.M.B. 235/20.10.2005; 254/29.05.2008; 43/28.02.2011 si Dispozitie Primar sector 2 1126/22.05.2009, numar cadastral 234639, 2246 mp, numar inventar ADP 2 - 11900					234639	69195	234639 04.01.2016	ADPS2
753		TEREN STRADA VLADISLAV VOIEVOD	3735mp	strada			2		5/29/2008	353.816.55	H.C.G.M.B. 235/20.10.2005; 254/29.05.2008; 43/28.02.2011 si Dispozitie Primar sector 2 1126/22.05.2009, numar cadastral 234659, 3735 mp, numar inventar ADP 2 - 11901					234659	70083	234659 05.01.2016	ADPS2
754		TEREN STRADA TORENTULUI	3309mp	strada			2		5/29/2008	313.461.57	H.C.G.M.B. 235/20.10.2005; 254/29.05.2008; 43/28.02.2011 si Dispozitie Primar sector 2 1126/22.05.2009, numar cadastral 233453, 3309 mp, numar inventar ADP 2 - 11902					233453	60880	233453 12.01.2015	ADPS2

VIZAT
spre neschimbare,
SECRETAR,

INVENTARUL
bunurilor care aparțin domeniului public al Municipiului București la 31.10.2018

Nr. Crt.	Cod clasife	Denumirea bunului	Elemente de identificare descriptive					Anul dobândirii, după caz, al dării în folosință	Valoare inventar - ron -	Denumire act proprietate sau alte acte doveditoare	Situația juridică			Observații	Număr carte funciară	Încheiere de intabulare	Nr. cadastral	Unitatea	
			Elemente de identificare descriptive	Adresa							Vecini	Tip act	nr./data						emitent
				Tip arteră	Denumire artera	Nr. Poștal	Sect												
0	1	2	3	4	5	6	7	8	9	10	11	12	13	14	15	16	17	18	19
755		TEREN STRADA FANTANICA	9380mp	strada			2		5/29/2008	888,567.40	H.C.G.M.B. 235/20.10.2005; 254/29.05.2008; 43/28.02.2011 si Dispozitie Primar sector 2 1126/22.05.2009, numar cadastral 233597, 9380 mp, numar inventar ADP 2 - 11903					233597	60875	233597 10.02.2015	ADPS2
756		TEREN STRADA VULCANEI	2268mp	strada			2		5/29/2008	214,847.64	H.C.G.M.B. 235/20.10.2005; 254/29.05.2008; 43/28.02.2011 si Dispozitie Primar sector 2 1126/22.05.2009, numar cadastral 233593, 2268 mp, numar inventar ADP 2 - 11905					233593	60882	233593 18.12.2014	ADPS2
757		TEREN STRADA TELIA	1368mp	strada			2		5/29/2008	129,590.64	H.C.G.M.B. 235/20.10.2005; 254/29.05.2008; 43/28.02.2011 si Dispozitie Primar sector 2 1126/22.05.2009, numar cadastral 233501, 1368 mp, numar inventar ADP 2 - 11906					233501	60878	233501 19.01.2015	ADPS2
758		TEREN ALEE HOBITA	4776mp	alec			2		5/29/2008	452,430.48	H.C.G.M.B. 235/20.10.2005; 254/29.05.2008; 43/28.02.2011 si Dispozitie Primar sector 2 1126/22.05.2009, numar cadastral 233443, 4776 mp, numar inventar ADP 2 - 11907					233443	60874	233443 12.01.2015	ADPS2
759		TEREN INTRAREA MANTULEASA	733mp	intrare			2		5/29/2008	69,437.09	H.C.G.M.B. 235/20.10.2005; 254/29.05.2008; 43/28.02.2011 si Dispozitie Primar sector 2 1126/22.05.2009, numar cadastral 234233, 733 mp, numar inventar ADP 2 - 11908					234233	37245	234233 05.08.2015	ADPS2
760		TEREN STRADA AUSTRULUI	5930mp	strada			2		5/29/2008	561,748.90	H.C.G.M.B. 235/20.10.2005; 254/29.05.2008; 43/28.02.2011 si Dispozitie Primar sector 2 1126/22.05.2009, numar cadastral 234264, 5930 mp, numar inventar ADP 2 - 11909					234264	42029	234264 10.08.2015	ADPS2

VIZAT
spre neschimbare,
SECRETAR,

INVENTARUL
bunurilor care apartin domeniului public al Municipiului Bucuresti la 31.10.2018

Nr. Crt.	Cod clasific	Denumirea bunului	Elemente de identificare descriptive					Vecini	Anul dobândirii, după caz, al dării în folosință	Valoare inventar - ron -	Denumire act proprietate sau alte acte doveditoare	Situția juridică			Observații	Număr carte funciară	Încheiere de intabulare	Nr. cadastral	Unitatea
			Elemente de identificare descriptive	Adresa			Tip act					nr./data	emitent						
				Tip arteră	Denumire artera	Nr. Postal								Sect					
0	1	2	3	4	5	6	7	8	9	10	11	12	13	14	15	16	17	18	19
761		TEREN INTRAREA MATEI ELINA VOIEVOD	245mp	intrarc			2		5/29/2008	23.208.85	H.C.G.M.B. 235/20.10.2005; 254/29.05.2008; 43/28.02.2011 si Dispozitie Primar sector 2 1126/22.05.2009, numar cadastral 234649, 245 mp, numar inventar ADP 2 - 11910					234649	70571	234649 28.12.2015	ADPS2
762		TEREN INTRAREA BALCIULUI	925mp	intrarc			2		5/29/2008	87.625.25	H.C.G.M.B. 235/20.10.2005; 254/29.05.2008; 43/28.02.2011 si Dispozitie Primar sector 2 1126/22.05.2009, numar cadastral 234199, 925 mp, numar inventar ADP 2 - 11911					234199	37252	234199 21.07.2015	ADPS2
763		TEREN INTRAREA COSTAFORU GHEORGHE intre numarul 1-9, 2-4A	384mp	intrarc			2		5/29/2008	36.376.32	H.C.G.M.B. 235/20.10.2005; 254/29.05.2008; 43/28.02.2011 si Dispozitie Primar sector 2 1126/22.05.2009, numar cadastral 234711, 384 mp, numar inventar ADP 2 - 11912					234711	70574	234711 19.01.20167	ADPS2
764		TEREN STRADA MATASARI	4789mp	strada			2		5/29/2008	453.661.97	H.C.G.M.B. 235/20.10.2005; 254/29.05.2008; 43/28.02.2011 si Dispozitie Primar sector 2 1126/22.05.2009, numar cadastral 234193, 4789 mp, numar inventar ADP 2 - 11913					234193	37253	234193 21.07.2015	ADPS2
765		TEREN STRADA GHEORGHE MANDREA, ARHITECT	1814mp	strada			2		5/29/2008	171.840.22	H.C.G.M.B. 235/20.10.2005; 254/29.05.2008; 43/28.02.2011 si Dispozitie Primar sector 2 1126/22.05.2009, numar cadastral 233448, 234409, 1814 mp, numar inventar ADP 2 - 11914					234409 233448	53061 61797	234409 15.10.2015 233448 05.01.2015	ADPS2
766		TEREN STRADA GHEORGHE STERIAN, ARHITECT	735mp	strada			2		5/29/2008	69.626.55	H.C.G.M.B. 235/20.10.2005; 254/29.05.2008; 43/28.02.2011 si Dispozitie Primar sector 2 1126/22.05.2009, numar cadastral 234406, 735 mp, numar inventar ADP 2 - 11915					234406	53048	234406 15.10.2015	ADPS2

VIZAT
spre neschimbare,
SECRETAR,

INVENTARUL
bunurilor care apartin domeniului public al Municipiului Bucuresti la 31.10.2018

Nr. Crt.	Cod clasific	Denumirea bunului	Elemente de identificare descriptive					Anul dobândirii, după caz, al dării în folosință	Valoare inventar - ron -	Denumire act proprietate sau alte acte doveditoare	Situația juridică			Observații	Număr carte funciară	Încheiere de intabulare	Nr. cadastral	Unitatea	
			Elemente de identificare descriptive	Adresa			Vecini				Tip act	nr./data	emitent						
				Tip arteră	Denumire artera	Nr. Poștal													Sect
0	1	2	3	4	5	6	7	8	9	10	11	12	13	14	15	16	17	18	19
767		TEREN STRADA IOAN SOCOLESCU. ARHITECT	618mp	strada			2		5/29/2008	58.543.14	H.C.G.M.B. 235/20.10.2005; 254/29.05.2008; 43/28.02.2011 si Dispozitie Primar sector 2 1126/22.05.2009, numar cadastral 234415, 618 mp, numar inventar ADP 2 - 11916					234415	53064	234415 21.10.2015	ADPS2
768		TEREN STRADA IONESCU ATANASE	3411mp	strada			2		5/29/2008	323.124.03	H.C.G.M.B. 235/20.10.2005; 254/29.05.2008; 43/28.02.2011 si Dispozitie Primar sector 2 1126/22.05.2009, numar cadastral 234200, 3411 mp, numar inventar ADP 2 - 11917					234200	37256	234200 21.07.2015	ADPS2
769		TEREN STRADA IONESCU BAICAN, LOCOTENENT	3499mp	strada			2		5/29/2008	331.460.27	H.C.G.M.B. 235/20.10.2005; 254/29.05.2008; 43/28.02.2011 si Dispozitie Primar sector 2 1126/22.05.2009, numar cadastral 234195, 3499 mp, numar inventar ADP 2 - 11918					234195	37257	234195 21.07.2015	ADPS2
770		TEREN STRADA PAUN-PINCIO IOAN	780mp	strada			2		5/29/2008	73.889.40	H.C.G.M.B. 235/20.10.2005; 254/29.05.2008; 43/28.02.2011 si Dispozitie Primar sector 2 1126/22.05.2009, numar cadastral 233545, 780 mp, numar inventar ADP 2 - 11920					233545	58181	233545 29.01.2015	ADPS2
771		TEREN STRADA SLANICEANU NICOLAE INGINER	3456mp	strada			2		5/29/2008	327.386.88	H.C.G.M.B. 235/20.10.2005; 254/29.05.2008; 43/28.02.2011 si Dispozitie Primar sector 2 1126/22.05.2009, numar cadastral 234417, 3456 mp, numar inventar ADP 2 - 11921					234417	53046	234417 19.10.2015	ADPS2
772		TEREN STRADA ZLATESCU CONSTANTIN	3244mp	strada			2		5/29/2008	307.304.12	H.C.G.M.B. 235/20.10.2005; 254/29.05.2008; 43/28.02.2011 si Dispozitie Primar sector 2 1126/22.05.2009, numar cadastral 235043, 3244 mp, numar inventar ADP 2 - 11922					235043	28349	235043 23.05.2016	ADPS2

VIZAT
spre neschimbare,
SECRETAR,

INVENTARUL
bunurilor care apartin domeniului public al Municipiului Bucuresti la 31.10.2018

Nr. Crt.	Cod clasific	Denumirea bunului	Elemente de identificare descriptive					Anul dobândirii , după caz, al dării în folosință	Valoare inventar - ron -	Denumire act proprietate sau alte acte doveditoare	Situția juridică			Observații	Număr carte funciară	Încheiere de intabulare	Nr. cadastral	Unitatea		
			Elemente de identificare descriptive	Adresa							Vecini	Tip act	nr./data						emitent	
				Tip arteră	Denumire artera	Nr. Postal	Sect													
0	1	2	3	4	5	6	7	8	9	10	11	12	13	14	15	16	17	18	19	
773		TEREN STRADA STRADA JEAN LOUIS CALDERON numarul 1-5	731mp	strada			2		5/29/2008	69,247.63	H.C.G.M.B. 235/20.10.2005; 254/29.05.2008; 43/28.02.2011 si Dispozitie Primar sector 2 1126/22.05.2009, numar cadastral 236016, 731 mp, numar inventar ADP 2 - 11923					236016	22952		236016 03.05.2017	ADPS2
774		TEREN PARC PLUMBUTA I	102788,53mp	spatiu verde, alici, etc.			2		11/1/2017	11,820,680.95	H.C.G.M.B. 160/23.08.2001, numar cadastral 18533 (216116), 102788,53mp, numar inventar ADP 2 - 11925					91329 216116	359113 61277	18533 02.11.2009 216116 06.11.2015	ADPS2	
775		TEREN PARC PLUMBUTA II	98754mp	spatiu verde, alici, etc.			2		8/23/2001	11,287,710.00	H.C.G.M.B. 160/23.08.2001, numar cadastral 232259, 232204, 232201, 218184, 233208, 98754mp, numar inventar ADP 2 - 11929					232259 232201 233208 232204 218184	52691 52692 50086 50088 53576	232259 10.11.2014 232201 10.11.2014 233208 31.10.2014 232204 31.10.2014 218184 13.11.2014	ADPS2	
776		TEREN BULEVARDUL LACUL TEI NUMARUL 143A, 145-151 PARCUL 8 MAI (PARC TEI)	78401mp	spatiu verde, alici, etc.			2		8/23/2001	9,016,115.00	H.C.G.M.B. 160/23.08.2001, numar cadastral 233412 (fostele 18534, 216117, 214879), 78401mp, numar inventar ADP 2 - 11926					233412	61544	233412 08.01.2015	ADPS2	
777		TEREN PARC COSMOS	11571mp	spatiu verde, alici, etc.			2		8/23/2001	1,275,239.91	H.C.G.M.B. 160/23.08.2001, numar cadastral 231219, 11571mp, numar inventar ADP 2 - 11928					231219	46143	231219 05.11.2013	ADPS2	
778		TEREN PARC ECOLOGIC DOBROIEȘTI	21918,23mp	spatiu verde, alici, etc.			2		8/23/2001	2,520,596.45	H.C.G.M.B. 160/23.08.2001, numar cadastral 18539(216121), 21918,23mp, numar inventar ADP 2 - 11930					91272 216121	363498 72282	18539 28.10.2009 216121 12.12.2016	ADPS2	
779		TEREN PARC RODICA	10433mp	spatiu verde, alici, etc.			2		8/23/2001	1,199,795.00	H.C.G.M.B. 160/23.08.2001, numar cadastral 18623, 10433mp, numar inventar ADP 2 - 11931					93206	419114	18623 30.11.2009	ADPS2	
780		TEREN PARC UTILITATE PUBLICA ION CREANGA	19600mp	spatiu verde, alici, etc.			2		8/23/2001	1,878,268.00	H.C.G.M.B. 160/23.08.2001, numar cadastral 16935, 19600mp, numar inventar ADP 2 - 11932					81750	286565	16935 15.07.2010	ADPS2	

VIZAT
spre neschimbare,
SECRETAR,

INVENTARUL
bunurilor care apartin domeniului public al Municipiului Bucuresti la 31.10.2018

Nr. Crt.	Cod clasific	Denumirea bunului	Elemente de identificare descriptive					Vecini	Anul dobândirii, după caz, al dării în folosință	Valoare inventar - ron -	Denumire act proprietate sau alte acte doveditoare	Situția juridică			Observații	Număr carte funciară	Încheiere de intabulare	Nr. cadastral	Unitatea
			Elemente de identificare descriptive	Adresa								Tip act	nr./data	emitent					
				Tip arteră	Denumire artera	Nr. Poștal	Sect												
0	1	2	3	4	5	6	7	8	9	10	11	12	13	14	15	16	17	18	19
781		TEREN ZONA CADASTRALA 1 CUPRINSA INTRE STRADA GARA HERASTRAU, BULEVARDUL DIMITRIE POMPEI, STRADA GEORGE CONSTANTINESCU SI PROPRIETATI PRIVATE	4459mp	spatiu vcrdc, aici, etc.			2		8/23/2001	491.421.75	H.C.G.M.B. 160/23.08.2001, numar cadastral 232223, 4459mp, numar inventar ADP 2 - 11933					232223	15869	232223 15.04.2014	ADPS2
782		TEREN ZONA CADASTRALA 5 CUPRINSA INTRE STRADA GEORGES BIZET, STRADA FREDERIC CHOPIN, STRADACEAIKOVSKI SI STRADA GIUSEPPE GARIBALDI	4927mp	spatiu vcrdc, aici, etc.			2		8/23/2001	542.999.54	H.C.G.M.B. 160/23.08.2001, numar cadastral 232232, 4927mp, numar inventar ADP 2 - 11934					232232	15874	232232 15.04.2014	ADPS2
783		TEREN ZONA CADASTRALA 6 CUPRINSA INTRE STRADA GRIGORE MOISIL, STRADA GHEORGHE SERBAN, STRADA TUZLA, STRADA POLOVRACI, STRADA STAVILARULUI, BULEVARDUL LACUL TEI, SECTOR 2, BUCURESTI	15486mp	spatiu vcrdc, aici, etc.			2		8/23/2001	1.706.695.95	H.C.G.M.B. 160/23.08.2001, numar cadastral 231472, 15486mp, numar inventar ADP 2 - 11935					231472	57887	231472 18.12.2013	ADPS2

VIZAT
spre neschimbare,
SECRETAR,

INVENTARUL
bunurilor care aparțin domeniului public al Municipiului București la 31.10.2018

Nr. Crt.	Cod clasific	Denumirea bunului	Elemente de identificare descriptive					Anul dobândirii, după caz, al dării în folosință	Valoare inventar - ron -	Denumire act proprietate sau alte acte doveditoare	Situția juridică			Observații	Număr carte funciara	Încheiere de intabulare	Nr. cadastral	Unitatea	
			Elemente de identificare descriptive	Adresa							Vecini	Tip act	nr./data						emitent
				Tip arteră	Denumire artera	Nr. Poștal	Sect												
0	1	2	3	4	5	6	7	8	9	10	11	12	13	14	15	16	17	18	19
784		TEREN ZONA CADASTRALA 9 CUPRINSA INTRE STRADA JOHANN SEBASTIAN BACH, STRADA WOLFGANG AMADEUS MOZART, STRADAGEORGES BIZET, STRADA FREDERIC CHOPIN	3701mp	spatiu verde, aiei, etc.			2		8/23/2001	425.617.42	H.C.G.M.B. 160/23.08.2001, numar cadastral 232252, 3701mp, numar inventar ADP 2 - 11938					232252	15878	232252 15.04.2014	ADPS2
785		TEREN ZONA CADASTRALA 10 CUPRINSA INTRE BULEVARDUL BARBU VACARESCU, STRADA GEORGES BIZET, STRADA WOLFGANG AMADEUS MOZART, STRADA JOHAN N SEBASTIAN BACH	5352mp	spatiu verde, aiei, etc.			2		8/23/2001	615.483.50	H.C.G.M.B. 160/23.08.2001, numar cadastral 232229, 5352mp, numar inventar ADP 2 - 11959					232229	15879	232229 15.04.2014	ADPS2
786		TEREN ZONA CADASTRALA 13 CUPRINSA INTRE STRADA GEORGES BIZET, STRADA GIUSEPPE GARIBALDI, STRADA CEAIKOVSKI, STRADA AGHIRES	3365mp	spatiu verde, aiei, etc.			2		8/23/2001	386.977.20	H.C.G.M.B. 160/23.08.2001, numar cadastral 232233, 3365mp, numar inventar ADP 2 - 11941					232233	15882	232233 15.04.2014	ADPS2
787		TEREN ZONA CADASTRALA 14 CUPRINSA INTRE STRADA JOHANN STRAUSS, STRADA SERGEI VASILIEVICI RAHMANINOV	22mp	spatiu verde, aiei, etc.			2		8/23/2001	2.530.01	H.C.G.M.B. 160/23.08.2001, numar cadastral 232220, 22mp, numar inventar ADP 2 - 11943					232220	15883	232220 15.04.2014	ADPS2

VIZAT
spre neschimbare,
SECRETAR,

INVENTARUL
bunurilor care apartin domeniului public al Municipiului Bucuresti la 31.10.2018

Nr. Crt.	Cod clasife	Denumirea bunului	Elemente de identificare descriptive					Anul dobândirii, după caz, al dării în folosință	Valoare inventar - ron -	Denumire act proprietate sau alte acte doveditoare	Situația juridică			Observații	Număr carte funciară	Încheiere de intabulare	Nr. cadastral	Unitatea	
			Elemente de identificare descriptive	Adresa							Vecini	Tip act	nr./data						emitent
				Tip arteră	Denumire artera	Nr. Poștal	Sect												
0	1	2	3	4	5	6	7	8	9	10	11	12	13	14	15	16	17	18	19
788		TEREN ZONA CADASTRALA 16 CUPRINSA INTRE STRADA CEAIKOVSKI, STRADA GIUSEPPE GARIBALDI, STRADA GEORGES BIZET, STRADA SERGHEI VASILIEVICI RAHMANNNOV, STRADA AGHIRES, STRADA JOHANN SEBASTIAN BACH, SECTOR 2, BUCURESTI	2125mp	spatiu verde, aloci, etc.					8/23/2001	244,376.39	H.C.G.M.B. 160/23.08.2001, numar cadastral 232352, 2125mp, numar inventar ADP 2 - 11945					232352	15885	232352 15.05.2014	ADPS2
789		TEREN ZONA CADASTRALA 17 CUPRINSA INTRE SOSEAUA FABRICA DE GLUCOZA, SOSEAUA PETRICANI, PROPRIETATI PRIVATE	2334mp	spatiu verde, aloci, etc.					8/23/2001	268,411.53	H.C.G.M.B. 160/23.08.2001, numar cadastral 232222, 2334mp, numar inventar ADP 2 - 11946					232222	15887	232222 15.04.2014	ADPS2
790		TEREN ZONA CADASTRALA 19 (PARCUL BULEVARDUL DIMITRIE POMPEI) CUPRINSA INTRE BULEVARDUL DIMITRIE POMPEI SI PROPRIETATI PARTICULARE, SECTOR 2, BUCURESTI	2974mp	spatiu verde, aloci, etc.					8/23/2001	327,761.45	H.C.G.M.B. 160/23.08.2001, numar cadastral 231469, 2974mp, numar inventar ADP 2 - 11948					231469	57899	231469 18.12.2013	ADPS2
791		TEREN ZONA CADASTRALA 20 CUPRINSA INTRE BULEVARDUL LACUL TEI, STRADA ZAMBILELOR, STRADA RAMURI TEI, STRADA OPANEZ	8150mp	spatiu verde, aloci, etc.					8/23/2001	898,203.02	H.C.G.M.B. 160/23.08.2001, numar cadastral 232354, 8150mp, numar inventar ADP 2 - 11951					232354	15890	232354 14.05.2014	ADPS2



INVENTARUL
bunurilor care apartin domeniului public al Municipiului Bucuresti la 31.10.2018

Nr. Crt.	Cod clasific	Denumirea bunului	Elemente de identificare descriptive					Anul dobândirii, după caz, al dării în folosință	Valoare inventar - ron -	Denumire act proprietate sau alte acte doveditoare	Situafia juridica			Observafii	Număr carte funciară	Încheiere de intabulare	Nr. cadastral	Unitatea	
			Elemente de identificare descriptive	Adresa							Vecini	Tip act	nr./data						emitent
				Tip arteră	Denumire artera	Nr. Poștal	Sect												
0	1	2	3	4	5	6	7	8	9	10	11	12	13	14	15	16	17	18	19
792		TEREN ZONA CADASTRALA 22 CUPRINSA INTRE BULEVARDUL LACUL TEI, STRADA LUIGI GALVANI, PROPRIETATI PRIVATE. STRADA SFANTUL PETRU TEI	106mp	spatiu verde, alci, etc.					8/23/2001	12.190.07	H.C.G.M.B. 160/23.08.2001, numar cadastral 232351, 106mp, numar inventar ADP 2 - 11952					232351	15895	232351 15.05.2014	ADPS2
793		TEREN ZONA CADASTRALA 24 CUPRINSA INTRE STRADA AROMEI, CADASTRAL 25. STRADA VIDIN, PROPRIETATI PRIVATE	8853mp	spatiu verde, alci, etc.					8/23/2001	1.018.100.79	H.C.G.M.B. 160/23.08.2001, numar cadastral 232228, 8853mp, numar inventar ADP 2 - 11954					232228	15897	232228 15.04.2014	ADPS2
794		TEREN ZONA CADASTRALA 25 CUPRINSA INTRE STRADA ZAMBILELOR, BULEVARDUL LACUL TEI, STRADA VIDIN, CADASTRAL 23 SI 24	4830mp	spatiu verde, alci, etc.					8/23/2001	555.453.16	H.C.G.M.B. 160/23.08.2001, numar cadastral 232227, 4830mp, numar inventar ADP 2 - 11955					232227	15898	232227 15.04.2014	ADPS2
795		TEREN ZONA CADASTRALA 27 CUPRINSA INTRE STRADA GHEORGHE TITEICA, BULEVARDUL LACUL TEI, STRADA VIDIN, PROPRIETATI PRIVATE	6095mp	spatiu verde, alci, etc.					8/23/2001	700.928.98	H.C.G.M.B. 160/23.08.2001, numar cadastral 232445, 6095mp, numar inventar ADP 2 - 11957					232445	24550	232445 04.06.2014	ADPS2
796		TEREN ZONA CADASTRALA 31 CUPRINSA INTRE STRADA DOAMNA OLTEA, BULEVARDUL BARBU VACARESCU, PROPRIETATI PRIVATE	389mp	spatiu verde, alci, etc.					8/23/2001	44.735.25	H.C.G.M.B. 160/23.08.2001, numar cadastral 232437, 389mp, numar inventar ADP 2 - 11958					232437	24551	232437 05.06.2014	ADPS2



INVENTARUL
bunurilor care aparțin domeniului public al Municipiului București la 31.10.2018

Nr. Crt.	Cod clasife	Denumirea bunului	Elemente de identificare descriptive					Anul dobândirii, după caz, al dării în folosință	Valoare inventar - ron -	Denumire act proprietate sau alte acte doveditoare	Situția juridică			Observații	Număr carte funciară	Încheiere de intabulare	Nr. cadastral	Unitatea	
			Elemente de identificare descriptive	Adresa							Vecini	Tip act	nr./data						emitent
				Tip arteră	Denumire artera	Nr. Postal	Sect												
0	1	2	3	4	5	6	7	8	9	10	11	12	13	14	15	16	17	18	19
797		TEREN ZONA CADASTRALA 32 CUPRINSA ÎNTRU STRADA DOAMNA OLTEA, STRADA COMANDOR EUGEN BOTEZ, PROPRIETATI PRIVATE	297mp	spatiu verde, alici, etc.			2		8/23/2001	34.155.19	H.C.G.M.B. 160/23.08.2001, numar cadastral 232436, 297mp, numar inventar ADP 2 - 11959					232436	24552	232436 05.06.2014	ADPS2
798		TEREN ZONA CADASTRALA 34 CUPRINSA ÎNTRU STRADA GLINKA MIHAIL, STRADA WOLFGANG AMADEUS MOZART, STRADA GIACCHINO ROSSINI, STRADA FREDERIC CHOPIN	281mp	spatiu verde, alici, etc.			2		8/23/2001	32.315.18	H.C.G.M.B. 160/23.08.2001, numar cadastral 232454, 281mp, numar inventar ADP 2 - 11961					232454	24554	232454 04.06.2014	ADPS2
799		TEREN ZONA CADASTRALA 36 CUPRINSA ÎNTRU STRADA GIACCHINO ROSSINI, BULEVARDUL BARBU VACARESCU, STRADA COMANDOR EUGEN BOTEZ, PROPRIETATI PRIVATE	2443mp	spatiu verde, alici, etc.			2		8/23/2001	280.946.60	H.C.G.M.B. 160/23.08.2001, numar cadastral 232443, 2443mp, numar inventar ADP 2 - 11962					232443	24556	232443 05.06.2014	ADPS2
800		TEREN ZONA CADASTRALA 38 CUPRINSA ÎNTRU STRADA GLINKA MIHAIL, STRADA JOHANN SEBASTIAN BACH, STRADA LUDWING VAN BEETHOVEN, STRADA SERGEI VASILIEVICI RAHMANINOV	943mp	spatiu verde, alici, etc.			2		8/23/2001	108.445.62	H.C.G.M.B. 160/23.08.2001, numar cadastral 232452, 943mp, numar inventar ADP 2 - 11963					232452	24559	232452 04.06.2014	ADPS2

VIZAT
spre neschimbare,
SECRETAR,

INVENTARUL
bunurilor care apartin domeniului public al Municipiului Bucuresti la 31.10.2018

Nr. Crt.	Cod clasific	Denumirea bunului	Elemente de identificare descriptive					Anul dobândirii, după caz, al dării în folosință	Valoare inventar - ron -	Denumire act proprietate sau alte acte doveditoare	Situția juridică			Observații	Număr carte funciară	Încheiere de intabulare	Nr. cadastral	Unitatea	
			Elemente de identificare descriptive	Adresa							Vecini	Tip act	nr./data						emitent
				Tip arteră	Denumire artera	Nr. Poștal	Sect												
0	1	2	3	4	5	6	7	8	9	10	11	12	13	14	15	16	17	18	19
801		TEREN ZONA CADASTRALA 39 CUPRINSA INTRE STRADA LUDWING VAN BEETHOVEN, STRADA JOHANN SEBASTIAN BACH, STRADA SERGEI VASILIEVICI RAHMANINOV	2393mp	spatiu verde, aici, etc.			2		8/23/2001	275.196.56	H.C.G.M.B. 160/23.08.2001, numar cadastral 232449, 2393mp, numar inventar ADP 2 - 11964					232449	24560	232449 05.06.2014	ADPS2
802		TEREN ZONA CADASTRALA 40 CUPRINSA INTRE STRADA SERGEI VASILIEVICI RAHMANINOV, STRADA JOHANN SEBASTIAN BACH, STRADA DONIZETTI GAETANO, PROPRIETATI PRIVATE	1070mp	spatiu verde, aici, etc.			2		8/23/2001	123.050.70	H.C.G.M.B. 160/23.08.2001, numar cadastral 232434, 1070mp, numar inventar ADP 2 - 11965					232434	24561	232434 05.06.2014	ADPS2
803		TEREN ZONA CADASTRALA 42 CUPRINSA INTRE STRADA CEAIKOVSKI, STRADA WOLFGANG AMADEUS MOZART, STRADA GLINKA MIHAIL, STRADA FREDERIC CHOPIN	3979mp	spatiu verde, aici, etc.			2		8/23/2001	457.587.60	H.C.G.M.B. 160/23.08.2001, numar cadastral 232471, 3979mp, numar inventar ADP 2 - 11967					232471	24563	232471 06.06.2014	ADPS2
804		TEREN ZONA CADASTRALA 43 CUPRINSA INTRE STRADA CEAIKOVSKI, BULEVARDUL BARBU VACARESCU, STRADA GLINKA MIHAIL, STRADA WOLFGANG AMADEUS MOZART	5129mp	spatiu verde, aici, etc.			2		8/23/2001	589.838.35	H.C.G.M.B. 160/23.08.2001, numar cadastral 232453, 5129mp, numar inventar ADP 2 - 11968					232453	24564	232453 05.06.2014	ADPS2

VIZAT
spre neschimbare,
SECRETAR,

INVENTARUL
bunurilor care aparțin domeniului public al Municipiului București la 31.10.2018

Nr. Crt.	Cod clasific	Denumirea bunului	Elemente de identificare descriptive					Anul dobândirii, după caz, al dării în folosință	Valoare inventar - ron -	Denumire act proprietate sau alte acte doveditoare	Situația juridică			Observații	Număr carte funciara	Încheiere de intabulare	Nr. cadastral	Unitatea	
			Elemente de identificare descriptive	Adresa							Vecini	Tip act	nr./data						emitent
				Tip arteră	Denumire artera	Nr. Poștal	Sect												
0	1	2	3	4	5	6	7	8	9	10	11	12	13	14	15	16	17	18	19
805		TEREN ZONA CADASTRALA 44 CUPRINSA INTRE STRADA CEAIKOVSKI, STRADA GIUSEPPE GARIBALDI, STRADA PINUL ALB, STRADA JOHANN SEBASTIAN BACH	2874mp	spatiu verde, alci, etc.					8/23/2001	330,511.88	H.C.G.M.B. 160/23.08.2001, numar cadastral 232447, 2874mp, numar inventar ADP 2 - 11969					232447	24565	232447 05.06.2014	ADPS2
806		TEREN ZONA CADASTRALA 46 CUPRINSA INTRE STRADA CEAIKOVSKI, STRADA GIACOMO PUCCINI, STRADA GLINKA MIHAIL, CALEA FLOREASCA	2160mp	spatiu verde, alci, etc.					8/23/2001	248,401.41	H.C.G.M.B. 160/23.08.2001, numar cadastral 232451, 2160mp, numar inventar ADP 2 - 11971					232451	24567	232451 04.06.201	ADPS2
807		TEREN ZONA CADASTRALA 47 CUPRINSA INTRE STRADA CEAIKOVSKI, STRADA SERGEI VASILIEVICI RAHMANINOV, STRADA GLINKA MIHAIL, STRADA GIACOMO PUCCINI	4861mp	spatiu verde, alci, etc.					8/23/2001	559,018.18	H.C.G.M.B. 160/23.08.2001, numar cadastral 232439, 4861mp, numar inventar ADP 2 - 11972					232439	24568	232439 05.06.2014	ADPS2
808		TEREN ZONA CADASTRALA 48 CUPRINSA INTRE STRADA CEAIKOVSKI, STRADA JOHANN SEBASTIAN BACH, STRADA GLINKA MIHAIL, STRADA SERGEI VASILIEVICI RAHMANINOV	5170mp	spatiu verde, alci, etc.					8/23/2001	594,553.38	H.C.G.M.B. 160/23.08.2001, numar cadastral 232433, 5170mp, numar inventar ADP 2 - 11973					232433	24569	232433 05.06.2014	ADPS2

VIZAT
spre neschimbare,
SECRETAR,

INVENTARUL
bunurilor care apartin domeniului public al Municipiului Bucuresti la 31.10.2018

Nr. Crt.	Cod clasific	Denumirea bunului	Elemente de identificare descriptive					Anul dobândirii, după caz, al dării în folosință	Valoare inventar - ron -	Denumire act proprietate sau alte acte doveditoare	Situția juridică			Observații	Număr carte funciara	Încheiere de intabulare	Nr. cadastral	Unitatea	
			Elemente de identificare descriptive	Adresa							Vecini	Tip act	nr./data						emitent
				Tip arteră	Denumire artera	Nr. Poștal	Sect												
0	1	2	3	4	5	6	7	8	9	10	11	12	13	14	15	16	17	18	19
809		TEREN ZONA CADASTRALA 17 CUPRINSA INTRE STRADA TURMELOR, STRADA MASINA DE PAINE, STRADA. ION ALEXE, SECTOR 2, BUCURESTI	2756mp	spatiu verdc, aici, etc.			2		8/23/2001	303,735.89	H.C.G.M.B. 160/23.08.2001, numar cadastral 233063, 2756mp, numar inventar ADP 2 - 11975					233063	44728	233063 13.10.2014	ADPS2
810		TEREN ZONA CADASTRALA 1 CUPRINSA INTRE SOSEAUA COLENTINA, SOSEAUA STEFAN CEL MARE, STRADA MASINA DE PAINE, STRADA ION ALEXE, STRADA TURMELOR SECTOR 2, BUCURESTI	13662mp	spatiu verdc, aici, etc.			2		8/23/2001	1,505,674.81	H.C.G.M.B. 160/23.08.2001, numar cadastral 233020, 13662mp, numar inventar ADP 2 - 11976					233020	42963	233020 23.09.2014	ADPS2
811		TEREN ZONA CADASTRALA 16 DELIMITATA DE STRADA ION ALEXE, SECTOR 2, BUCURESTI	324mp	spatiu verdc, aici, etc.			2		8/23/2001	35,707.70	H.C.G.M.B. 160/23.08.2001, numar cadastral 232989, 324mp, numar inventar ADP 2 - 11977					232989	41662	232989 16.09.2014	ADPS2
812		TEREN ZONA CADASTRALA 2 CUPRINSA INTRE STRADA LIZEANU, STRADA MASINA DE PAINE, STRADA VAPORUL LUI ASSAN, SOSEAUA STEFAN CEL MARE, SECTOR 2, BUCURESTI	5309mp	spatiu verdc, aici, etc.			2		8/23/2001	585,099.37	H.C.G.M.B. 160/23.08.2001, numar cadastral 233026, 5309mp, numar inventar ADP 2 - 11978					233026	42964	233026 24.09.2014	ADPS2

VIZAT
spre neschimbare,
SECRETAR,

INVENTARUL
bunurilor care apartin domeniului public al Municipiului Bucuresti la 31.10.2018

Nr. Crt.	Cod clasific	Denumirea bunului	Elemente de identificare descriptive					Vecini	Anul dobândirii, după caz, al dării în folosință	Valoare inventar - ron -	Denumire act proprietate sau alte acte doveditoare	Situția juridică			Observații	Număr carte funciară	Încheiere de intabulare	Nr. cadastral	Unitatea
			Elemente de identificare descriptive	Adresa								Tip act	nr./data	emitent					
				Tip arteră	Denumire artera	Nr. Poștal	Sect												
0	1	2	3	4	5	6	7	8	9	10	11	12	13	14	15	16	17	18	19
813		TEREN ZONA CADASTRALA 18 CUPRINSA INTRE STRADA IRIMICULUI, STRADA VAPORULUI ASSAN, SECTOR 2, BUCURESTI	840mp	spatiu verde, aici, etc.			2		8/23/2001	92,575.53	H.C.G.M.B. 160/23.08.2001, numar cadastral 233053, 840mp, numar inventar ADP 2 - 11979					233053	44270	233053 29.09.2014	ADPS2
814		TEREN ZONA CADASTRALA 19 CUPRINSA INTRE STRADA BANITEI, STRADA MASINA DE PAINE, STRADA IRIMICULUI, SECTOR 2, BUCURESTI	7396mp	spatiu verde, aici, etc.			2		8/23/2001	815,105.47	H.C.G.M.B. 160/23.08.2001, numar cadastral 233066, 7396mp, numar inventar ADP 2 - 11980					233066	44729	233066 02.10.2014	ADPS2
815		TEREN ZONA CADASTRALA 20 CUPRINSA INTRE STRADA IRIMICULUI, STRADA MASINA DE PAINE, STRADA VAPORULUI ASSAN, SECTOR 2, BUCURESTI	3786mp	spatiu verde, aici, etc.			2		8/23/2001	417,251.12	H.C.G.M.B. 160/23.08.2001, numar cadastral 233064, 3786mp, numar inventar ADP 2 - 11981					233064	44733	233064 02.10.2014	ADPS2
816		TEREN ZONA CADASTRALA 21 CUPRINSA INTRE STRADA REINVIERII, STRADA MASINA DE PAINE, STRADA BANITEI, SECTOR 2, BUCURESTI	5010mp	spatiu verde, aici, etc.			2		8/23/2001	552,146.89	H.C.G.M.B. 160/23.08.2001, numar cadastral 233060, 5010mp, numar inventar ADP 2 - 11982					233060	44735	233060 03.10.2014	ADPS2

VIZAT
spre neschimbare,
SECRETAR,

INVENTARUL
bunurilor care apartin domeniului public al Municipiului Bucuresti la 31.10.2018

Nr. Crt.	Cod clasific	Denumirea bunului	Elemente de identificare descriptive					Anul dobândirii, după caz, al dării în folosință	Valoare inventar - ron -	Denumire act proprietate sau alte acte doveditoare	Situația juridică			Observații	Număr carte funciară	Încheiere de intabulare	Nr. cadastral	Unitatea	
			Elemente de identificare descriptive	Adresa			Vecini				Tip act	nr./data	emitent						
				Tip arteră	Denumire artera	Nr. Poștal													Sect
0	1	2	3	4	5	6	7	8	9	10	11	12	13	14	15	16	17	18	19
817		TEREN ZONA CADASTRALA 3 CUPRINSA INTRE STRADA TEIUL DOAMNEI STRADA MASINA DE PAINA, SOSEAUA COLENTINA, STRADA TURMELOR, SECTOR 2, BUCURESTI	39417mp	spatiu verde, aiei, etc.					8/23/2001	4.344.106.56	H.C.G.M.B. 160/23.08.2001, numar cadastral 232741, 39417mp, numar inventar ADP 2 - 11983					232741	30131	232741 24.07.2014	ADPS2
818		TEREN ZONA CADASTRALA 4 CUPRINSA INTRE STRADA TEIUL DOAMNEI STRADA OTESANI, ALEEA OTESANI, STRADA MASINA DE PAINA, SECTOR 2, BUCURESTI	2003mp	spatiu verde, aiei, etc.					8/23/2001	220.748.55	H.C.G.M.B. 160/23.08.2001, numar cadastral 232749, 2003mp, numar inventar ADP 2 - 11984					232749	31167	232749 25.07.2014	ADPS2
819		TEREN ZONA CADASTRALA 22 CUPRINSA INTRE STRADA ARHITECT PETRE ANTONESCU, STRADA TEIUL DOAMNEI, ALEEA OTESANI, SECTOR 2, BUCURESTI	9075mp	spatiu verde, aiei, etc.					8/23/2001	1.000.146.31	H.C.G.M.B. 160/23.08.2001, numar cadastral 233132, 9075mp, numar inventar ADP 2 - 11985					233132	44536	233132 14.10.2014	ADPS2
820		TEREN ZONA CADASTRALA 23 CUPRINSA INTRE STRADA BREBU, STRADA CRISTEA MATEESCU, STRADA ARHITECT PETRE ANTONESCU, STRADA OTESANI, SECTOR 2, BUCURESTI	8101mp	spatiu verde, aiei, etc.					8/23/2001	892.802.78	H.C.G.M.B. 160/23.08.2001, numar cadastral 233055, 8101mp, numar inventar ADP 2 - 11986					233055	44538	233055 02.10.2014	ADPS2

VIZAT
spre neschimbare,
SECRETAR,

INVENTARUL
bunurilor care apartin domeniului public al Municipiului Bucuresti la 31.10.2018

Nr. Crt.	Cod clasific	Denumirea bunului	Elemente de identificare descriptive					Anul dobândirii, după caz, al dării în folosință	Valoare inventar - ron -	Denumire act proprietate sau alte acte doveditoare	Situția juridică			Observații	Număr carte funciară	Încheiere de intabulare	Nr. cadastral	Unitatea	
			Elemente de identificare descriptive	Adresa							Vecini	Tip act	nr./data						emitent
				Tip arteră	Denumire artera	Nr. Poștal	Sect												
0	1	2	3	4	5	6	7	8	9	10	11	12	13	14	15	16	17	18	19
821		TEREN ZONA CADASTRALA 24 CUPRINSA INTRE STRADA GRIGORE IONESCU, STRADA TEIUL DOAMNEI, STRADA CRISTEA MATEESCU, STRADA ARHITECT PETRE ANTONESCU, SECTOR 2, BUCURESTI	7222mp	spatiu verde, alici, etc.			2		8/23/2001	795.929.11	H.C.G.M.B. 160/23.08.2001, numar cadastral 233028, 7222mp, numar inventar ADP 2 - 11987					233028	43269	233028 24.09.2014	ADPS2
822		TEREN ZONA CADASTRALA 25 CUPRINSA INTRE STRADA GRIGORE IONESCU, STRADA CRISTEA MATEESCU, STRADA BREBU, STRADA OTESANI, SECTOR 2, BUCURESTI	9071mp	spatiu verde, alici, etc.			2		8/23/2001	999.705.47	H.C.G.M.B. 160/23.08.2001, numar cadastral 233065, 9071mp, numar inventar ADP 2 - 11988					233065	44736	233065 02.10.2014	ADPS2
823		TEREN ZONA CADASTRALA 5 CUPRINSA INTRE STRADA ALEXANDRU CEL BUN, STRADA OTESANI, STRADA GRIGORE IONESCU, STRADA MAICA DOMNULUI, SECTOR 2, BUCURESTI	33407mp	spatiu verde, alici, etc.			2		8/23/2001	3.681.750.72	H.C.G.M.B. 160/23.08.2001, numar cadastral 232776, 33407mp, numar inventar ADP 2 - 11989					232776	33130	232776 19.08.2014	ADPS2

VIZAT
spre neschimbare,
SECRETAR,

INVENTARUL
bunurilor care apartin domeniului public al Municipiului Bucuresti la 31.10.2018

Nr. Crt.	Cod clasific	Denumirea bunului	Elemente de identificare descriptive					Anul dobândirii, după caz, al dării în folosință	Valoare inventar - ron -	Denumire act proprietate sau alte acte doveditoare	Situția juridică			Observații	Număr carte funciară	Încheiere de intabulare	Nr. cadastral	Unitatea	
			Elemente de identificare descriptive	Adresa							Vecini	Tip act	nr./data						emitent
				Tip arteră	Denumire artera	Nr. Poștal	Sect												
0	1	2	3	4	5	6	7	8	9	10	11	12	13	14	15	16	17	18	19
824		TEREN ZONA CADASTRALA 6 CUPRINSA INTRE STRADA ALEXANDRU CEL BUN, STRADA CRISTEA MATEESCU, STRADA GRIGORE IONESCU, STRADA OTESANI, SECTOR 2, BUCURESTI	20854mp	spatiu verde, alci, etc.					8/23/2001	2.298.110,80	H.C.G.M.B. 160/23.08.2001, numar cadastral 232990,20854mp, numar inventar ADP 2 - 11990					232990	25759	232990 14.06.2017	ADPS2
825		TEREN ZONA CADASTRALA 7 CUPRINSA INTRE STRADA INGINERILOR TEL, STRADA BERECHET, INTRAREA PONTONULUI, BULEVARDUL GHICA TEL, STRADA DORIN PAVEL, STRADA OTESANI, SECTOR 2, BUCURESTI	11473mp	spatiu verde, alci, etc.					8/23/2001	1.264.427,39	H.C.G.M.B. 160/23.08.2001, numar cadastral 232742, 11473mp, numar inventar ADP 2 - 11991					232742	30134	232742 23.07.2014	ADPS2
826		TEREN ZONA CADASTRALA 26 CUPRINSA INTRE INTRAREA PONTONULUI, BULEVARDUL GHICA TEL, STRADA OTESANI, STRADA ALEXANDRU CEL BUN, SECTOR 2, BUCURESTI	336mp	spatiu verde, alci, etc.					8/23/2001	37,030,21	H.C.G.M.B. 160/23.08.2001, numar cadastral 233007, 336mp, numar inventar ADP 2 - 11992					233007	41663	233007 16.09.2014	ADPS2

VIZAT
spre neschimbare,
SECRETAR,

INVENTARUL
bunurilor care apartin domeniului public al Municipiului Bucuresti la 31.10.2018

Nr. Crt.	Cod clasife	Denumirea bunului	Elemente de identificare descriptive					Anul dobândirii, după caz, al dării în folosință	Valoare inventar - ron -	Denumire act proprietate sau alte acte doveditoare	Situția juridică			Observații	Număr carte funciară	Încheiere de intabulare	Nr. cadastral	Unitatea	
			Elemente de identificare descriptive	Adresa							Vecini	Tip act	nr./data						emitent
				Tip arteră	Denumire artera	Nr. Poștal	Sect												
0	1	2	3	4	5	6	7	8	9	10	11	12	13	14	15	16	17	18	19
827		TEREN ZONA CADASTRALA 8 CUPRINSA INTRE BULEVARDUL GHICA TEI, STRADA TEIUL DOAMNEI, STRADA GRIGORE IONESCU, STRADA CRISTEA MATEESCU, STRADA ALEXANDRU CEL BUN, SECTOR 2, BUCURESTI	9697mp	spatiu verde, alici, etc.					8/23/2001	1,068,696.28	H.C.G.M.B. 160/23.08.2001, numar cadastral 232978, 9697mp, numar inventar ADP 2 - 11993					232978	38526	232978 15.09.2014	ADPS2
828		TEREN ZONA CADASTRALA 9 CUPRINSA INTRE STRADA ION BERINDEI, STRADA DOAMNA GHICA, SOSEAUA COLENTINA, STRADA TEIUL DOAMNEI, SECTOR 2, BUCURESTI	28341mp	spatiu verde, alici, etc.					8/23/2001	3,123,432.13	H.C.G.M.B. 160/23.08.2001, numar cadastral 232736, 28341mp, numar inventar ADP 2 - 11994					232736	33434	232736 06.08.2014	ADPS2
829		TEREN ZONA CADASTRALA 10 CUPRINSA INTRE STRADA ION BERINDEI, STRADA TEIUL DOAMNEI, STRADA ARHITECT PETRE ANTONESCU, ALEEA BRASOVENI, SECTOR 2 BUCURESTI	5131mp	spatiu verde, alici, etc.					8/23/2001	565,482.17	H.C.G.M.B. 160/23.08.2001, numar cadastral 233116, 5131mp, numar inventar ADP 2 - 11995					233116	44266	233116 10.10.2014	ADPS2

VIZAT
spre neschimbare,
SECRETAR,

INVENTARUL
bunurilor care apartin domeniului public al Municipiului Bucuresti la 31.10.2018

Nr. Crt.	Cod clasific	Denumirea bunului	Elemente de identificare descriptive					Anul dobândirii, după caz, al dării în folosință	Valoare inventar - ron -	Denumire act proprietate sau alte acte doveditoare	Situația juridică			Observații	Număr carte funciară	Încheiere de intabulare	Nr. cadastral	Unitatea	
			Elemente de identificare descriptive	Adresa							Vecini	Tip act	nr./data						emitent
				Tip arteră	Denumire artera	Nr. Poștal	Sect												
0	1	2	3	4	5	6	7	8	9	10	11	12	13	14	15	16	17	18	19
830		TEREN ZONA CADASTRALA 27 CUPRINSA INTRE STRADA BRASOVENI, STRADA ARHITECT PETRE ANTONESCU, STRADA TEIUL DOAMNEI, ALEEA BRASOVENI, SECTOR 2 BUCURESTI	1821mp	spatiu verde, alci, etc.			2		8/23/2001	200,690.52	H.C.G.M.B. 160/23.08.2001, numar cadastral 233061, 1821mp, numar inventar ADP 2 - 11996					233061	44271	233061 01.10.2014	ADPS2
831		TEREN ZONA CADASTRALA 28 CUPRINSA INTRE STRADA NADA FLORILOR, STRADA ARHITECT PETRE ANTONESCU, ALEEA BRASOVENI, SECTOR 2 BUCURESTI	2044mp	spatiu verde, alci, etc.			2		8/23/2001	225,267.11	H.C.G.M.B. 160/23.08.2001, numar cadastral 233023, 2044mp, numar inventar ADP 2 - 11997					233023	43271	233023 23.09.2014	ADPS2
832		TEREN ZONA CADASTRALA 29 CUPRINSA INTRE STRADA BRASOVENI, STRADA NADA FLORILOR, ALEEA BRASOVENI, SECTOR 2 BUCURESTI	6841mp	spatiu verde, alci, etc.			2		8/23/2001	753,939.49	H.C.G.M.B. 160/23.08.2001, numar cadastral 233027, 6841mp, numar inventar ADP 2 - 11998					233027	43272	233027 23.09.2014	ADPS2

VIZAT
spre neschimbare,
SECRETAR,

INVENTARUL
bunurilor care apartin domeniului public al Municipiului Bucuresti la 31.10.2018

Nr. Crt.	Cod clasific	Denumirea bunului	Elemente de identificare descriptive					Anul dobândirii, după caz, al dării în folosință	Valoare inventar - ron -	Denumire act proprietate sau alte acte doveditoare	Situția juridică			Observații	Număr carte funciארă	Încheiere de intabulare	Nr. cadastral	Unitatea	
			Elemente de identificare descriptive	Adresa							Vecini	Tip act	nr./data						emitent
				Tip arteră	Denumire artera	Nr. Postal	Sect												
0	1	2	3	4	5	6	7	8	9	10	11	12	13	14	15	16	17	18	19
833		TEREN ZONA CADASTRALA 11 CUPRINSA INTRE STRADA RIPICENI, STRADA BRASOVENI, STRADA NADA FLORILOR, STRADA TEIUL DOAMNEI, STRADA LAPTARI TEI, SECTOR 2, BUCURESTI	7495mp	spatiu verde, alici, etc.					8/23/2001	826,016.15	H.C.G.M.B. 160/23.08.2001, numar cadastral 233024, 7495mp, numar inventar ADP 2 - 11999					233024	43266	233024 25.09.2014	ADPS2
834		TEREN ZONA CADASTRALA 30 CUPRINSA INTRE STRADA LAPTARI TEI, STRADA RIPICENI, STRADA BRASOVENI, STRADA NADA FLORILOR, SECTOR 2, BUCURESTI	4542mp	spatiu verde, alici, etc.					8/23/2001	500,569.09	H.C.G.M.B. 160/23.08.2001, numar cadastral 233074, 4542mp, numar inventar ADP 2 - 12000					233074	45294	233074 06.10.2014	ADPS2
835		TEREN ZONA CADASTRALA 12 CUPRINSA INTRE ALEEA TEIUL DOAMNEI, STRADA LAPTARI TEI, STRADA TEIUL DOAMNEI, SECTOR 2, BUCURESTI	9798mp	spatiu verde, alici, etc.					8/23/2001	1,079,827.39	H.C.G.M.B. 160/23.08.2001, numar cadastral 233041, 9798mp, numar inventar ADP 2 - 12001					233041	43863	233041 25.09.2014	ADPS2
836		TEREN ZONA CADASTRALA 31 CUPRINSA INTRE BULEVARDUL LACUL TEI, STRADA DOAMNAGHICA, STRADA LAPTARI TEI, STRADA TEIUL DOAMNEI, ALEEA TEIUL DOAMNEI, SECTOR 2, BUCURESTI	4183mp	spatiu verde, alici, etc.					8/23/2001	461,004.08	H.C.G.M.B. 160/23.08.2001, numar cadastral 233054, 4183mp, numar inventar ADP 2 - 12002					233054	44539	233054 01.10.2014	ADPS2

VIZAT
spre neschimbare,
SECRETAR,

INVENTARUL
bunurilor care aparțin domeniului public al Municipiului București la 31.10.2018

Nr. Crt.	Cod clasife	Denumirea bunului	Elemente de identificare descriptive					Anul dobândirii, după caz, al dării în folosință	Valoare inventar - ron -	Denumire act proprietate sau alte acte doveditoare	Situția juridică			Observații	Număr carte funciară	Încheiere de intabulare	Nr. cadastral	Unitatea	
			Elemente de identificare descriptive	Adresa							Vecini	Tip act	nr./data						emitent
				Tip arteră	Denumire artera	Nr. Poștal	Sect												
0	1	2	3	4	5	6	7	8	9	10	11	12	13	14	15	16	17	18	19
837		TEREN ZONA CADASTRALA 32 DELIMITATA DE ALEEA TEIUL DOAMNEI, SECTOR 2, BUCURESTI	1446mp	spatiu verde, alci, etc.			2		8/23/2001	159,362.16	H.C.G.M.B. 160/23.08.2001, numar cadastral 233056, 1446mp, numar inventar ADP 2 - 12003					233056	44737	233056 02.10.2014	ADPS2
838		TEREN ZONA CADASTRALA 33 CUPRINSA INTRE STRADA LAPTARI TEI, STRADA DOAMNA GHICA, STRADA LUNTREI, STRADA ION BERINDEI, STRADA RIPICENI, SECTOR 2, BUCURESTI	18601mp	spatiu verde, alci, etc.			2		8/23/2001	2,049,996.86	H.C.G.M.B. 160/23.08.2001, numar cadastral 233042, 18601mp, numar inventar ADP 2 - 12004					233042	41115	233042 19.08.2015	ADPS2
839		TEREN ZONA CADASTRALA 13 CUPRINSA INTRE STRADA LUNTREI, STRADA ION BERINDEI, STRADA RIPICENI, SECTOR 2, BUCURESTI	8560mp	spatiu verde, alci, etc.			2		8/23/2001	943,388.70	H.C.G.M.B. 160/23.08.2001, numar cadastral 233038, 8560mp, numar inventar ADP 2 - 12005					233038	43268	233038 25.09.2014	ADPS2
840		TEREN ZONA CADASTRALA 14 CUPRINSA INTRE STRADA DOAMNA GHICA, SECTOR 2, BUCURESTI	8993mp	spatiu verde, alci, etc.			2		8/23/2001	1,034,200.88	H.C.G.M.B. 160/23.08.2001, numar cadastral 233115, 8993mp, numar inventar ADP 2 - 12006					233115	43864	233115 10.10.2014	ADPS2

VIZAT
spre neschimbare,
SECRETAR,

INVENTARUL
bunurilor care apartin domeniului public al Municipiului Bucuresti la 31.10.2018

Nr. Crt.	Cod clasific	Denumirea bunului	Elemente de identificare descriptive					Anul dobândirii, după caz, al dării în folosință	Valoare inventar - ron -	Denumire act proprietate sau alte acte doveditoare	Situția juridică			Observații	Număr carte funciארă	Înceiere de intabulare	Nr. cadastral	Unitatea	
			Elemente de identificare descriptive	Adresa							Vecini	Tip act	nr./data						emitent
				Tip arteră	Denumire artera	Nr. Poștal	Sect												
0	1	2	3	4	5	6	7	8	9	10	11	12	13	14	15	16	17	18	19
841		TEREN ZONA CADASTRALA 15 CUPRINSA INTRE STRADA FABRICA DE GHEATA, STRADA GHERGHITEL, SOSEAUA COLENTINA, SECTOR 2, BUCURESTI	27381mp	spatiu verde, aici, etc.			2		8/23/2001	2.886.430.15	H.C.G.M.B. 160/23.08.2001, numar cadastral 233120, 27381mp, numar inventar ADP 2 - 12007					233120	44268	233120 10.10.2014	ADPS2
842		TEREN ZONA CADASTRALA 34 CUPRINSA INTRE STRADA GHERGHITEL, STRADA FABRICA DE GHEATA, SOSEAUA COLENTINA, SECTOR 2, BUCURESTI	21350mp	spatiu verde, aici, etc.			2		8/23/2001	2.250.658.62	H.C.G.M.B. 160/23.08.2001, numar cadastral 233111, 21350mp, numar inventar ADP 2 - 12008					233111	44272	233111 13.10.2014	ADPS2
843		TEREN ZONA CUPRINSA INTRE BULEVARDUL LACUL TEI, STRADA JUDETULUI, INTRAREA PARGARILOR, STRADA PARGARILOR, STRADA DOCTOR CALISTRAT GROZOVICI, SOSEAUA STEFAN CEL MARE, ALEEA CIRCULUI, STRADA DINU VINTILA	11108mp	spatiu verde, aici, etc.			2		8/23/2001	1.224.201.12	H.C.G.M.B. 160/23.08.2001, numar cadastral 232981, 11108mp, numar inventar ADP 2 - 12009					232981	41136	232981 11.09.2014	ADPS2
844		TEREN ZONA CUPRINSA INTRE SOSEAUA PANTELIMON, STRADA CRISTESCU DIMA, SOSEAUA IANCIULUI, STRADA STANESCU GHEORGHE SUBLOCOTENENT	13524mp	spatiu verde, aici, etc.			2		8/23/2001	1.490.465.97	H.C.G.M.B. 160/23.08.2001, numar cadastral 232857, 13524mp, numar inventar ADP 2 - 12011					232857	34172	232857 22.08.2014	ADPS2

VIZAT
spre neschimbare,
SECRETAR,

INVENTARUL
bunurilor care apartin domeniului public al Municipiului Bucuresti la 31.10.2018

Nr. Crt.	Cod clasific	Denumirea bunului	Elemente de identificare descriptive					Anul dobândirii, după caz, al dării în folosință	Valoare inventar - ron -	Denumire act proprietate sau alte acte doveditoare	Situția juridică			Observații	Număr carte funciară	Încheiere de întabulare	Nr. cadastral	Unitatea	
			Elemente de identificare descriptive	Adresa							Vecini	Tip act	nr./data						emitent
				Tip arteră	Denumire artera	Nr. Poștal	Sect												
0	1	2	3	4	5	6	7	8	9	10	11	12	13	14	15	16	17	18	19
845		TEREN ZONA CUPRINSA INTRE STRADA DIMITRIE GEROTA, STRADA PICTOR ARTUR VERONA, STRADA AL.EXANDRU D XENOPOL SI PIATA GHEORGHE CANTACUZINO (GRADINA ICOANEI)	9917mp	spatiu verde, alci, etc.					8/23/2001	1,140,461.48	H.C.G.M.B. 160/23.08.2001, numar cadastral 232557, 9917mp, numar inventar ADP 2 - 12013					232557	28112	232557 01.07.2014	ADPS2
846		TEREN ZONA CUPRINSA INTRE BULEVARDUL DACIA, STRADA VASILE LASCAR SI PIATA GEMENI	233mp	spatiu verde, alci, etc.					8/23/2001	26,795.15	H.C.G.M.B. 160/23.08.2001, numar cadastral 232570, 233mp, numar inventar ADP 2 - 12014					232570	28113	232570 30.06.2014	ADPS2
847		TEREN ZONA CUPRINSA INTRE STRADA C A ROSETTI, STRADA TUDOR ARGHEZI, STRADA SCOALEI SI STRADA NICOLAE FILIPESCU	401mp	spatiu verde, alci, etc.					8/23/2001	46,115.26	H.C.G.M.B. 160/23.08.2001, numar cadastral 232567, 401mp, numar inventar ADP 2 - 12015					232567	28115	232567 01.07.2014	ADPS2
848		TEREN ZONA ADIACENTA STRADA VASILE CONTA	39mp	spatiu verde, alci, etc.					8/23/2001	4,485.03	H.C.G.M.B. 160/23.08.2001, numar cadastral 232561, 39mp, numar inventar ADP 2 - 12016					232561	28117	232561 25.06.2014	ADPS2
849		TEREN ZONA SE AFLA PE STRADA ITALIANA INTRE STRADA OTETARI SI PIATA STEFANIK MAIOR DOCTOR	45mp	spatiu verde, alci, etc.					8/23/2001	5,175.03	H.C.G.M.B. 160/23.08.2001, numar cadastral 232845, 45mp, numar inventar ADP 2 - 12017					232845	36094	232845 07.08.2014	ADPS2
850		TEREN ZONA SE AFLA PE STRADA ITALIANA INTRE STRADA OTETARI SI PIATA STEFANIK MAIOR DOCTOR	24mp	spatiu verde, alci, etc.					8/23/2001	2,760.02	H.C.G.M.B. 160/23.08.2001, numar cadastral 232859, 24mp, numar inventar ADP 2 - 12018					232859	36097	232859 12.08.2014	ADPS2

VIZAT
spre neschimbare,
SECRETAR,

INVENTARUL
bunurilor care apartin domeniului public al Municipiului Bucuresti la 31.10.2018

Nr. Crt.	Cod clasific	Denumirea bunului	Elemente de identificare descriptive					Anul dobândirii, după caz, al dării în folosință	Valoare inventar - ron -	Denumire act proprietate sau alte acte doveditoare	Situația juridică			Observații	Număr carte funciara	Încheiere de intabulare	Nr. cadastral	Unitatea	
			Elemente de identificare descriptive	Adresa							Vecini	Tip act	nr./data						emitent
				Tip arteră	Denumire artera	Nr. Postal	Sect												
0	1	2	3	4	5	6	7	8	9	10	11	12	13	14	15	16	17	18	19
851		TEREN ZONA CUPRINSA INTRE STRADA JEAN LOUIS CALDERON, STRADA TUDOR ARGHEZI SI BULEVARDUL CAROL I (LIMITA DE SECTOR)	588mp	spatiu verde, alci, etc.			2		8/23/2001	67,620.38	H.C.G.M.B. 160/23.08.2001, numar cadastral 232550, 588mp, numar inventar ADP 2 - 12019					232550	28120	232550 30.06.2014	ADPS2
852		TEREN ZONA CUPRINSA INTRE BULEVARDUL CAROL I, STRADA ARMAND CALINESCU SI INTRAREA ITALIANA	480mp	spatiu verde, alci, etc.			2		8/23/2001	55,200.31	H.C.G.M.B. 160/23.08.2001, numar cadastral 234181, 234203, 234189, 480mp, numar inventar ADP 2 - 12020					234181 234203 234189	37224 37228 37229	234181 18.07.2015 234203 21.07.2015 234189 22.07.2015	ADPS2
853		TEREN ZONA CUPRINSA INTRE STRADA ARMAND CALINESCU, STRADA SAGETII SI INTRAREA ITALIANA	425mp	spatiu verde, alci, etc.			2		8/23/2001	48,875.28	H.C.G.M.B. 160/23.08.2001, numar cadastral 234188, 234198, 234196, 234184, 425mp, numar inventar ADP 2 - 12021					234188 234198 234196 234184	37230 37232 37234 37238	234188 18.07.2015 234198 21.07.2015 234196 22.07.2015 234184 18.07.2015	ADPS2
854		TEREN ZONA SITUATA LA INTERSECTIA DINTRE STRADA MARIA ROSETTI SI STRADA ION LUCA CARAGIALE	341mp	spatiu verde, alci, etc.			2		8/23/2001	39,215.22	H.C.G.M.B. 160/23.08.2001, numar cadastral 232559, 341mp, numar inventar ADP 2 - 12022					232559	28122	232559 30.06.2014	ADPS2
855		TEREN ZONA SITUATA LA INTERSECTIA DINTRE STRADA VASILE LASCAR, STRADA LOGOFATUL LUCA STROICI SI STRADA VIITORULUI	250mp	spatiu verde, alci, etc.			2		8/23/2001	28,750.16	H.C.G.M.B. 160/23.08.2001, numar cadastral 233130, 250mp, numar inventar ADP 2 - 12023					233130	46895	233130 14.10.2014	ADPS2

VIZAT
spre neschimbare,
SECRETAR,

INVENTARUL
bunurilor care apartin domeniului public al Municipiului Bucuresti la 31.10.2018

Nr. Crt.	Cod clasife	Denumirea bunului	Elemente de identificare descriptive					Anul dobândirii, după caz, al dării în folosință	Valoare inventar - ron -	Denumire act proprietate sau alte acte doveditoare	Situția juridică			Observații	Număr carte funciară	Încheiere de intabulare	Nr. cadastral	Unitatea	
			Elemente de identificare descriptive	Adresa							Vecini	Tip act	nr./data						emitent
				Tip arteră	Denumire artera	Nr. Poștal	Sect												
0	1	2	3	4	5	6	7	8	9	10	11	12	13	14	15	16	17	18	19
856		TEREN ZONA ADIACENTA STRADA CERULUI SI BLOCULUI 5-7 DE LA NUMARUL 6 DE PE STRADA CERULUI	134mp	spatiu verde, alici, etc.			2		8/23/2001	15,410.09	H.C.G.M.B. 160/23.08.2001, numar cadastral 233129, 134mp, numar inventar ADP 2 - 12024					233129	46900	233129 14.10.2014	ADPS2
857		TEREN ZONA ADIACENTA STRADA CERULUI SI BLOCULUI 5-7 DE LA NUMARUL 6 DE PE STRADA CERULUI	67mp	spatiu verde, alici, etc.			2		8/23/2001	7,705.04	H.C.G.M.B. 160/23.08.2001, numar cadastral 233133, 67mp, numar inventar ADP 2 - 12025					233133	46901	233133 14.10.2014	ADPS2
858		TEREN ZONA ADIACENTA STRADA CERULUI SI BLOCULUI 5-7 DE LA NUMARUL 6 DE PE STRADA CERULUI	170mp	spatiu verde, alici, etc.			2		8/23/2001	19,550.11	H.C.G.M.B. 160/23.08.2001, numar cadastral 233137, 170mp, numar inventar ADP 2 - 12026					233137	46902	233137 14.10.2014	ADPS2
859		TEREN ZONA ADIACENTA STRADA CERULUI SI BLOCULUI 5-7 DE LA NUMARUL 6 DE PE STRADA CERULUI	274mp	spatiu verde, alici, etc.			2		8/23/2001	31,510.18	H.C.G.M.B. 160/23.08.2001, numar cadastral 233117, 274mp, numar inventar ADP 2 - 12027					233117	46903	233117 10.10.2014	ADPS2
860		TEREN ZONA ADIACENTA STRADA CERULUI SI BLOCULUI 5-7 DE LA NUMARUL 6 DE PE STRADA CERULUI	143mp	spatiu verde, alici, etc.			2		8/23/2001	16,445.09	H.C.G.M.B. 160/23.08.2001, numar cadastral 233122, 143mp, numar inventar ADP 2 - 12028					233122	46905	233122 16.10.2014	ADPS2
861		TEREN ZONA ADIACENTA STRADA CERULUI SI IMOBILULUI DE LA NUMARUL 14A DE PE STRADA CERULUI	18mp	spatiu verde, alici, etc.			2		8/23/2001	2,070.01	H.C.G.M.B. 160/23.08.2001, numar cadastral 233131, 18mp, numar inventar ADP 2 - 12029					233131	46906	233131 14.10.2014	ADPS2

VIZAT
 spre neschimbare,
SECRETAR,

INVENTARUL
bunurilor care apartin domeniului public al Municipiului Bucuresti la 31.10.2018

Nr. Crt.	Cod clasific	Denumirea bunului	Elemente de identificare descriptive					Anul dobândirii, după caz, al dării în folosință	Valoare inventar - ron -	Denumire act proprietate sau alte acte doveditoare	Situția juridică			Observații	Număr carte funciara	Încheiere de intabulare	Nr. cadastral	Unitatea	
			Elemente de identificare descriptive	Adresa							Vecini	Tip act	nr./data						emitent
				Tip arteră	Denumire artera	Nr. Poștal	Sect												
0	1	2	3	4	5	6	7	8	9	10	11	12	13	14	15	16	17	18	19
862		TEREN ZONA SITUATA LA INTERSECTIA DINTRE STRADA MANTULEASA, STRADA PICTOR STEFAN LUCHIAN, STRADA PLANTELOR, STRADA NEGUSTORII, STRADA PICTOR ALEXANDRU ROMANO	373mp	spatiu verde, alici, etc.			2		8/23/2001	42.895.24	H.C.G.M.B. 160/23.08.2001, numar cadastral 232726, 373mp, numar inventar ADP 2 - 12030					232726	28125	232726 21.07.2014	ADPS2
863		TEREN ZONA SITUATA IN PIATA GENERAL NICOLAE DABIJA (PARC POPA SOARE)	601mp	spatiu verde, alici, etc.			2		8/23/2001	69.115.39	H.C.G.M.B. 160/23.08.2001, numar cadastral 232673, 601mp, numar inventar ADP 2 - 12031					232673	28126	232673 11.07.2014	ADPS2
864		TEREN ZONA SITUATA IN PIATA SFANTUL STEFAN (PARC SFANTUL STEFAN)	804mp	spatiu verde, alici, etc.			2		8/23/2001	92.460.53	H.C.G.M.B. 160/23.08.2001, numar cadastral 233121, 804mp, numar inventar ADP 2 - 12032					233121	46896	233121 15.10.2014	ADPS2
865		TEREN ZONA SITUATA IN PIATA PACHE PROTOPOPESCU (PARC IZVORUL RECE)	2580mp	spatiu verde, alici, etc.			2		8/23/2001	296.701.69	H.C.G.M.B. 160/23.08.2001, numar cadastral 233123, 2580mp, numar inventar ADP 2 - 12033					233123	46897	233123 10.10.2014	ADPS2
866		TEREN ZONA CUPRINSA INTRE STRADA STEFAN MIHAILEANU, STRADA POPA SOARE, STRADA PLANTELOR SI STRADA CONSTANTIN KIRITESCU	170mp	spatiu verde, alici, etc.			2		8/23/2001	19.550.11	H.C.G.M.B. 160/23.08.2001, numar cadastral 232592, 170mp, numar inventar ADP 2 - 12034					232592	28127	232592 03.07.2014	ADPS2

VIZAT
spre neschimbare,
SECRETAR,

INVENTARUL
bunurilor care apartin domeniului public al Municipiului Bucuresti la 31.10.2018

Nr. Crt.	Cod clasife	Denumirea bunului	Elemente de identificare descriptive					Anul dobândirii, după caz, al dării în folosință	Valoare inventar - ron -	Denumire act proprietate sau alte acte doveditoare	Situția juridică			Observații	Număr carte funciari	Încheiere de intabulare	Nr. cadastral	Unitatea	
			Elemente de identificare descriptive	Adresa							Vecini	Tip act	nr./data						emitent
				Tip arteră	Denumire artera	Nr. Poștal	Sect												
0	1	2	3	4	5	6	7	8	9	10	11	12	13	14	15	16	17	18	19
867		TEREN ZONA CUPRINSA INTRE STRADA STEFAN MIHAILEANU, STRADA POPA SOARE, STRADA DOCTOR BURGHELE, STRADA ZEFIRULUI SI STRADA CONSTANTIN KIRITESCU	155mp	spatiu verde, alci, etc.					8/23/2001	17,825.10	H.C.G.M.B. 160/23.08.2001, numar cadastral 232565, 155mp, numar inventar ADP 2 - 12035					232565	28129	232565 30.06.2014	ADPS2
868		TEREN ZONA CUPRINSA INTRE STRADA POPA NAN, STRADA TEPEȘ VODA, INTRAREA PLATON SI LIMITA DE SECTOR	1389mp	spatiu verde, alci, etc.					8/23/2001	159,735.91	H.C.G.M.B. 160/23.08.2001, numar cadastral 232554, 1389mp, numar inventar ADP 2 - 12036					232554	28130	232554 30.06.2014	ADPS2
869		TEREN ZONA ADIACENTA INTRARII POPA NAN	4mp	spatiu verde, alci, etc.					8/23/2001	460.00	H.C.G.M.B. 160/23.08.2001, numar cadastral 232573, 4mp, numar inventar ADP 2 - 12037					232573	28132	232573 27.06.2014	ADPS2
870		TEREN ZONA AFLATA LA INTERSECTIA DINTRE STRADA MATEI VOIEVOD SI STRADA POPA NAN	336mp	spatiu verde, alci, etc.					8/23/2001	38,640.22	H.C.G.M.B. 160/23.08.2001, numar cadastral 232548, 336mp, numar inventar ADP 2 - 12038					232548	28133	232548 25.06.2014	ADPS2
871		TEREN ZONA AFLATA LA INTERSECTIA DINTRE STRADA MECET SI STRADA RONDA (PARC RONDA)	1105mp	spatiu verde, alci, etc.					8/23/2001	127,075.72	H.C.G.M.B. 160/23.08.2001, numar cadastral 232571, 1105mp, numar inventar ADP 2 - 12039					232571	28135	232571 27.06.2014	ADPS2
872		TEREN ZONA AFLATA LA INTERSECTIA DINTRE STRADA TEPEȘ VODA, STRADA COSTAFORU GHEORGHE, STRADA BUDILA, STRADA POPA NAN (PARC TEPEȘ VODA)	703mp	spatiu verde, alci, etc.					8/23/2001	80,845.46	H.C.G.M.B. 160/23.08.2001, numar cadastral 232553, 703mp, numar inventar ADP 2 - 12040					232553	28136	232553 01.07.2014	ADPS2

VIZAT
spre neschimbare,
SECRETAR,

INVENTARUL
bunurilor care apartin domeniului public al Municipiului Bucuresti la 31.10.2018

Nr. Crt.	Cod clasific	Denumirea bunului	Elemente de identificare descriptive					Anul dobândirii, după caz, al dării în folosință	Valoare inventar - ron -	Denumire act proprietate sau alte acte doveditoare	Situția juridică			Observații	Număr carte funciară	Încheiere de întabulare	Nr. cadastral	Unitatea	
			Elemente de identificare descriptive	Adresa							Vecini	Tip act	nr./data						emitent
				Tip arteră	Denumire artera	Nr. Poștal	Sect												
0	1	2	3	4	5	6	7	8	9	10	11	12	13	14	15	16	17	18	19
873		TEREN ZONA AFLATA LA INTERSECȚIA DINTRE STRADA TEPEȘ VODA, STRADA TELEAJEN, STRADA CIREȘULUI (PARC TELEAJEN)	850mp	spatiu verde, alci, etc.			2		8/23/2001	97.750.56	H.C.G.M.B. 160/23.08.2001, numar cadastral 232569, 850mp, numar inventar ADP 2 - 12041					232569	28137	232569 02.07.2014	ADPS2
874		TEREN ZONA CUPRINSA INTRE STRADA DELEA VECHE, CALEA CALARASILOR, INTRAREA PATRULEI	1618mp	spatiu verde, alci, etc.			2		8/23/2001	186.071.06	H.C.G.M.B. 160/23.08.2001, numar cadastral 232677, 1618mp, numar inventar ADP 2 - 12042					232677	28139	232677 11.07.2014	ADPS2
875		TEREN ZONA CUPRINSA INTRE STRADA DELEA VECHE, STRADA ORZARI, STRADA LOCOTENENT ALEXANDRU PAULESCU SI STRADA AGRICULTORI	1475mp	spatiu verde, alci, etc.			2		8/23/2001	169.625.96	H.C.G.M.B. 160/23.08.2001, numar cadastral 232675, 1475mp, numar inventar ADP 2 - 12043					232675	28140	232675 11.07.2014	ADPS2
876		TEREN ZONA CUPRINSA INTRE STRADA ORZARI, STRADA AGRICULTORI SI LIMITA DE SECTOR (ZONA ADIACENTA ALEII ALEXANDRU TZIGARA SAMURCAS)	14mp	spatiu verde, alci, etc.			2		8/23/2001	1.610.01	H.C.G.M.B. 160/23.08.2001, numar cadastral 232881, 14mp, numar inventar ADP 2 - 12044					232881	36577	232881 18.08.2014	ADPS2
877		TEREN ZONA CUPRINSA INTRE STRADA ORZARI, STRADA AGRICULTORI SI LIMITA DE SECTOR (ZONA ADIACENTA ALEII ALEXANDRU TZIGARA SAMURCAS)	18mp	spatiu verde, alci, etc.			2		8/23/2001	2.070.01	H.C.G.M.B. 160/23.08.2001, numar cadastral 232879, 18mp, numar inventar ADP 2 - 12045					232879	36578	232879 14.08.2014	ADPS2

VIZAT
spre neschimbare,
SECRETAR,

INVENTARUL
bunurilor care apartin domeniului public al Municipiului Bucuresti la 31.10.2018

Nr. Crt.	Cod clasife	Denumirea bunului	Elemente de identificare descriptive					Anul dobândirii, după caz, al dării în folosință	Valoare inventar - ron -	Denumire act proprietate sau alte acte doveditoare	Situția juridică			Observații	Număr carte funciară	Încheiere de intabulare	Nr. cadastral	Unitatea	
			Elemente de identificare descriptive	Adresa							Vecini	Tip act	nr./data						emitent
				Tip arteră	Denumire artera	Nr. Poștal	Sect												
0	1	2	3	4	5	6	7	8	9	10	11	12	13	14	15	16	17	18	19
878		TEREN ZONA CUPRINSA INTRE STRADA ORZARI, STRADA AGRICULTORI SI LIMITA DE SECTOR (ZONA ADIACENTA ALEII ALEXANDRU TZIGARA SAMURCAS)	35mp	spatiu verde, alici, etc.					8/23/2001	4.025.02	H.C.G.M.B. 160/23.08.2001, numar cadastral 232873, 35mp, numar inventar ADP 2 - 12046					232873	36579	232873 19.08.2014	ADPS2
879		TEREN BULEVARDUL CHISINAU SI ALEEA SOCOLUI	250mp	spatiu verde, alici, etc.					8/23/2001	27.552.24	H.C.G.M.B. 160/23.08.2001, numar cadastral 232195, 250mp, numar inventar ADP 2 - 12047					232195	14985	232195 10.04.2014	ADPS2
880		TEREN BULEVARDUL CHISINAU, ALEEA DIHAM, STRADA PESCARIUSULUI (TRONSON I) SI STRADA CERNAUTI	10696mp	spatiu verde, alici, etc.					8/23/2001	1.178.795.03	H.C.G.M.B. 160/23.08.2001, numar cadastral 232197, 10696mp, numar inventar ADP 2 - 12048					232197	14987	232197 10.04.2014	ADPS2
881		TEREN SOSEAU PANTELIMON, BULEVARDUL CHISINAU, ALEEA SOCOLUI SI STRADA HERTA	18399mp	spatiu verde, alici, etc.					8/23/2001	2.027.734.65	H.C.G.M.B. 160/23.08.2001, numar cadastral 232191, 18399mp, numar inventar ADP 2 - 12050					232191	14989	232191 09.04.2014	ADPS2
882		TEREN STRADA VASILE SERBANICA, STRADA CERNAUTI SI STRADA HERTA	6926mp	spatiu verde, alici, etc.					8/23/2001	763.307.25	H.C.G.M.B. 160/23.08.2001, numar cadastral 232206, 6926mp, numar inventar ADP 2 - 12053					232206	15329	232206 09.04.2014	ADPS2
883		TEREN SOSEAU IANCIULUI NUMARUL 10	17mp	spatiu verde, alici, etc.					8/23/2001	1.873.55	H.C.G.M.B. 160/23.08.2001, numar cadastral 232841, 17mp, numar inventar ADP 2 - 12054					232841	36112	232841 07.08.2014	ADPS2
884		TEREN ZONA ADIACENTA BLOCULUI NUMARUL POSTAL 4 DE PE SOSEAU IANCIULUI SI BLOCULUI 113B LA NUMARUL POSTAL DE PE SOSEAU IANCIULUI	25mp	spatiu verde, alici, etc.					8/23/2001	2.755.22	H.C.G.M.B. 160/23.08.2001, numar cadastral 232842, 25mp, numar inventar ADP 2 - 12055					232842	36122	232842 08.08.2014	ADPS2

VIZAT
spre neschimbare,
SECRETAR,

INVENTARUL
bunurilor care apartin domeniului public al Municipiului Bucuresti la 31.10.2018

Nr. Crt.	Cod clasific	Denumirea bunului	Elemente de identificare descriptive					Anul dobândirii, după caz, al dării în folosință	Valoare inventar - ron -	Denumire act proprietate sau alte acte doveditoare	Situația juridică			Observații	Număr carte funciară	Încheiere de întabulare	Nr. cadastral	Unitatea	
			Elemente de identificare descriptive	Adresa							Vecini	Tip act	nr./data						emitent
				Tip arteră	Denumire artera	Nr. Poștal	Sect												
0	1	2	3	4	5	6	7	8	9	10	11	12	13	14	15	16	17	18	19
885		TEREN BLOCUL DE LA NUMARUL POSTAL 10 DE PE SOSEAU A IANCLULUI	137mp	spatiu verde, alci, etc.			2		8/23/2001	15,098.63	H.C.G.M.B. 160/23.08.2001, numar cadastral 232843, 137mp, numar inventar ADP 2 - 12056					232843	36106	232843 07.08.2014	ADPS2
886		TEREN BLOCURILE DE LA NUMARUL POSTAL 6 SI 8 DE PE SOSEAU A IANCLULUI	101mp	spatiu verde, alci, etc.			2		8/23/2001	11,131.10	H.C.G.M.B. 160/23.08.2001, numar cadastral 232844, 101mp, numar inventar ADP 2 - 12057					232844	36101	232844 12.08.2014	ADPS2
887		TEREN ZONA ADIACENTA BLOCULUI DE LA NUMARUL POSTAL 8 DE PE SOSEAU A IANCLULUI	40mp	spatiu verde, alci, etc.			2		8/23/2001	4,408.36	H.C.G.M.B. 160/23.08.2001, numar cadastral 232846, 40mp, numar inventar ADP 2 - 12058					232846	36113	232846 12.08.2014	ADPS2
888		TEREN ZONA ADIACENTA BLOCULUI 113B (SOSEAU A IANCLULUI NUMARUL 6)	55mp	spatiu verde, alci, etc.			2		8/23/2001	6,061.49	H.C.G.M.B. 160/23.08.2001, numar cadastral 232847, 55mp, numar inventar ADP 2 - 12059					232847	36100	232847 07.08.2014	ADPS2
889		TEREN ZONA ADIACENTA BLOCULUI 113B DE LA NUMARUL POSTAL 6 DE PE SOSEAU A IANCLULUI	26mp	spatiu verde, alci, etc.			2		8/23/2001	2,865.43	H.C.G.M.B. 160/23.08.2001, numar cadastral 232862, 26mp, numar inventar ADP 2 - 12060					232862	36118	232862 11.08.2014	ADPS2
890		TEREN ZONA ADIACENTA BLOCULUI DE LA NUMARUL POSTAL 8 DE PE SOSEAU A IANCLULUI	31mp	spatiu verde, alci, etc.			2		8/23/2001	3,416.48	H.C.G.M.B. 160/23.08.2001, numar cadastral 232863, 31mp, numar inventar ADP 2 - 12061					232863	36115	232863 11.08.2014	ADPS2
891		TEREN ZONA ADIACENTA BLOCURILOR DE LA NUMARUL POSTALE 6 SI 8 DE PE SOSEAU A IANCLULUI	40mp	spatiu verde, alci, etc.			2		8/23/2001	4,408.36	H.C.G.M.B. 160/23.08.2001, numar cadastral 232869, 40mp, numar inventar ADP 2 - 12062					232869	36117	232869 12.08.2014	ADPS2
892		TEREN ZONA BLOCULUI DE LA NUMARUL POSTAL 6 DE PE SOSEAU A IANCLULUI	14mp	spatiu verde, alci, etc.			2		8/23/2001	1,542.93	H.C.G.M.B. 160/23.08.2001, numar cadastral 232848, 14mp, numar inventar ADP 2 - 12063					232848	36120	232848 12.08.2014	ADPS2

INVENTARUL
bunurilor care apartin domeniului public al Municipiului Bucuresti la 31.10.2018

Nr. Crt.	Cod clasific	Denumirea bunului	Elemente de identificare descriptive					Anul dobândirii, după caz, al dării în folosință	Valoare inventar - ron -	Denumire act proprietate sau acte doveditoare	Situția juridică			Observații	Număr carte funciară	Încheiere de intabulare	Nr. cadastral	Unitatea	
			Elemente de identificare descriptive	Adresa							Vecini	Tip act	nr./data						emitent
				Tip arteră	Denumire artera	Nr. Poștal	Sect												
0	1	2	3	4	5	6	7	8	9	10	11	12	13	14	15	16	17	18	19
893		TEREN ZONA CUPRINSA INTRE INTRAREA APOLD SI BLOCUL DE LA NUMARUL POSTAL 8 DE PE SOSEAU A IANCLULUI	134mp	spatiu verde, alici, etc.					8/23/2001	14,768.00	H.C.G.M.B. 160/23.08.2001, numar cadastral 232851, 134mp, numar inventar ADP 2 - 12064					232851	36103	232851 11.08.2014	ADPS2
894		TEREN ZONA IN APROPIEREA INTERSECȚIEI DINTRE INTRAREA APOLD SI STRADA MAGURA VULTURULUI	56mp	spatiu verde, alici, etc.					8/23/2001	6,171.70	H.C.G.M.B. 160/23.08.2001, numar cadastral 232906, 56mp, numar inventar ADP 2 - 12065					232906	36108	232906 20.08.2014	ADPS2
895		TEREN ZONA ADIACENTA INTRARII APOLD	56mp	spatiu verde, alici, etc.					8/23/2001	6,171.70	H.C.G.M.B. 160/23.08.2001, numar cadastral 232907, 56mp, numar inventar ADP 2 - 12066					232907	37732	232907 25.08.2014	ADPS2
896		TEREN ZONA ADIACENTA INTRARII APOLD	60mp	spatiu verde, alici, etc.					8/23/2001	6,612.54	H.C.G.M.B. 160/23.08.2001, numar cadastral 232913, 60mp, numar inventar ADP 2 - 12067					232913	37735	232913 22.08.2014	ADPS2
897		TEREN ZONA ADIACENTA INTRARII ALBINARI SI INTRARII APOLD	1mp	spatiu verde, alici, etc.					8/23/2001	110.21	H.C.G.M.B. 160/23.08.2001, numar cadastral 232911, 1mp, numar inventar ADP 2 - 12068					232911	69429	232911 04.01.2016	ADPS2
898		TEREN ZONA CUPRINSA INTRE SOSEAU A IANCLULUI, STRADA MAGURA VULTURULUI SI BLOCUL DE LA NUMARUL POSTAL 10 DE PE SOSEAU A IANCLULUI	323mp	spatiu verde, alici, etc.					8/23/2001	35,597.49	H.C.G.M.B. 160/23.08.2001, numar cadastral 232926, 323mp, numar inventar ADP 2 - 12069					232926	36111	232926 23.08.2014	ADPS2
899		TEREN BLOCURILE DE LA NUMARUL POSTAL 8 SI 10 DE PE SOSEAU A IANCLULUI	97mp	spatiu verde, alici, etc.					8/23/2001	10,690.27	H.C.G.M.B. 160/23.08.2001, numar cadastral 232854, 97mp, numar inventar ADP 2 - 12070					232854	36104	232854 08.08.2014	ADPS2

VIZAT
spre neschimbare,
SECRETAR,

INVENTARUL
bunurilor care apartin domeniului public al Municipiului Bucuresti la 31.10.2018

Nr. Crt.	Cod clasific	Denumirea bunului	Elemente de identificare descriptive					Anul dobândirii, după caz, al dării în folosință	Valoare inventar - ron -	Denumire act proprietate sau alte acte doveditoare	Situția juridică			Observații	Număr carte funciară	Încheiere de intabulare	Nr. cadastral	Unitatea	
			Elemente de identificare descriptive	Adresa							Vecini	Tip act	nr./data						emitent
				Tip arteră	Denumire artera	Nr. Poștal	Sect												
0	1	2	3	4	5	6	7	8	9	10	11	12	13	14	15	16	17	18	19
900		TEREN ZONA CUPRINSA INTRE INTRAREA APOLD, STRADA MAGURA VULTURULUI SI BLOCUL DE LA NUMARUL POSTAL 10 DE PE SOSEAUA IANCULUI	702mp	spatiu verde, alici, etc.					8/23/2001	77,366.69	H.C.G.M.B. 160/23.08.2001, numar cadastral 232856, 702mp, numar inventar ADP 2 - 12071					232856	36107	232856 12.08.2014	ADPS2
901		TEREN SOSEAUA IANCULUI, STRADA MAGURA VULTURULUI, STRADA VATRA LUMINOASA, STRADA LOCOTENENT BAICAN IONESCU	1109mp	spatiu verde, alici, etc.					8/23/2001	122.221.74	H.C.G.M.B. 160/23.08.2001, numar cadastral 232727, 1109mp, numar inventar ADP 2 - 12072					232727	28143	232727 22.07.2014	ADPS2
902		TEREN SOSEAUA IANCULUI, STRADA CORABEASCA, STRADA LOCOTENENT VICTOR MANU	354mp	spatiu verde, alici, etc.					8/23/2001	39,013.97	H.C.G.M.B. 160/23.08.2001, numar cadastral 232558, 354mp, numar inventar ADP 2 - 12073					232558	28144	232558 27.06.2014	ADPS2
903		TEREN STRADA ANTON IONESCU, STRADA CLOSANI, STRADA LOCOTENENT VIRGIL LAZAROVICI (PARC NICHITA STANESCU)	2147mp	spatiu verde, alici, etc.					8/23/2001	236.618.64	H.C.G.M.B. 160/23.08.2001, numar cadastral 232566, 2147mp, numar inventar ADP 2 - 12074					232566	28145	232566 25.06.2014	ADPS2
904		TEREN STRADA STRADA VICTOR MANU NUMARUL 71A	574mp	spatiu verde, alici, etc.					8/23/2001	63,259.94	H.C.G.M.B. 160/23.08.2001, numar cadastral 234400, 574mp, numar inventar ADP 2 - 12075					234400	53057	234400 19.10.2015	ADPS2
905		TEREN STRADA BOZIORU, STRADA TRAIAN GROZAVESCU, STRADA NICOLAE LEONARD (PARC BOZIORU)	1106mp	spatiu verde, alici, etc.					8/23/2001	121,891.11	H.C.G.M.B. 160/23.08.2001, numar cadastral 232556, 1106mp, numar inventar ADP 2 - 12076					232556	28146	232556 25.06.2014	ADPS2

VIZAT
spre neschimbare,
SECRETAR,

INVENTARUL
bunurilor care apartin domeniului public al Municipiului Bucuresti la 31.10.2018

Nr. Crt.	Cod clasific	Denumirea bunului	Elemente de identificare descriptive					Anul dobândirii, după caz, al dării în folosință	Valoare inventar - ron -	Denumire act proprietate sau alte acte doveditoare	Situția juridică			Observații	Număr carte funciארă	Încheiere de intabulare	Nr. cadastral	Unitatea	
			Elemente de identificare descriptive	Adresa							Vecini	Tip act	nr./data						emitent
				Tip arteră	Denumire artera	Nr. Poștal	Sect												
0	1	2	3	4	5	6	7	8	9	10	11	12	13	14	15	16	17	18	19
906		TEREN STRADA JAN ATANASIU. STRADA SARAFINESTI. STRADA VATRA LUMINOASA. SOSEAUA IANCLULUI	1619mp	spatiu verde. alci. etc.			2		8/23/2001	178.428.31	H.C.G.M.B. 160/23.08.2001, numar cadastral 232549, 1619mp, numar inventar ADP 2 - 12077					232549	28147	232549 30.06.2014	ADPS2
907		TEREN SOSEAUA IANCLULUI. STRADA SARAFINESTI. STRADA VATRA LUMINOASA. BULEVARDUL PIERRE DE COUBERTIN	6663mp	spatiu verde. alci. etc.			2		8/23/2001	734.322.30	H.C.G.M.B. 160/23.08.2001, numar cadastral 232728, 6663mp, numar inventar ADP 2 - 12078					232728	28148	232728 22.07.2014	ADPS2
908		TEREN BULEVARDUL BASARABIA. ALEEA CONSTANTIN TUDOR. STRADA BUCOVINA. LIMITA DE SECTOR	20746mp	spatiu verde. alci. etc.			2		8/23/2001	2.286.395.08	H.C.G.M.B. 160/23.08.2001, numar cadastral 232552, 20746mp, numar inventar ADP 2 - 12079					232552	28149	232552 27.06.2014	ADPS2
909		TEREN BULEVARDUL BASARABIA. PROPRIETATI PARTICULARE. ALEEA FRUNTAS CONSTANTIN TUDOR SI STRADA CAMPIA LIBERTATII	1639mp	spatiu verde. alci. etc.			2		8/23/2001	180.632.48	H.C.G.M.B. 160/23.08.2001, numar cadastral 232811, 1639mp, numar inventar ADP 2 - 12080					232811	35011	232811 05.08.2014	ADPS2
910		TEREN BULEVARDUL BASARABIA. STRADA CAMPIA LIBERTATII. ALEEA FRUNTAS CONSTANTIN TUDOR SI INTRAREA GHEORGHE TUDORACHE	1221mp	spatiu verde. alci. etc.			2		8/23/2001	134.565.14	H.C.G.M.B. 160/23.08.2001, numar cadastral 232801, 1221mp, numar inventar ADP 2 - 12081					232801	35012	232801 06.08.2014	ADPS2

VIZAT
spre neschimbare,
SECRETAR,

INVENTARUL
bunurilor care apartin domeniului public al Municipiului Bucuresti la 31.10.2018

Nr. Crt.	Cod clasific	Denumirea bunului	Elemente de identificare descriptive					Vecini	Anul dobândirii , după caz, al dării în folosință	Valoare inventar - ron -	Denumire act proprietate sau alte acte doveditoare	Situția juridică			Observații	Număr carte funciארă	Încheiere de intabulare	Nr. cadastral	Unitatea
			Elemente de identificare descriptive	Adresa			Tip act					nr./data	emitent						
				Tip arteră	Denumire artera	Nr. Poștal								Sect					
0	1	2	3	4	5	6	7	8	9	10	11	12	13	14	15	16	17	18	19
911		TEREN BULEVARDUL BASARABIA, INTRAREA PATINOARULUI, ALEEA FRUNTAS CONSTANTIN TUDOR, INTRARE SECTOR	1644mp	spatiu verde, alci, etc.					8/23/2001	181,183.53	H.C.G.M.B. 160/23.08.2001, numar cadastral 232789, 1644mp, numar inventar ADP 2 - 12083					232789	35040	232789 05.08.2014	ADPS2
912		TEREN BULEVARDUL BASARABIA, STRADA MURGENI, STRADA BUCOVINA, LIMITA DE SECTOR 2	2440mp	spatiu verde, alci, etc.					8/23/2001	268,909.86	H.C.G.M.B. 160/23.08.2001, numar cadastral 232870, 2440mp, numar inventar ADP 2 - 12084					232870	36098	232870 13.08.2014	ADPS2
913		TEREN BULEVARDUL BASARABIA SI COMPLEXUL SPORTIV NATIONAL	1824mp	spatiu verde, alci, etc.					8/23/2001	201.021.14	H.C.G.M.B. 160/23.08.2001, numar cadastral 234829, 1824mp, numar inventar ADP 2 - 12085					234829	10761	234829 02.03.2016	ADPS2
914		TEREN BULEVARDUL BASARABIA, STRADA BUCOVINA, BLOC E2, BLOC B3 SI BLOC A4 DE PE BULEVARDUL BASARABIA	697mp	spatiu verde, alci, etc.					8/23/2001	76,815.64	H.C.G.M.B. 160/23.08.2001, numar cadastral 234833, 697mp, numar inventar ADP 2 - 12086					234833	10763	234833 02.03.2016	ADPS2
915		TEREN BULEVARDUL BASARABIA, STRADA MURGENI SI LIMITA DE SECTOR (ADIACENTA BLOCURILOR B-3, A-4 SI D-5)	514mp	spatiu verde, alci, etc.					8/23/2001	56,647.41	H.C.G.M.B. 160/23.08.2001, numar cadastral 232861, 514mp, numar inventar ADP 2 - 12087					232861	36099	232861 08.04.2014	ADPS2
916		TEREN BULEVARDUL BASARABIA, STRADA MURGENI, STRADA SOLDAT PETRE TINA, LIMITA DE SECTOR	2626mp	spatiu verde, alci, etc.					8/23/2001	289,408.73	H.C.G.M.B. 160/23.08.2001, numar cadastral 232562, 2626mp, numar inventar ADP 2 - 12088					232562	28151	232562 25.06.2014	ADPS2

VIZAT
spre neschimbare,
SECRETAR,

INVENTARUL
bunurilor care apartin domeniului public al Municipiului Bucuresti la 31.10.2018

Nr. Crt.	Cod clasific	Denumirea bunului	Elemente de identificare descriptive					Anul dobândirii , după caz, al dării în folosință	Valoare inventar - ron -	Denumire act proprietate sau alte acte doveditoare	Situția juridică			Observații	Număr carte funciară	Încheiere de intabulare	Nr. cadastral	Unitatea	
			Elemente de identificare descriptive	Adresa							Vecini	Tip act	nr./data						emitent
				Tip arteră	Denumire artera	Nr. Poștal	Sect												
0	1	2	3	4	5	6	7	8	9	10	11	12	13	14	15	16	17	18	19
917		TEREN STRADA VATRA LUMINOASA SI STRADA VITEJIEI	87mp	spatiu verde, alici, etc.					8/23/2001	9,588.18	H.C.G.M.B. 160/23.08.2001, numar cadastral 232274, 87mp, numar inventar ADP 2 - 12089					232274	17485	232274 25.04.2014	ADPS2
918		TEREN STRADA VATRA LUMINOASA SI STRADA VITEJIEI	16mp	spatiu verde, alici, etc.					8/23/2001	1,763.34	H.C.G.M.B. 160/23.08.2001, numar cadastral 232268, 16mp, numar inventar ADP 2 - 12090					232268	17486	232268 25.04.2014	ADPS2
919		TEREN STRADA VATRA LUMINOASA SI STRADA VITEJIEI	16mp	spatiu verde, alici, etc.					8/23/2001	1,763.34	H.C.G.M.B. 160/23.08.2001, numar cadastral 232280, 16mp, numar inventar ADP 2 - 12091					232280	17488	232280 25.04.2014	ADPS2
920		TEREN STRADA VATRA LUMINOASA SI STRADA VITEJIEI	19mp	spatiu verde, alici, etc.					8/23/2001	2,093.97	H.C.G.M.B. 160/23.08.2001, numar cadastral 232266, 19mp, numar inventar ADP 2 - 12092					232266	17490	232266 25.04.2014	ADPS2
921		TEREN STRADA VATRA LUMINOASA SI STRADA VITEJIEI	4mp	spatiu verde, alici, etc.					8/23/2001	440.84	H.C.G.M.B. 160/23.08.2001, numar cadastral 232278, 4mp, numar inventar ADP 2 - 12093					232278	17491	232278 25.04.2014	ADPS2
922		TEREN STRADA VATRA LUMINOASA SI STRADA VITEJIEI	12mp	spatiu verde, alici, etc.					8/23/2001	1,322.51	H.C.G.M.B. 160/23.08.2001, numar cadastral 232264, 12mp, numar inventar ADP 2 - 12094					232264	17492	232264 25.04.2014	ADPS2
923		TEREN STRADA VATRA LUMINOASA, STRADA SUBLOCOTENENT POMPIIU MANOLIU SI STRADA VITEJIEI	5552mp	spatiu verde, alici, etc.					8/23/2001	611,880.14	H.C.G.M.B. 160/23.08.2001, numar cadastral 232302, 5552mp, numar inventar ADP 2 - 12095					232302	17494	232302 29.04.2014	ADPS2
924		TEREN STRADA VATRA LUMINOASA, STRADA SUBLOCOTENENT POMPIIU MANOLIU SI STRADA VITEJIEI	133mp	spatiu verde, alici, etc.					8/23/2001	14,657.79	H.C.G.M.B. 160/23.08.2001, numar cadastral 232263, 133mp, numar inventar ADP 2 - 12096					232263	17495	232263 25.04.2014	ADPS2
925		TEREN STRADA VATRA LUMINOASA, STRADA SUBLOCOTENENT POMPIIU MANOLIU SI STRADA VITEJIEI	96mp	spatiu verde, alici, etc.					8/23/2001	10,580.06	H.C.G.M.B. 160/23.08.2001, numar cadastral 232406, 96mp, numar inventar ADP 2 - 12097					232406	17496	232406 27.05.2014	ADPS2

VIZAT
spre neschimbare,
SECRETAR,

INVENTARUL
bunurilor care apartin domeniului public al Municipiului Bucuresti la 31.10.2018

Nr. Crt.	Cod clasific	Denumirea bunului	Elemente de identificare descriptive					Anul dobândirii, după caz, al dării în folosință	Valoare inventar - ron -	Denumire act proprietate sau alte acte doveditoare	Situția juridică			Observații	Număr carte funciară	Încheiere de intabulare	Nr. cadastral	Unitatea	
			Elemente de identificare descriptive	Adresa							Vecini	Tip act	nr./data						emitent
				Tip arteră	Denumire artera	Nr. Poștal	Sect												
0	1	2	3	4	5	6	7	8	9	10	11	12	13	14	15	16	17	18	19
926		TEREN STRADA VATRA LUMINOASA, STRADA SUBLOCOTENENT POMPIIU MANOLIU SI STRADA VITEJIEI	400mp	spatiu verde, alici, etc.			2		8/23/2001	44,083.58	H.C.G.M.B. 160/23.08.2001, numar cadastral 232275, 400mp, numar inventar ADP 2 - 12098					232275	17497	232275 25.04.2014	ADPS2
927		TEREN STRADA VATRA LUMINOASA, STRADA CIUREA SI STRADA SUBLOCOTENENT POMPIIU MANOLIU	159mp	spatiu verde, alici, etc.			2		8/23/2001	17,523.22	H.C.G.M.B. 160/23.08.2001, numar cadastral 232271, 159mp, numar inventar ADP 2 - 12099					232271	17498	232271 25.04.2014	ADPS2
928		TEREN STRADA VATRA LUMINOASA, STRADA CIUREA SI STRADA SUBLOCOTENENT POMPIIU MANOLIU	156mp	spatiu verde, alici, etc.			2		8/23/2001	17,192.60	H.C.G.M.B. 160/23.08.2001, numar cadastral 232269, 156mp, numar inventar ADP 2 - 12100					232269	17499	232269 22.04.2014	ADPS2
929		TEREN STRADA VATRA LUMINOASA, STRADA CIUREA SI STRADA SUBLOCOTENENT POMPIIU MANOLIU	400mp	spatiu verde, alici, etc.			2		8/23/2001	44,083.58	H.C.G.M.B. 160/23.08.2001, numar cadastral 232277, 400mp, numar inventar ADP 2 - 12101					232277	17501	232277 25.04.2014	ADPS2
930		TEREN STRADA VATRA LUMINOASA, STRADA CIUREA SI STRADA SUBLOCOTENENT POMPIIU MANOLIU	38mp	spatiu verde, alici, etc.			2		8/23/2001	4,187.94	H.C.G.M.B. 160/23.08.2001, numar cadastral 232270, 38mp, numar inventar ADP 2 - 12102					232270	17502	232270 25.04.2014	ADPS2
931		TEREN STRADA VATRA LUMINOASA, STRADA CIUREA SI STRADA SUBLOCOTENENT POMPIIU MANOLIU	733mp	spatiu verde, alici, etc.			2		8/23/2001	80,783.17	H.C.G.M.B. 160/23.08.2001, numar cadastral 232262, 733mp, numar inventar ADP 2 - 12103					232262	17503	232262 25.04.2014	ADPS2
932		TEREN STRADA VATRA LUMINOASA, ALEEA CIUREA SI STRADA CIUREA	82mp	spatiu verde, alici, etc.			2		8/23/2001	9,037.13	H.C.G.M.B. 160/23.08.2001, numar cadastral 232265, 82mp, numar inventar ADP 2 - 12105					232265	17504	232265 25.04.2014	ADPS2

VIZAT
spre neschimbare,
SECRETAR,

INVENTARUL
bunurilor care apartin domeniului public al Municipiului Bucuresti la 31.10.2018

Nr. Crt.	Cod clasific	Denumirea bunului	Elemente de identificare descriptive					Anul dobândirii, după caz, al dării în folosință	Valoare inventar - ron -	Denumire act proprietate sau alte acte doveditoare	Situția juridică			Observații	Număr carte funciארă	Încheiere de intabulare	Nr. cadastral	Unitatea	
			Elemente de identificare descriptive	Adresa							Vecini	Tip act	nr./data						emitent
				Tip arteră	Denumire artera	Nr. Postal	Sect												
0	1	2	3	4	5	6	7	8	9	10	11	12	13	14	15	16	17	18	19
933		TEREN STRADA VATRA LUMINOASA, STRADA TANASE CONSTANTIN, STRADA SIGHISOARA SI STRADA DUMITRU MARINESCU	7576mp	spatiu verde, alici, etc.					8/23/2001	834.943.08	H.C.G.M.B. 160/23.08.2001, numar cadastral 232287, 7576mp, numar inventar ADP 2 - 12106					232287	18432	232287 28.04.2014	ADPS2
934		TEREN STRADA VATRA LUMINOASA, STRADA AURA BUZESCU, STRADA PAUN PINCIO-IOAN, STRADA NECULUTA DUMITRU THEODOR	3384mp	spatiu verde, alici, etc.					8/23/2001	372.947.12	H.C.G.M.B. 160/23.08.2001, numar cadastral 232288, 3384mp, numar inventar ADP 2 - 12107					232288	18433	232288 05.05.2014	ADPS2
935		TEREN INTRAREA MIHAI BRAVU, STRADA MAIOR CORAVU ION, SOSEAU MIHAI BRAVU	143mp	spatiu verde, alici, etc.					8/23/2001	15.759.88	H.C.G.M.B. 160/23.08.2001, numar cadastral 232291, 143mp, numar inventar ADP 2 - 12108					232291	18434	232291 30.04.2014	ADPS2
936		TEREN INTRAREA MIHAI BRAVU, STRADA MAIOR CORAVU ION, SOSEAU MIHAI BRAVU	260mp	spatiu verde, alici, etc.					8/23/2001	28.654.33	H.C.G.M.B. 160/23.08.2001, numar cadastral 232289, 260mp, numar inventar ADP 2 - 12109					232289	18435	232289 06.05.2014	ADPS2
937		TEREN INTRAREA MIHAI BRAVU, STRADA MAIOR CORAVU ION, SOSEAU MIHAI BRAVU	332mp	spatiu verde, alici, etc.					8/23/2001	36.589.37	H.C.G.M.B. 160/23.08.2001, numar cadastral 232298, 332mp, numar inventar ADP 2 - 12110					232298	18436	232298 06.05.2014	ADPS2
938		TEREN STRADA VITEJIEI, STRADA POMPIIU MANOLIU, STRADA MAIOR CORAVU ION, INTRAREA MIHAI BRAVU	138mp	spatiu verde, alici, etc.					8/23/2001	15.208.84	H.C.G.M.B. 160/23.08.2001, numar cadastral 232296, 138mp, numar inventar ADP 2 - 12111					232296	18438	232296 05.05.2014	ADPS2

VIZAT
spre neschimbare,
SECRETAR,

INVENTARUL
bunurilor care apartin domeniului public al Municipiului Bucuresti la 31.10.2018

Nr. Crt.	Cod clasife	Denumirea bunului	Elemente de identificare descriptive					Anul dobândirii, după caz, al dării în folosință	Valoare inventar - ron -	Denumire act proprietate sau alte acte doveditoare	Situția juridica			Observații	Număr carte funciară	Încheiere de intabulare	Nr. cadastral	Unitatea	
			Elemente de identificare descriptive	Adresa							Vecini	Tip act	nr./data						emitent
				Tip arteră	Denumire artera	Nr. Poștal	Sect												
0	1	2	3	4	5	6	7	8	9	10	11	12	13	14	15	16	17	18	19
939		TEREN STRADA VITEJIEI, STRADA POMPIIU MANOLIU, STRADA MAIOR CORAVU ION, INTRAREA MIHAI BRAVU	6082mp	spatiu verde, aici, etc.			2		8/23/2001	670.290.89	H.C.G.M.B. 160/23.08.2001, numar cadastral 232294, 6082mp, numar inventar ADP 2 - 12112					232294	18439	232294 05.05.2014	ADPS2
940		TEREN STRADA VITEJIEI, STRADA SUBLOCOTENENT POMPIIU MANOLIU, STRADA MAIOR CORAVU ION, INTRAREA MIHAI BRAVU	75mp	spatiu verde, aici, etc.			2		8/23/2001	8.265.67	H.C.G.M.B. 160/23.08.2001, numar cadastral 232817, 75mp, numar inventar ADP 2 - 12113					232817	34954	232817 06.08.2014	ADPS2
941		TEREN STRADA CIUREA, STRADA LOCOTENENT VICTOR MANU, INTRAREA NICOLAE CERGA, STRADA POMPIIU MANOLIU	271mp	spatiu verde, aici, etc.			2		8/23/2001	29.866.63	H.C.G.M.B. 160/23.08.2001, numar cadastral 232793, 271mp, numar inventar ADP 2 - 12114					232793	34958	232793 05.08.2014	ADPS2
942		TEREN STRADA CIUREA, STRADA LOCOTENENT VICTOR MANU, INTRAREA NICOLAE CERGA, STRADA POMPIIU MANOLIU	161mp	spatiu verde, aici, etc.			2		8/23/2001	17.743.64	H.C.G.M.B. 160/23.08.2001, numar cadastral 232813, 161mp, numar inventar ADP 2 - 12115					232813	34965	232813 07.08.2014	ADPS2
943		TEREN STRADA CIUREA, STRADA LOCOTENENT VICTOR MANU, INTRAREA NICOLAE CERGA, STRADA POMPIIU MANOLIU	168mp	spatiu verde, aici, etc.			2		8/23/2001	18.515.11	H.C.G.M.B. 160/23.08.2001, numar cadastral 232783, 168mp, numar inventar ADP 2 - 12116					232783	34959	232783 04.08.2014	ADPS2

VIZAT
spre neschimbare,
SECRETAR,

INVENTARUL
bunurilor care apartin domeniului public al Municipiului Bucuresti la 31.10.2018

Nr. Crt.	Cod clasific	Denumirea bunului	Elemente de identificare descriptive					Anul dobândirii, după caz, al dării în folosință	Valoare inventar - ron -	Denumire act proprietate sau alte acte doveditoare	Situția juridică			Observații	Număr carte funciară	Încheiere de intabulare	Nr. cadastral	Unitatea	
			Elemente de identificare descriptive	Adresa							Vecini	Tip act	nr./data						emitent
				Tip arteră	Denumire artera	Nr. Poștal	Sect												
0	1	2	3	4	5	6	7	8	9	10	11	12	13	14	15	16	17	18	19
944		TEREN STRADA CIUREA, STRADA LOCOTENENT VICTOR MANU, INTRAREA NICOLAE CERGA, STRADA POMPILIU MANOLIU	260mp	spatiu verde, aiei, etc.			2		8/23/2001	28.654,33	H.C.G.M.B. 160/23.08.2001, numar cadastral 232794, 260mp, numar inventar ADP 2 - 12117					232794	34981	232794 05.08.2014	ADPS2
945		TEREN STRADA CIUREA, STRADA LOCOTENENT VICTOR MANU, INTRAREA NICOLAE CERGA, STRADA POMPILIU MANOLIU	170mp	spatiu verde, aiei, etc.			2		8/23/2001	18.735.52	H.C.G.M.B. 160/23.08.2001, numar cadastral 232805, 170mp, numar inventar ADP 2 - 12118					232805	34964	232805 06.08.2014	ADPS2
946		TEREN STRADA CIUREA, STRADA LOCOTENENT VICTOR MANU, INTRAREA NICOLAE CERGA, STRADA POMPILIU MANOLIU	162mp	spatiu verde, aiei, etc.			2		8/23/2001	17.853.85	H.C.G.M.B. 160/23.08.2001, numar cadastral 232781, 162mp, numar inventar ADP 2 - 12119					232781	34957	232781 06.08.2014	ADPS2
947		TEREN STRADA CIUREA, STRADA LOCOTENENT VICTOR MANU, INTRAREA NICOLAE CERGA, STRADA POMPILIU MANOLIU	171mp	spatiu verde, aiei, etc.			2		8/23/2001	18.845.73	H.C.G.M.B. 160/23.08.2001, numar cadastral 232807, 171mp, numar inventar ADP 2 - 12120					232807	34968	232807 05.08.2014	ADPS2
948		TEREN STRADA CIUREA, STRADA LOCOTENENT VICTOR MANU, INTRAREA NICOLAE CERGA, STRADA POMPILIU MANOLIU	5540mp	spatiu verde, aiei, etc.			2		8/23/2001	610,557.64	H.C.G.M.B. 160/23.08.2001, numar cadastral 232771, 5540mp, numar inventar ADP 2 - 12121					232771	34970	232771 05.08.2014	ADPS2

VIZAT
spre neschimbare,
SECRETAR,

INVENTARUL
bunurilor care apartin domeniului public al Municipiului Bucuresti la 31.10.2018

Nr. Crt.	Cod clasife	Denumirea bunului	Elemente de identificare descriptive					Anul dobândirii, după caz, al dării în folosință	Valoare inventar - ron -	Denumire act proprietate sau alte acte doveditoare	Situția juridică			Observații	Număr carte funciară	Încheiere de întabulare	Nr. cadastral	Unitatea	
			Elemente de identificare descriptive	Adresa							Vecini	Tip act	nr./data						emitent
				Tip arteră	Denumire artera	Nr. Poștal	Sect												
0	1	2	3	4	5	6	7	8	9	10	11	12	13	14	15	16	17	18	19
949		TEREN STRADA CIUREA, STRADA LOCOTENENT VICTOR MANU, INTRAREA NICOLAE CERGA, STRADA POMPILIU MANOLIU	140mp	spatiu verde, alici, etc.			2		8/23/2001	15.429.25	H.C.G.M.B. 160/23.08.2001, numar cadastral 232816, 140mp, numar inventar ADP 2 - 12122					232816	34971	232816 06.08.2014	ADPS2
950		TEREN STRADA CIUREA, STRADA LOCOTENENT VICTOR MANU, INTRAREA NICOLAE CERGA, STRADA POMPILIU MANOLIU	141mp	spatiu verde, alici, etc.			2		8/23/2001	15.539.46	H.C.G.M.B. 160/23.08.2001, numar cadastral 232780, 141mp, numar inventar ADP 2 - 12123					232780	35016	232780 06.08.2014	ADPS2
951		TEREN STRADA CIUREA, STRADA LOCOTENENT VICTOR MANU, INTRAREA NICOLAE CERGA, STRADA POMPILIU MANOLIU	143mp	spatiu verde, alici, etc.			2		8/23/2001	15.759.88	H.C.G.M.B. 160/23.08.2001, numar cadastral 232790, 143mp, numar inventar ADP 2 - 12124					232790	34975	232790 05.08.2014	ADPS2
952		TEREN STRADA CIUREA, STRADALOCOTENENT VICTOR MANU, INTRAREA NICOLAE CERGA, STRADA POMPILIU MANOLIU	143mp	spatiu verde, alici, etc.			2		8/23/2001	15.759.88	H.C.G.M.B. 160/23.08.2001, numar cadastral 232822, 143mp, numar inventar ADP 2 - 12125					232822	34973	232822 07.08.2014	ADPS2
953		TEREN STRADA CIUREA, STRADA LOCOTENENT VICTOR MANU, INTRAREA NICOLAE CERGA, STRADA POMPILIU MANOLIU	141mp	spatiu verde, alici, etc.			2		8/23/2001	15.539.46	H.C.G.M.B. 160/23.08.2001, numar cadastral 232828, 141mp, numar inventar ADP 2 - 12126					232828	34972	232828 06.08.2014	ADPS2

VIZAT
spre neschimbare,
SECRETAR,

INVENTARUL
bunurilor care apartin domeniului public al Municipiului Bucuresti la 31.10.2018

Nr. Crt.	Cod clasific	Denumirea bunului	Elemente de identificare descriptive					Anul dobândirii, după caz, al dării în folosință	Valoare inventar - ron -	Denumire act proprietate sau alte acte doveditoare	Situția juridică			Observații	Număr carte funciară	Încheiere de intabulare	Nr. cadastral	Unitatea	
			Elemente de identificare descriptive	Adresa							Vecini	Tip act	nr./data						emitent
				Tip arteră	Denumire artera	Nr. Poștal	Sect												
0	1	2	3	4	5	6	7	8	9	10	11	12	13	14	15	16	17	18	19
954		TEREN STRADA CIUREA, STRADA LOCOTENENT VICTOR MANU, INTRAREA NICOLAE CERGA, STRADA POMPILIU MANOLIU	209mp	spatiu verde, alici, etc.			2		8/23/2001	23.033.67	H.C.G.M.B. 160/23.08.2001, numar cadastral 232800, 209mp, numar inventar ADP 2 - 12127					232800	34977	232800 06.08.2014	ADPS2
955		TEREN INTRAREA NICOLAE CERGA, STRADA LOCOTENENT VICTOR MANU, STRADA MR. CORAVU ION, STRADA POMPILIU MANOLIU	165mp	spatiu verde, alici, etc.			2		8/23/2001	18.184.48	H.C.G.M.B. 160/23.08.2001, numar cadastral 232786, 165mp, numar inventar ADP 2 - 12128					232786	34961	232786 06.08.2014	ADPS2
956		TEREN INTRAREA NICOLAE CERGA, STRADA LOCOTENENT VICTOR MANU, STRADA MR. CORAVU ION, STRADA POMPILIU MANOLIU	34mp	spatiu verde, alici, etc.			2		8/23/2001	3.747.10	H.C.G.M.B. 160/23.08.2001, numar cadastral 232779, 34mp, numar inventar ADP 2 - 12129					232779	34980	232779 06.08.2014	ADPS2
957		TEREN INTRAREA NICOLAE CERGA, STRADA LOCOTENENT VICTOR MANU, STRADA MAIOR CORAVU ION, STRADA POMPILIU MANOLIU	163mp	spatiu verde, alici, etc.			2		8/23/2001	17.964.06	H.C.G.M.B. 160/23.08.2001, numar cadastral 232818, 163mp, numar inventar ADP 2 - 12130					232818	34978	232818 06.08.2014	ADPS2
958		TEREN INTRAREA NICOLAE CERGA, STRADA LOCOTENENT VICTOR MANU, STRADA MAIOR CORAVU ION, STRADA POMPILIU MANOLIU	149mp	spatiu verde, alici, etc.			2		8/23/2001	16.421.13	H.C.G.M.B. 160/23.08.2001, numar cadastral 232784, 149mp, numar inventar ADP 2 - 12131					232784	34982	232784 05.08.2014	ADPS2

VIZAT
spre neschimbare,
SECRETAR,

INVENTARUL
bunurilor care apartin domeniului public al Municipiului Bucuresti la 31.10.2018

Nr. Crt.	Cod clasific	Denumirea bunului	Elemente de identificare descriptive					Vecini	Anul dobândirii, după caz, al dării în folosință	Valoare inventar - ron -	Denumire act proprietate sau alte acte doveditoare	Situția juridică			Observații	Număr carte funciară	Încheiere de intabulare	Nr. cadastral	Unitatea
			Elemente de identificare descriptive	Adresa								Tip act	nr./data	emitent					
				Tip arteră	Denumire artera	Nr. Poștal	Sect												
0	1	2	3	4	5	6	7	8	9	10	11	12	13	14	15	16	17	18	19
959		TEREN INTRAREA NICOLAE CERGA, STRADA LOCOTENENT VICTOR MANU, STRADA MAIOR CORAVU ION, STRADA POMPILIU MANOLIU	216mp	spatiu verde, alici, etc.			2		8/23/2001	23.805.14	H.C.G.M.B. 160/23.08.2001, numar cadastral 232787, 216mp, numar inventar ADP 2 - 12132					232787	34983	232787 06.08.2014	ADPS2
960		TEREN INTRAREA NICOLAE CERGA, STRADA LOCOTENENT VICTOR MANU, STRADA MAIOR CORAVU ION, STRADA POMPILIU MANOLIU	42mp	spatiu verde, alici, etc.			2		8/23/2001	4.628.78	H.C.G.M.B. 160/23.08.2001, numar cadastral 232804, 42mp, numar inventar ADP 2 - 12133					232804	34984	232804 06.08.2014	ADPS2
961		TEREN INTRAREA NICOLAE CERGA, STRADA LOCOTENENT VICTOR MANU, STRADA MAIOR CORAVU ION, STRADA POMPILIU MANOLIU	43mp	spatiu verde, alici, etc.			2		8/23/2001	4.738.99	H.C.G.M.B. 160/23.08.2001, numar cadastral 232810, 43mp, numar inventar ADP 2 - 12134					232810	34988	232810 07.08.2014	ADPS2
962		TEREN INTRAREA NICOLAE CERGA, STRADA LOCOTENENT VICTOR MANU, STRADA MAIOR CORAVU ION, STRADA POMPILIU MANOLIU	72mp	spatiu verde, alici, etc.			2		8/23/2001	7.935.05	H.C.G.M.B. 160/23.08.2001, numar cadastral 232802, 72mp, numar inventar ADP 2 - 12135					232802	34989	232802 05.08.2014	ADPS2
963		TEREN INTRAREA NICOLAE CERGA, STRADA LOCOTENENT VICTOR MANU, STRADA MAIOR CORAVU ION, STRADA POMPILIU MANOLIU	194mp	spatiu verde, alici, etc.			2		8/23/2001	21.380.54	H.C.G.M.B. 160/23.08.2001, numar cadastral 232772, 194mp, numar inventar ADP 2 - 12136					232772	34990	232772 05.08.2014	ADPS2

VIZAT
spre neschimbare,
SECRETAR,

INVENTARUL
bunurilor care apartin domeniului public al Municipiului Bucuresti la 31.10.2018

Nr. Crt.	Cod clasific	Denumirea bunului	Elemente de identificare descriptive					Anul dobândirii, după caz, al dării în folosință	Valoare inventar - ron -	Denumire act proprietate sau alte acte doveditoare	Situția juridică			Observații	Număr carte funciară	Încheiere de intabulare	Nr. cadastral	Unitatea	
			Elemente de identificare descriptive	Adresa							Vecini	Tip act	nr./data						emitent
				Tip arteră	Denumire artera	Nr. Poștal	Sect												
0	1	2	3	4	5	6	7	8	9	10	11	12	13	14	15	16	17	18	19
964		TEREN INTRAREA NICOLAE CERGA, STRADA LOCOTENENT VICTOR MANU, STRADA MAIOR CORAVU ION, STRADA MOTORULUI	37mp	spatiu verde, alci, etc.			2		8/23/2001	4,077.73	H.C.G.M.B. 160/23.08.2001, numar cadastral 232815, 37mp, numar inventar ADP 2 - 12137					232815	34991	232815 06.08.2014	ADPS2
965		TEREN INTRAREA NICOLAE CERGA, STRADA LOCOTENENT VICTOR MANU, STRADA MAIOR CORAVU ION, STRADA MOTORULUI	60mp	spatiu verde, alci, etc.			2		8/23/2001	6,612.54	H.C.G.M.B. 160/23.08.2001, numar cadastral 232827, 60mp, numar inventar ADP 2 - 12138					232827	34992	232827 06.08.2014	ADPS2
966		TEREN INTRAREA NICOLAE CERGA, STRADA LOCOTENENT VICTOR MANU, STRADA MAIOR CORAVU ION, STRADA MOTORULUI	61mp	spatiu verde, alci, etc.			2		8/23/2001	6,722.75	H.C.G.M.B. 160/23.08.2001, numar cadastral 232821, 61mp, numar inventar ADP 2 - 12139					232821	34993	232821 06.08.2014	ADPS2
967		TEREN STRADA SIGHISOARA, STRADA DUMITRU MARINESCU, STRADA MAIOR CORAVU ION, STRADA LOCOTENENT VICTOR MANU	45mp	spatiu verde, alci, etc.			2		8/23/2001	4,959.40	H.C.G.M.B. 160/23.08.2001, numar cadastral 232808, 45mp, numar inventar ADP 2 - 12140					232808	34995	232808 05.08.2014	ADPS2
968		TEREN STRADA SIGHISOARA, STRADA DUMITRU MARINESCU, STRADA MAIOR CORAVU ION, STRADA LOCOTENENT VICTOR MANU	67mp	spatiu verde, alci, etc.			2		8/23/2001	7,384.00	H.C.G.M.B. 160/23.08.2001, numar cadastral 232819, 67mp, numar inventar ADP 2 - 12141					232819	34997	232819 06.08.2014	ADPS2

VIZAT
spre neschimbare,
SECRETAR,

INVENTARUL
bunurilor care apartin domeniului public al Municipiului Bucuresti la 31.10.2018

Nr. Crt.	Cod clasific	Denumirea bunului	Elemente de identificare descriptive					Anul dobândirii, după caz, al dării în folosință	Valoare inventar - ron -	Denumire act proprietate sau alte acte doveditoare	Situția juridică			Observații	Număr carte funciară	Încheiere de intabulare	Nr. cadastral	Unitatea	
			Elemente de identificare descriptive	Adresa							Vecini	Tip act	nr./data						emitent
				Tip arteră	Denumire artera	Nr. Poștal	Sect												
0	1	2	3	4	5	6	7	8	9	10	11	12	13	14	15	16	17	18	19
969		TEREN STRADA SIGHISOARA, STRADA DUMITRU MARINESCU, STRADA MAIOR CORAVU ION, STRADA LOCOTENENT VICTOR MANU	67mp	spatiu verde, aici, etc.			2		8/23/2001	7,384.00	H.C.G.M.B. 160/23.08.2001, numar cadastral 232799, 67mp, numar inventar ADP 2 - 12142					232799	34996	232799 06.08.2014	ADPS2
970		TEREN STRADA SPARTACUS, STRADA AURA BUZESCU, STRADA MAIOR CORAVU ION, STRADA NECULUTA DUMITRU THEODOR	53mp	spatiu verde, aici, etc.			2		8/23/2001	5,841.07	H.C.G.M.B. 160/23.08.2001, numar cadastral 232782, 53mp, numar inventar ADP 2 - 12143					232782	34999	232782 06.08.2014	ADPS2
971		TEREN STRADA SPARTACUS, STRADA AURA BUZESCU, STRADA MAIOR CORAVU ION, STRADA NECULUTA DUMITRU THEODOR	44mp	spatiu verde, aici, etc.			2		8/23/2001	4,849.19	H.C.G.M.B. 160/23.08.2001, numar cadastral 232795, 44mp, numar inventar ADP 2 - 12144					232795	35000	232795 05.08.2014	ADPS2
972		TEREN STRADA SPARTACUS, STRADA AURA BUZESCU, STRADA MAIOR CORAVU ION, STRADA NECULUTA DUMITRU THEODOR	42mp	spatiu verde, aici, etc.			2		8/23/2001	4,628.78	H.C.G.M.B. 160/23.08.2001, numar cadastral 232785, 42mp, numar inventar ADP 2 - 12145					232785	35001	232785 05.08.2014	ADPS2
973		TEREN STRADA MAIOR CORAVU ION, PARCUL NATIONAL, STRADA ARHITECT GHEORGHE STERIAN	2123mp	spatiu verde, aici, etc.			2		8/23/2001	233,973.62	H.C.G.M.B. 160/23.08.2001, numar cadastral 232788, 2123mp, numar inventar ADP 2 - 12146					232788	35002	232788 06.08.2014	ADPS2

VIZAT
spre neschimbare,
SECRETAR,

INVENTARUL
bunurilor care apartin domeniului public al Municipiului Bucuresti la 31.10.2018

Nr. Crt.	Cod clasific	Denumirea bunului	Elemente de identificare descriptive					Anul dobândirii, după caz, al dării în folosință	Valoare inventar - ron -	Denumire act proprietate sau alte acte doveditoare	Situția juridică			Observații	Număr carte funciară	Încheiere de intabulare	Nr. cadastral	Unitatea	
			Elemente de identificare descriptive	Adresa							Vecini	Tip act	nr./data						emitent
				Tip arteră	Denumire artera	Nr. Poștal	Sect												
0	1	2	3	4	5	6	7	8	9	10	11	12	13	14	15	16	17	18	19
974		TEREN ALEEA FRUNTAS CONSTANTIN TUDOR SI BLOCUL DIN STRADA FRUNTAS CONSTANTIN TUDOR NUMARULS	105mp	spatiu verde, aiei, etc.			2		8/23/2001	12.075.07	H.C.G.M.B. 160/23.08.2001, numar cadastral 232803, 105mp, numar inventar ADP 2 - 12147					232803	35003	232803 06.08.2014	ADPS2
975		TEREN ALEEA FRUNTAS CONSTANTIN TUDOR SI BLOCUL DIN STRADA FRUNTAS CONSTANTIN TUDOR NUMARULS	150mp	spatiu verde, aiei, etc.			2		8/23/2001	17.250.10	H.C.G.M.B. 160/23.08.2001, numar cadastral 232814, 150mp, numar inventar ADP 2 - 12148					232814	35004	232814 07.08.2014	ADPS2
976		TEREN ALEEA FRUNTAS CONSTANTIN TUDOR SI BLOCUL DIN STRADA FRUNTAS CONSTANTIN TUDOR NUMARULS	160mp	spatiu verde, aiei, etc.			2		8/23/2001	18.400.10	H.C.G.M.B. 160/23.08.2001, numar cadastral 232774, 160mp, numar inventar ADP 2 - 12149					232774	35006	232774 05.08.2014	ADPS2
977		TEREN ALEEA FRUNTAS CONSTANTIN TUDOR SI BLOCUL DIN STRADA FRUNTAS CONSTANTIN TUDOR NUMARULS	160mp	spatiu verde, aiei, etc.			2		8/23/2001	18.400.10	H.C.G.M.B. 160/23.08.2001, numar cadastral 232806, 160mp, numar inventar ADP 2 - 12150					232806	35005	232806 05.08.2014	ADPS2
978		TEREN ALEEA FRUNTAS CONSTANTIN TUDOR SI BLOCUL DIN STRADA FRUNTAS CONSTANTIN TUDOR NUMARULS	157mp	spatiu verde, aiei, etc.			2		8/23/2001	18.055.10	H.C.G.M.B. 160/23.08.2001, numar cadastral 232812, 157mp, numar inventar ADP 2 - 12151					232812	35007	232812 06.08.2014	ADPS2

VIZAT
spre neschimbare,
SECRETAR,

INVENTARUL
bunurilor care apartin domeniului public al Municipiului Bucuresti la 31.10.2018

Nr. Crt.	Cod clasific	Denumirea bunului	Elemente de identificare descriptive					Anul dobândirii, după caz, al dării în folosință	Valoare inventar - ron -	Denumire act proprietate sau alte acte doveditoare	Situția juridică			Observații	Număr carte funciară	Încheiere de intabulare	Nr. cadastral	Unitatea	
			Elemente de identificare descriptive	Adresa							Vecini	Tip act	nr./data						emitent
				Tip arteră	Denumire artera	Nr. Poștal	Sect												
0	1	2	3	4	5	6	7	8	9	10	11	12	13	14	15	16	17	18	19
979		TEREN STRADA SPARTACUS, STRADA AURA BUZESCU, STRADA MAIOR CORAVU ION, STRADA NECULUTA DUMITRU THEODOR	469mp	spatiu verde, alei, etc.			2		8/23/2001	51,688.00	H.C.G.M.B. 160/23.08.2001, numar cadastral 232826, 469mp, numar inventar ADP 2 - 12152					232826	35008	232826 06.08.2014	ADPS2
980		TEREN STRADA SPARTACUS, STRADA AURA BUZESCU, STRADA MAIOR CORAVU ION, STRADA NECULUTA DUMITRU THEODOR	45mp	spatiu verde, alei, etc.			2		8/23/2001	4,959.40	H.C.G.M.B. 160/23.08.2001, numar cadastral 232823, 45mp, numar inventar ADP 2 - 12153					232823	35009	232823 07.08.2014	ADPS2
981		TEREN ZONA ADIACENTA BLOC D 11 (SOSEAU MIHAI BRAVU NUMARUL 123-125)	1712mp	spatiu verde, alei, etc.			2		8/23/2001	188,677.74	H.C.G.M.B. 160/23.08.2001, numar cadastral 232979, 1712mp, numar inventar ADP 2 - 12155					232979	41120	232979 13.09.2014	ADPS2
982		TEREN ZONA ADIACENTA BLOCULUI E - 1 (SOSEAU MIHAI BRAVU NUMARUL 101-119 SI BLOCURILOR 113 SI 133A) (SOSEAU IANÇULUI NUMARUL 2 SI 4)	2892mp	spatiu verde, alei, etc.			2		8/23/2001	318,724.31	H.C.G.M.B. 160/23.08.2001, numar cadastral 232987, 2892mp, numar inventar ADP 2 - 12156					232987	41123	232987 12.09.2014	ADPS2
983		TEREN ZONA AFLATA LA INTERSECTIA STRAZII VATRA LUMINOASA CU SOSEAU MIHAI BRAVU (ADIACENTA BLOCURILOR D7 SI D10)	2662mp	spatiu verde, alei, etc.			2		8/23/2001	293,376.25	H.C.G.M.B. 160/23.08.2001, numar cadastral 233051, 2662mp, numar inventar ADP 2 - 12157					233051	41117	233051 29.09.2014	ADPS2

VIZAT
spre neschimbare,
SECRETAR,

INVENTARUL
bunurilor care apartin domeniului public al Municipiului Bucuresti la 31.10.2018

Nr. Crt.	Cod clasific	Denumirea bunului	Elemente de identificare descriptive					Anul dobândirii, după caz, al dării în folosință	Valoare inventar - ron -	Denumire act proprietate sau alte acte doveditoare	Situția juridică			Observații	Număr carte funciară	Încheiere de intabulare	Nr. cadastral	Unitatea	
			Elemente de identificare descriptive	Adresa							Vecini	Tip act	nr./data						emitent
				Tip arteră	Denumire artera	Nr. Poștal	Sect												
0	1	2	3	4	5	6	7	8	9	10	11	12	13	14	15	16	17	18	19
984		TEREN ZONA CUPRINSA INTRE BULEVARDUL BASARABIA, STRADA SOLDAT PETRE TINA SI STRADA SOLDAT NICULAE SEBE	1754mp	spatiu verde, alci, etc.			2		8/23/2001	193.306.52	H.C.G.M.B. 160/23.08.2001, numar cadastral 233200, 1754mp, numar inventar ADP 2 - 12158					233200	45055	233200 30.10.2014	ADPS2
985		TEREN ZONA ADIACENTA STRADA CERCLUI SI BLOCULUI 5-7 DE LA NUMARUL 6 DE PE STRADA CERCLUI	73mp	spatiu verde, alci, etc.			2		8/23/2001	8.395.05	H.C.G.M.B. 160/23.08.2001, numar cadastral 233119, 73mp, numar inventar ADP 2 - 12159					233119	46898	233119 17.10.2014	ADPS2
986		TEREN ZONA CUPRINSA INTRE STRADA CERCLUI SI PROPRIETATI PRIVATE DE PE STRADA POPA PETRE	570mp	spatiu verde, alci, etc.			2		8/23/2001	65.550.37	H.C.G.M.B. 160/23.08.2001, numar cadastral 233192, 570mp, numar inventar ADP 2 - 12160					233192	50244	233192 29.10.2014	ADPS2
987		TEREN ZONA CADASTRALA 55 CUPRINSA INTRE BULEVARDUL DIMITRIE POMPEI, SOSEAU PETRICANI, SOSEAU FABRICA DE GLUCOZA SI PROPRIETATI PARTICULARE, SECTOR 2, BUCURESTI	4533mp	spatiu verde, alci, etc.			2		8/23/2001	499.577.21	H.C.G.M.B. 160/23.08.2001, numar cadastral 233530, 4533mp, numar inventar ADP 2 - 12161					233530	60795	233530 26.01.2015	ADPS2
988		TEREN ZONA CADASTRALA 63 CUPRINSA INTRE SOSEAU PETRICANI SI PROPRIETATI PARTICULARE, SECTOR 2, BUCURESTI	2930mp	spatiu verde, alci, etc.			2		8/23/2001	322.912.25	H.C.G.M.B. 160/23.08.2001, numar cadastral 233607, 2930mp, numar inventar ADP 2 - 12162					233607	6285	233607 12.02.2015	ADPS2

VIZAT
spre neschimbare,
SECRETAR,

INVENTARUL
bunurilor care apartin domeniului public al Municipiului Bucuresti la 31.10.2018

Nr. Crt.	Cod clasific	Denumirea bunului	Elemente de identificare descriptive					Anul dobândirii, după caz, al dării în folosință	Valoare inventar - ron -	Denumire act proprietate sau alte acte doveditoare	Situția juridică			Observații	Număr carte funciară	Încheiere de intabulare	Nr. cadastral	Unitatea	
			Elemente de identificare descriptive	Adresa							Vecini	Tip act	nr./data						emitent
				Tip arteră	Denumire artera	Nr. Poștal	Sect												
0	1	2	3	4	5	6	7	8	9	10	11	12	13	14	15	16	17	18	19
989		TEREN ZONA CADASTRALA 2 CUPRINSA INTRE SOSEAUA PETRICANI, BULEVARDUL DIMITRIE POMPEI, STRADA GEORGE CONSTANTINESCU SI PROPRIETATI PARTICULARE, SECTOR 2, BUCURESTI	11760mp	spatiu verde, aici, etc.					8/23/2001	1.296.057,37	H.C.G.M.B. 160/23.08.2001, numar cadastral 232367, 11760mp, numar inventar ADP 2 - 12163					232367	15871	232367 12.06.2014	ADPS2
990		TEREN ZONA CADASTRALA 3 CUPRINSA INTRE BULEVARDUL DIMITRIE POMPEI, PARCUL B-DUL DIMITRIE POMPEI SI PROPRIETATI PARTICULARE, SECTOR 2, BUCURESTI	3755mp	spatiu verde, aici, etc.					8/23/2001	413.834,64	H.C.G.M.B. 160/23.08.2001, numar cadastral 233089, 3755mp, numar inventar ADP 2 - 12164					233089	42386	233089 08.10.2014	ADPS2
991		TEREN ZONA CADASTRALA 6 CUPRINSA INTRE STRADA CEAIKOVSKI, STRADA FREDERIC CHOPIN, STRADA GEORGES BIZET, STRADA WOLFGANG AMADEUS MOZART, SECTOR 2, BUCURESTI	292mp	spatiu verde, aici, etc.					8/23/2001	33.580,00	H.C.G.M.B. 160/23.08.2001, numar cadastral 233011, 292mp, numar inventar ADP 2 - 12165					233011	42387	233011 19.09.2014	ADPS2

VIZAT
spre neschimbare,
SECRETAR,

INVENTARUL
bunurilor care apartin domeniului public al Municipiului Bucuresti la 31.10.2018

Nr. Crt.	Cod clasific	Denumirea bunului	Elemente de identificare descriptive					Vecini	Anul dobândirii, după caz, al dării în folosință	Valoare inventar - ron -	Denumire act proprietate sau alte acte doveditoare	Situția juridică			Observații	Număr carte funciară	Încheiere de intabulare	Nr. cadastral	Unitatea
			Elemente de identificare descriptive	Adresa								Tip act	nr./data	emitent					
				Tip arteră	Denumire artera	Nr. Poștal	Sect												
0	1	2	3	4	5	6	7	8	9	10	11	12	13	14	15	16	17	18	19
992		TEREN ZONA CADASTRALA 21 CUPRINSA INTRE BULEVARDUL LACUL TEI, STRADA OPANEZ, STRADA RAMURI TEI, STRADA LUIGI GALVANI, SECTOR 2, BUCURESTI	13175mp	spatiu verde, alici, etc.			2		8/23/2001	1.452.003,04	H.C.G.M.B. 160/23.08.2001, numar cadastral 233182, 13175mp, numar inventar ADP 2 - 12166					233182	49974	233182 29.10.2014	ADPS2
993		TEREN ZONA CADASTRALA 37 CUPRINSA INTRE CALEA FLOREASCA, STRADA GLINKA MIHAIL, STRADA GIACOMO PUCCINI, PROPIETATI PRIVATE, SECTOR 2, BUCURESTI	437mp	spatiu verde, alici, etc.			2		8/23/2001	50.255,29	H.C.G.M.B. 160/23.08.2001, numar cadastral 233135, 437mp, numar inventar ADP 2 - 12167					233135	42382	233135 14.10.2014	ADPS2
994		TEREN ZONA CADASTRALA 51 CUPRINSA INTRE CALEA FLOREASCA, STRADA GHEORGHE TITEICA, LACUL COLENTINA, PROPIETATI PRIVATE, SECTOR 2, BUCURESTI	5202mp	spatiu verde, alici, etc.			2		8/23/2001	598.233,40	H.C.G.M.B. 160/23.08.2001, numar cadastral 233087, 5202mp, numar inventar ADP 2 - 12168					233087	44236	233087 08.10.2014	ADPS2
995		TEREN ZONA CADASTRALA 35 CUPRINSA INTRE STRADA GLINKA MIHAIL, BULEVARDUL BARBU VACARESCU, STRADA GIOACCHINO ROSSINI, STRADA WOLFGANG AMADEUS MOZART, SECTOR 2, BUCURESTI	6239mp	spatiu verde, alici, etc.			2		8/23/2001	717.489,08	H.C.G.M.B. 160/23.08.2001, numar cadastral 232930, 6239mp, numar inventar ADP 2 - 12169					232930	35740	232930 23.08.2014	ADPS2

VIZAT
spre neschimbare,
SECRETAR,

INVENTARUL
bunurilor care apartin domeniului public al Municipiului Bucuresti la 31.10.2018

Nr. Crt.	Cod clasific	Denumirea bunului	Elemente de identificare descriptive					Anul dobândirii, după caz, al dării în folosință	Valoare inventar - ron -	Denumire act proprietate sau alte acte doveditoare	Situția juridică			Observații	Număr carte funciară	Încheiere de intabulare	Nr. cadastral	Unitatea	
			Elemente de identificare descriptive	Adresa							Vecini	Tip act	nr./data						emitent
				Tip arteră	Denumire artera	Nr. Postal	Sect												
0	1	2	3	4	5	6	7	8	9	10	11	12	13	14	15	16	17	18	19
996		TEREN ZONA CADASTRALA 53 CUPRINSA INTRE BULEVARDUL DIMITRIE POMPEI, PARCUL BULEVARDUL DIMITRIE POMPEI SI PROPRIETATI PARTICULARE, SECTOR 2, BUCURESTI	133mp	spatiu verde, aici, etc.			2		8/23/2001	14,657.79	H.C.G.M.B. 160/23.08.2001, numar cadastral 233138, 133mp, numar inventar ADP 2 - 12170					233138	42389	233138 14.10.2014	ADPS2
997		TEREN ZONA CADASTRALA 35 CUPRINSA INTRE STRADA ION BERINDEI, STRADA TEIUL DOAMNEI, SECTOR 2, BUCURESTI	128mp	spatiu verde, aici, etc.			2		8/23/2001	14,106.75	H.C.G.M.B. 160/23.08.2001, numar cadastral 233202, 128mp, numar inventar ADP 2 - 12171					233202	50457	233202 31.10.2014	ADPS2
998		TEREN ZONA CADASTRALA 36 CUPRINSA INTRE ALEEA ARHITECT PETRE ANTONESCU, SECTOR 2, BUCURESTI	2277mp	spatiu verde, aici, etc.			2		8/23/2001	250,945.80	H.C.G.M.B. 160/23.08.2001, numar cadastral 233194, 2277mp, numar inventar ADP 2 - 12172					233194	50458	233194 29.10.2014	ADPS2
999		TEREN ZONA CADASTRALA 37 CUPRINSA INTRE ALEEA ARHITECT PETRE ANTONESCU, SECTOR 2, BUCURESTI	302mp	spatiu verde, aici, etc.			2		8/23/2001	33,283.11	H.C.G.M.B. 160/23.08.2001, numar cadastral 233205, 302mp, numar inventar ADP 2 - 12173					233205	50459	233205 31.10.2014	ADPS2
1000		TEREN ZONA CADASTRALA 39 CUPRINSA INTRE BULEVARDUL LACUL TEI, SECTOR 2, BUCURESTI	1174mp	spatiu verde, aici, etc.			2		8/23/2001	129,385.32	H.C.G.M.B. 160/23.08.2001, numar cadastral 233220, 1174mp, numar inventar ADP 2 - 12174					233220	51327	233220 04.11.2014	ADPS2

VIZAT
spre neschimbare,
SECRETAR,

INVENTARUL
bunurilor care apartin domeniului public al Municipiului Bucuresti la 31.10.2018

Nr. Crt.	Cod clasific	Denumirea bunului	Elemente de identificare descriptive					Anul dobândirii, după caz, al dării în folosință	Valoare inventar - ron -	Denumire act proprietate sau alte acte doveditoare	Situția juridică			Observații	Număr carte funciară	Încheiere de intabulare	Nr. cadastral	Unitatea	
			Elemente de identificare descriptive	Adresa							Vecini	Tip act	nr./data						emitent
				Tip arteră	Denumire artera	Nr. Poștal	Sect												
0	1	2	3	4	5	6	7	8	9	10	11	12	13	14	15	16	17	18	19
1001		TEREN ZONA CADASTRALA 40 CUPRINSA INTRE BULEVARDUL LACUL TEI, STRADA DOAMNA GHICA, SECTOR 2, BUCURESTI	1551mp	spatiu verde, alici, etc.					8/23/2001	170,934.10	H.C.G.M.B. 160/23.08.2001, numar cadastral 233215, 1551mp, numar inventar ADP 2 - 12175					233215	51325	233215 04.11.2014	ADPS2
1002		TEREN ZONA CADASTRALA 43 CUPRINSA INTRE SOSEAUA PETRICANI, SECTOR 2, BUCURESTI	9858mp	spatiu verde, alici, etc.					8/23/2001	1,039,203.41	H.C.G.M.B. 160/23.08.2001, numar cadastral 233234, 9858mp, numar inventar ADP 2 - 12176					233234	51619	233234 06.11.2014	ADPS2
1003		TEREN ZONA CADASTRALA 41 CUPRINSA INTRE STRADA DOAMNA GHICA, SECTOR 2, BUCURESTI	648mp	spatiu verde, alici, etc.					8/23/2001	74,520.42	H.C.G.M.B. 160/23.08.2001, numar cadastral 233284, 648mp, numar inventar ADP 2 - 12177					233284	51323	233284 17.11.2014	ADPS2
1004		TEREN ZONA CADASTRALA 47 CUPRINSA INTRE COMUNA VOLUNTARI SI PEPINIERA TEI-TOBOC, LACUL VALEA SAULEI	21976mp	spatiu verde, alici, etc.					8/23/2001	2,316,649.83	H.C.G.M.B. 160/23.08.2001, numar cadastral 233398, 21976mp, numar inventar ADP 2 - 12178					233398	60282	233398 18.12.2014	ADPS2
1005		TEREN ZONA CADASTRALA 44 CUPRINSA INTRE SOSEAUA PETRICANI, COMUNA VOLUNTARI SI PEPINIERA TEI-TOBOC, SECTOR 2, BUCURESTI	7582mp	spatiu verde, alici, etc.					8/23/2001	799,273.71	H.C.G.M.B. 160/23.08.2001, numar cadastral 233410, 7582mp, numar inventar ADP 2 - 12179					233410	57757	233410 22.12.2014	ADPS2
1006		TEREN ZONA CADASTRALA 46 CUPRINSA INTRE COMUNA VOLUNTARI SI PEPINIERA TEI-TOBOC, LACUL VALEA SAULEI	30934mp	spatiu verde, alici, etc.					8/23/2001	3,260,977.70	H.C.G.M.B. 160/23.08.2001, numar cadastral 233471, 30934mp, numar inventar ADP 2 - 12180					233471	60280	233471 12.01.2015	ADPS2

VIZAT
spre neschimbare,
SECRETAR,

INVENTARUL
bunurilor care apartin domeniului public al Municipiului Bucuresti la 31.10.2018

Nr. Crt.	Cod clasific	Denumirea bunului	Elemente de identificare descriptive					Anul dobândirii, după caz, al dării în folosință	Valoare inventar - ron -	Denumire act proprietate sau alte acte doveditoare	Situția juridică			Observații	Număr carte funciară	Încheiere de intabulare	Nr. cadastral	Unitatea	
			Elemente de identificare descriptive	Adresa							Vecini	Tip act	nr./data						emitent
				Tip arteră	Denumire artera	Nr. Poștal	Sect												
0	1	2	3	4	5	6	7	8	9	10	11	12	13	14	15	16	17	18	19
1007		TEREN ZONA CADASTRALA 42 CUPRINSA INTRE STRADA PETRICANI, SOSEAU PETRICANI, SECTOR 2, BUCURESTI	3487mp	spatiu verde, alci, etc.					8/23/2001	367.590,01	H.C.G.M.B. 160/23.08.2001, numar cadastral 233424, 3487mp, numar inventar ADP 2 - 12181					233424	57755	233424 23.12.2014	ADPS2
1008		TEREN ZONA CADASTRALA 38 CUPRINSA INTRE STRADA RIPICENI, STRADA ION BERINDEI, STRADA ARHITECT PETRE ANTONESCU, ALEEA ARHITECTPETRE ANTONESCU, STRADA NADA FLORILOR, STRADA BRASOVENI, SECTOR 2, BUCURESTI	15716mp	spatiu verde, alci, etc.					8/23/2001	1.732.044,01	H.C.G.M.B. 160/23.08.2001, numar cadastral 233269, 15716mp, numar inventar ADP 2 - 12182					233269	50222	233269 12.11.2014	ADPS2
1009		TEREN ZONA CUPRINSA INTRE SOSEAU COLENTINA, STRADA CODALBITEI SI STRADA DROPIEI	1044mp	spatiu verde, alci, etc.					8/23/2001	110.055,63	H.C.G.M.B. 160/23.08.2001, numar cadastral 233369, 1044mp, numar inventar ADP 2 - 12183					233369	51916	233369 11.12.2014	ADPS2
1010		TEREN ZONA CUPRINSA INTRE SOSEAU COLENTINA, STRADA MELODIEI SI PROPRIETATI PRIVATE	2893mp	spatiu verde, alci, etc.					8/23/2001	304.972,15	H.C.G.M.B. 160/23.08.2001, numar cadastral 233371, 2893mp, numar inventar ADP 2 - 12184					233371	51915	233371 11.12.2014	ADPS2
1011		TEREN PARC MOTODROM	36634mp	spatiu verde, alci, etc.					8/23/2001	4.037.395,03	H.C.G.M.B. 160/23.08.2001, numar cadastral 233270, 36634mp, numar inventar ADP 2 - 12185					233270	51918	233270 14.11.2014	ADPS2
1012		TEREN ZONEI CUPRINSA INTRE SOSEAU FUNDENI SI STRADA RADOVANU	11482mp	spatiu verde, alci, etc.					8/23/2001	1.265.419,28	H.C.G.M.B. 160/23.08.2001, numar cadastral 234166, 11482mp, numar inventar ADP 2 - 12186					234166	34212	234166 24.07.2015	ADPS2

VIZAT
spre neschimbare,
SECRETAR,

INVENTARUL
bunurilor care apartin domeniului public al Municipiului Bucuresti la 31.10.2018

Nr. Crt.	Cod clasific	Denumirea bunului	Elemente de identificare descriptive					Anul dobândirii, după caz, al dării în folosință	Valoare inventar - ron -	Denumire act proprietate sau alte acte doveditoare	Situția juridică			Observații	Număr carte funciară	Încheiere de intabulare	Nr. cadastral	Unitatea	
			Elemente de identificare descriptive	Adresa							Vecini	Tip act	nr./data						emitent
				Tip arteră	Denumire artera	Nr. Postal	Sect												
0	1	2	3	4	5	6	7	8	9	10	11	12	13	14	15	16	17	18	19
1013		TEREN ZONEI CUPRINSE ÎNTRĂ STRADA RASCOALEI 1907, STRADA POIANA CU ALLUNI, STRADA MAIOR VASILE BACILA, STRADA PIATRA MARE	19921mp	spatiu verde, alici, etc.			2		8/23/2001	2.195.472,69	H.C.G.M.B. 160/23.08.2001, număr cadastral 233252, 19921mp, număr inventar ADP 2 - 12187					233252	51326	233252 14.11.2014	ADPS2
1014		TEREN ZONEI CUPRINSE ÎNTRĂ STRADA RASCOALEI 1907, STRADA PESCARILOR, STRADA MAIOR VASILE BACILA, STRADA RADOVANU	10737mp	spatiu verde, alici, etc.			2		8/23/2001	1.183.313,60	H.C.G.M.B. 160/23.08.2001, număr cadastral 233217, 10737mp, număr inventar ADP 2 - 12188					233217	51337	233217 18.11.2014	ADPS2
1015		TEREN ZONEI CUPRINSE ÎNTRĂ STRADA RASCOALEI 1907, STRADA RADOVANU, STRADA FUNDENI SI STRADA PESCARILOR	11679mp	spatiu verde, alici, etc.			2		8/23/2001	1.287.130,44	H.C.G.M.B. 160/23.08.2001, număr cadastral 233237, 11679mp, număr inventar ADP 2 - 12189					233237	51328	233237 18.11.2014	ADPS2
1016		TEREN ZONEI CUPRINSE ÎNTRĂ STRADA PESCARILOR SI STRADA MAIOR VASILE BACILA	31452mp	spatiu verde, alici, etc.			2		8/23/2001	3.466.292,20	H.C.G.M.B. 160/23.08.2001, număr cadastral 234089, 31452mp, număr inventar ADP 2 - 12190					234089	27244	234089 17.06.2015	ADPS2
1017		TEREN ZONEI CUPRINSE ÎNTRĂ STRADA CREMENITA, ALEEA SINAIA SI SOSEALUA COLENTINA	11749mp	spatiu verde, alici, etc.			2		8/23/2001	1.294.845,07	H.C.G.M.B. 160/23.08.2001, număr cadastral 233250, 11749mp, număr inventar ADP 2 - 12191					233250	51343	233250 18.11.2014	ADPS2
1018		TEREN ZONEI CUPRINSE ÎNTRĂ STRADA BUJORUL ALB, STRADA MAGNOLIEI SI ALEEA SINAIA	12773mp	spatiu verde, alici, etc.			2		8/23/2001	1.407.699,04	H.C.G.M.B. 160/23.08.2001, număr cadastral 233253, 12773mp, număr inventar ADP 2 - 12192					233253	51329	233253 19.11.2014	ADPS2

VIZAT
spre neschimbare,
SECRETAR,

INVENTARUL
bunurilor care apartin domeniului public al Municipiului Bucuresti la 31.10.2018

Nr. Crt.	Cod clasific	Denumirea bunului	Elemente de identificare descriptive					Anul dobândirii, după caz, al dării în folosință	Valoare inventar - ron -	Denumire act proprietate sau alte acte doveditoare	Situția juridică			Observații	Număr carte funciară	Încheiere de întabulare	Nr. cadastral	Unitatea	
			Elemente de identificare descriptive	Adresa							Vecini	Tip act	nr./data						emitent
				Tip arteră	Denumire artera	Nr. Poștal	Sect												
0	1	2	3	4	5	6	7	8	9	10	11	12	13	14	15	16	17	18	19
1019		TEREN ZONEI CUPRINSE ÎN TRE SOSEAUA COLENTINA, STRADA SILVIA, STRADA ELENA SI STRADA LITOVOI VOIEVOD	4805mp	spatiu verde, alici, etc.			2		8/23/2001	529.554.05	H.C.G.M.B. 160/23.08.2001, numar cadastral 233239, 4805mp, numar inventar ADP 2 - 12193					233239	51344	233239 13.11.2014	ADPS2
1020		TEREN ZONEI CUPRINSA ÎN TRE STRADA LITOVOI VOIEVOD, SOSEAUA COLENTINA SI CALIMACHI	8394mp	spatiu verde, alici, etc.			2		8/23/2001	925.094.01	H.C.G.M.B. 160/23.08.2001, numar cadastral 233231, 8394mp, numar inventar ADP 2 - 12194					233231	51320	233231 18.11.2014	ADPS2
1021		TEREN ZONEI CUPRINSA ÎN TRE STRADA DOAMNA GHICA, STRADA GHERASE SI ALEEA SINAIA	10191mp	spatiu verde, alici, etc.			2		8/23/2001	1.123.139.51	H.C.G.M.B. 160/23.08.2001, numar cadastral 233238, 10191mp, numar inventar ADP 2 - 12195					233238	51345	233238 25.11.2014	ADPS2
1022		TEREN ZONEI CUPRINSA ÎN TRE STRADA COMARNIC SI ALEEA DOAMNA GHICA	3449mp	spatiu verde, alici, etc.			2		8/23/2001	363.584.15	H.C.G.M.B. 160/23.08.2001, numar cadastral 233254, 3449mp, numar inventar ADP 2 - 12196					233254	51348	233254 17.11.2014	ADPS2
1023		TEREN ZONEI CUPRINSA ÎN TRE STRADA COMARNIC SI STRADA BUSTENI	226mp	spatiu verde, alici, etc.			2		8/23/2001	23.824.30	H.C.G.M.B. 160/23.08.2001, numar cadastral 233216, 226mp, numar inventar ADP 2 - 12197					233216	51322	233216 25.11.2014	ADPS2
1024		TEREN ZONEI ADIACENTE STRADA DRAGUSIN DELEANU	489mp	spatiu verde, alici, etc.			2		8/23/2001	53.892.18	H.C.G.M.B. 160/23.08.2001, numar cadastral 233225, 489mp, numar inventar ADP 2 - 12198					233225	51335	233225 17.11.2014	ADPS2
1025		TEREN ZONEI CUPRINSA ÎN TRE STRADA POPA NICOLAE, STRADA RAUSENI, STRADA STOLNICU VASILE, ÎNTRAREA HELIADE ÎN TRE VII	7088mp	spatiu verde, alici, etc.			2		8/23/2001	747.197.58	H.C.G.M.B. 160/23.08.2001, numar cadastral 234044, 7088mp, numar inventar ADP 2 - 12199					234044	27264	27264 17.06.2015	ADPS2

VIZAT
spre neschimbare,
SECRETAR,

INVENTARUL
bunurilor care apartin domeniului public al Municipiului Bucuresti la 31.10.2018

Nr. Crt.	Cod clasife	Denumirea bunului	Elemente de identificare descriptive					Anul dobândirii, după caz, al dării în folosință	Valoare inventar - ron -	Denumire act proprietate sau alte acte doveditoare	Situția juridică			Observații	Număr carte funciară	Încheiere de intabulare	Nr. cadastral	Unitatea	
			Elemente de identificare descriptive	Adresa							Vecini	Tip act	nr./data						emitent
				Tip arteră	Denumire artera	Nr. Poștal	Sect												
0	1	2	3	4	5	6	7	8	9	10	11	12	13	14	15	16	17	18	19
1026		TEREN ZONEI CUPRINSA INTRE STRADA SLUGERUL DUMITRU, STRADA RAUSENI, STRADA POPA NICULAE SI STRADA HELIADE INTRE VII	2760mp	spatiu verde, aici, etc.					8/23/2001	290.951.65	H.C.G.M.B. 160/23.08.2001, numar cadastral 233256, 2760mp, numar inventar ADP 2 - 12200					233256	51341	233256 19.11.2014	ADPS2
1027		TEREN ZONEI CUPRINSA INTRE STRADA RASNOV, STRADA SLUGERUL DUMITRU, STRADA RAUSENI SI STRADA POPA NICULAE	3005mp	spatiu verde, aici, etc.					8/23/2001	316.778.88	H.C.G.M.B. 160/23.08.2001, numar cadastral 233221, 3005mp, numar inventar ADP 2 - 12201					233221	51352	233221 14.11.2014	ADPS2
1028		TEREN ZONEI ADIACENTE INTRAREA CALATORULUI (FOSTA STRADA SLUGERUL DUMITRU)	298mp	spatiu verde, aici, etc.					8/23/2001	31.414.35	H.C.G.M.B. 160/23.08.2001, numar cadastral 233229, 298mp, numar inventar ADP 2 - 12202					233329	51340	233329 03.12.2014	ADPS2
1029		TEREN ZONEI CUPRINSA INTRE STRADA DOAMNA GHICA, STRADA SILISTEA, STRADA FARA NUME, STRADA STOLNICU VASILE, STRADA RAUSENI	17017mp	spatiu verde, aici, etc.					8/23/2001	1.793.885.61	H.C.G.M.B. 160/23.08.2001, numar cadastral 234039, 17017mp, numar inventar ADP 2 - 12203					234039	27261	234039 17.06.2015	ADPS2
1030		TEREN ZONEI CUPRINSA INTRE STRADA SILISTEA SI STRADA STOLNICU VASILE SI STRADA FARA NUME	1022mp	spatiu verde, aici, etc.					8/23/2001	107.736.45	H.C.G.M.B. 160/23.08.2001, numar cadastral 233257, 1022mp, numar inventar ADP 2 - 12204					233257	51349	233257 19.11.2014	ADPS2

VIZAT
spre neschimbare,
SECRETAR,

INVENTARUL
bunurilor care apartin domeniului public al Municipiului Bucuresti la 31.10.2018

Nr. Crt.	Cod clasific	Denumirea bunului	Elemente de identificare descriptive					Anul dobândirii, după caz, al dării în folosință	Valoare inventar - ron -	Denumire act proprietate sau alte acte doveditoare	Situția juridică			Observații	Număr carte funciară	Încheiere de intabulare	Nr. cadastral	Unitatea	
			Elemente de identificare descriptive	Adresa							Vecini	Tip act	nr./data						emitent
				Tip arteră	Denumire artera	Nr. Poștal	Sect												
0	1	2	3	4	5	6	7	8	9	10	11	12	13	14	15	16	17	18	19
1031		TEREN ZONEI CUPRINSA INTRE STRADA LUNCA FLORILOR, STRADA RASNOV SI STRADA STOLNICU VASILE	7843mp	spatiu verde, aici, etc.					8/23/2001	826.787.62	H.C.G.M.B. 160/23.08.2001, numar cadastral 233246, 7843mp, numar inventar ADP 2 - 12205					233246	51333	233246 25.11.2014	ADPS2
1032		TEREN ZONEI CUPRINSA INTRE STRADA RASNOV, ALEEA DIMITRIE GOZDEA SI INTRAREA PAHARNICUL TURTUREA	5469mp	spatiu verde, aici, etc.					8/23/2001	576.527.03	H.C.G.M.B. 160/23.08.2001, numar cadastral 233233, 5469mp, numar inventar ADP 2 - 12206					233233	51353	233233 25.11.2014	ADPS2
1033		TEREN ZONEI CUPRINSA INTRE STRADA RASNOV, STRADA STOLNICU VASILE, ALEEA DIMITRIE GOZDEA, INTRAREA ABANOSULUI	5231mp	spatiu verde, aici, etc.					8/23/2001	551.437.72	H.C.G.M.B. 160/23.08.2001, numar cadastral 233236, 5231mp, numar inventar ADP 2 - 12207					233236	51356	233236 18.11.2014	ADPS2
1034		TEREN ZONEI ADIACENTE INTRAREA ABANOSULUI	170mp	spatiu verde, aici, etc.					8/23/2001	17.920.94	H.C.G.M.B. 160/23.08.2001, numar cadastral 233314, 170mp, numar inventar ADP 2 - 12208					233314	51355	233314 28.11.2014	ADPS2
1035		TEREN ZONEI ADIACENTE INTRAREA ABANOSULUI	1598mp	spatiu verde, aici, etc.					8/23/2001	168.456.79	H.C.G.M.B. 160/23.08.2001, numar cadastral 233258, 1598mp, numar inventar ADP 2 - 12209					233258	51330	233258 18.11.2014	ADPS2
1036		TEREN ZONEI CUPRINSA INTRE STRADA BISTRICIOARA, INTRAREA ABANOSULUI SI STRADA RASNOV	1274mp	spatiu verde, aici, etc.					8/23/2001	134.301.60	H.C.G.M.B. 160/23.08.2001, numar cadastral 233259, 1274mp, numar inventar ADP 2 - 12210					233259	51358	233259 14.11.2014	ADPS2

VIZAT
spre neschimbare,
SECRETAR,

INVENTARUL
bunurilor care apartin domeniului public al Municipiului Bucuresti la 31.10.2018

Nr. Crt.	Cod clasife	Denumirea bunului	Elemente de identificare descriptive					Anul dobândirii , după caz, al dării în folosință	Valoare inventar - ron -	Denumire act proprietate sau alte acte doveditoare	Situția juridica			Observații	Număr carte funciארă	Încheiere de intabulare	Nr. cadastral	Unitatea	
			Elemente de identificare descriptive	Adresa							Vecini	Tip act	nr./data						emitent
				Tip arteră	Denumire artera	Nr. Poștal	Sect												
0	1	2	3	4	5	6	7	8	9	10	11	12	13	14	15	16	17	18	19
1037		TEREN ZONEI CUPRINSA INTRE STRADA BISTRICIOARA, STRADA DOAMNA GHICA, ALEEA DIMITRIE GOZDEA, INTRAREA ABANOSULUI	8044mp	spatiu verde, alici, etc.					8/23/2001	847,976.49	H.C.G.M.B. 160/23.08.2001, numar cadastral 233251, 8044mp, numar inventar ADP 2 - 12211					233251	51359	233251 18.11.2014	ADPS2
1038		TEREN ZONEI CUPRINSA INTRE STRADA DIMITRIE GOZDEA, STRADA DOAMNA GHICA, STRADA BAICULUI SI INTRAREA PAHARNICUL TURTUREA	7217mp	spatiu verde, alici, etc.					8/23/2001	760,796.41	H.C.G.M.B. 160/23.08.2001, numar cadastral 233244, 7217mp, numar inventar ADP 2 - 12212					233244	51360	233244 17.11.2014	ADPS2
1039		TEREN ZONA CUPRINSA INTRE BULEVARDUL LACUL TEI, STRADA DINU VINTILA, SOSEAUA STEFAN CEL MARE, STRADA BARBU VACARESCU	8769mp	spatiu verde, alici, etc.					8/23/2001	966,422.37	H.C.G.M.B. 160/23.08.2001, numar cadastral 233509, 8769mp, numar inventar ADP 2 - 12213					233509	1616	233509 20.01.2015	ADPS2
1040		TEREN ZONA CUPRINSA INTRE INTRAREA DEPOULUI, STRADA LIZEANU, SOSEAUA STEFAN CEL MARE, STRADA DOCTOR CALISTRAT GROZOVICI	7306mp	spatiu verde, alici, etc.					8/23/2001	805,186.66	H.C.G.M.B. 160/23.08.2001, numar cadastral 233337, 7306mp, numar inventar ADP 2 - 12214					233337	57073	233337 04.12.2014	ADPS2

VIZAT
spre neschimbare,
SECRETAR,

INVENTARUL
bunurilor care apartin domeniului public al Municipiului Bucuresti la 31.10.2018

Nr. Crt.	Cod clasife	Denumirea bunului	Elemente de identificare descriptive					Anul dobândirii, după caz, al dării în folosință	Valoare inventar - ron -	Denumire act proprietate sau alte acte doveditoare	Situția juridică			Observații	Număr carte funciară	Încheiere de intabulare	Nr. cadastral	Unitatea	
			Elemente de identificare descriptive	Adresa							Vecini	Tip act	nr./data						emitent
				Tip arteră	Denumire artera	Nr. Poștal	Sect												
0	1	2	3	4	5	6	7	8	9	10	11	12	13	14	15	16	17	18	19
1041		TEREN ZONA CUPRINSA INTRE SOSEAUA STEFAN STEFAN CEL MARE, STRADA AUREL VLAICU, STRADA PAUL GRECEANU, STRADA POLONA	9318mp	spatiu verde, alci, etc.					8/23/2001	1.026.927.09	H.C.G.M.B. 160/23.08.2001, numar cadastral 233331, 233726, 9318mp, numar inventar ADP 2 - 12215					233331 233726	54075 7400	233331 03.12.2014 233726 03.03.2015	ADPS2
1042		TEREN ZONA CUPRINSA INTRE SOSEAUA STEFAN CEL MARE, ALEEA CIRCULUI	9257mp	spatiu verde, alci, etc.					8/23/2001	1.020.204.34	H.C.G.M.B. 160/23.08.2001, numar cadastral 233333, 233664, 233638, 233661, 233654, 233656, 233672, 233676, 233651, 233647, 233680, 233666, 9257mp, numar inventar ADP 2 - 12216					233333 233664 233638 233661 233654 233656 233672 233676 233651 233647 233680 233666	54071 7325 7326 7327 7331 7332 7334 7335 7338 7341 7342 7343	233333 04.12.2014 233664 20.02.2015 233638 18.02.2015 233661 19.02.2015 233654 19.02.2015 233656 19.02.2015 233672 20.02.2015 233676 233676 19.02.2015 233651 233647 19.02.2015 233647 18.02.2015 233680 20.02.2015 233666 19.02.2015	ADPS2
1043		TEREN ZONA CUPRINSA INTRE SOSEAUA STEFAN CEL MARE, STRADA STEFAN GRECEANU, STRADA AUREL VLAICU	91mp	spatiu verde, alci, etc.					8/23/2001	10.465.06	H.C.G.M.B. 160/23.08.2001, numar cadastral 233291, 91mp, numar inventar ADP 2 - 12217					233291	54076	233291 26.11.2014	ADPS2
1044		TEREN ZONA CUPRINSA INTRE SOSEAUA STEFAN CEL MARE, STRADA DOCTOR CALISTRAT GROZOVICI	171mp	spatiu verde, alci, etc.					8/23/2001	18.845.73	H.C.G.M.B. 160/23.08.2001, numar cadastral 233439, 171mp, numar inventar ADP 2 - 12218					233439	60713	233439 30.12.2014	ADPS2

VIZAT
spre neschimbare,
SECRETAR,

INVENTARUL
bunurilor care apartin domeniului public al Municipiului Bucuresti la 31.10.2018

Nr. Crt.	Cod clasific	Denumirea bunului	Elemente de identificare descriptive					Anul dobândirii, după caz, al dării în folosință	Valoare inventar - ron -	Denumire act proprietate sau alte acte doveditoare	Situția juridică			Observații	Număr carte funciară	Încheiere de intabulare	Nr. cadastral	Unitatea	
			Elemente de identificare descriptive	Adresa							Vecini	Tip act	nr./data						emitent
				Tip arteră	Denumire artera	Nr. Postal	Sect												
0	1	2	3	4	5	6	7	8	9	10	11	12	13	14	15	16	17	18	19
1045		TEREN ZONA CUPRINSA ÎNTRE STRADA TUNARI, STRADA POET BARBU MUMULEANU	461mp	spatiu verde, aici, etc.			2		8/23/2001	53.015.30	H.C.G.M.B. 160/23.08.2001, numar cadastral 233479, 233309, 461mp, numar inventar ADP 2 - 12219					233479 233309	60723 55314	233479 12.01.2015 233309 27.11.2014	ADPS2
1046		TEREN ZONA CUPRINSA ÎNTRE STRADA FIERARI, STRADA TUNARI	501mp	spatiu verde, aici, etc.			2		8/23/2001	57.615.33	H.C.G.M.B. 160/23.08.2001, numar cadastral 233306, 501mp, numar inventar ADP 2 - 12220					233306	55318	233306 25.11.2014	ADPS2
1047		TEREN ZONA CUPRINSA ÎNTRE SOSEAUA STEFAN CEL MARE, STRADA SERGENT NASTASE PAMFIL, STRADA POET BARBU MUMULEANU	195mp	spatiu verde, aici, etc.			2		8/23/2001	22.425.13	H.C.G.M.B. 160/23.08.2001, numar cadastral 233416, 195mp, numar inventar ADP 2 - 12221					233416	60727	233416 22.12.2014	ADPS2
1048		TEREN ZONA CUPRINSA ÎNTRE STRADA TUNARI, STRADA POET BARBU MUMULEANU, STRADA SERGENT NASTASE PAMFIL	225mp	spatiu verde, aici, etc.			2		8/23/2001	25.875.15	H.C.G.M.B. 160/23.08.2001, numar cadastral 233421, 225mp, numar inventar ADP 2 - 12222					233421	60729	233421 29.12.2014	ADPS2
1049		TEREN ZONA CUPRINSA ÎNTRE STRADA TUNARI, STRADA MIHAI EMINESCU, STRADA LEONIDA	225mp	spatiu verde, aici, etc.			2		8/23/2001	25.875.15	H.C.G.M.B. 160/23.08.2001, numar cadastral 235070, 235179, 225mp, numar inventar ADP 2 - 12223					235070 235179	28755 29700	235070 29.06.2016 235179 05.07.2016	ADPS2
1050		TEREN ZONA CUPRINSA ÎNTRE STRADA SERGENT NASTASE PAMFIL, STRADA POET BARBU MUMULEANU	209mp	spatiu verde, aici, etc.			2		8/23/2001	24.035.14	H.C.G.M.B. 160/23.08.2001, numar cadastral 233426, 209mp, numar inventar ADP 2 - 12224					233426	60725	233426 22.12.2014	ADPS2



INVENTARUL
bunurilor care apartin domeniului public al Municipiului Bucuresti la 31.10.2018

Nr. Crt.	Cod clasific	Denumirea bunului	Elemente de identificare descriptive					Anul dobândirii, după caz, al dării în folosință	Valoare inventar - ron -	Denumire act proprietate sau alte acte doveditoare	Situția juridică			Observații	Număr carte funciară	Încheiere de intabulare	Nr. cadastral	Unitatea	
			Elemente de identificare descriptive	Adresa			Vecini				Tip act	nr./data	emitent						
				Tip arteră	Denumire artera	Nr. Postal													Sect
0	1	2	3	4	5	6	7	8	9	10	11	12	13	14	15	16	17	18	19
1051		TEREN ZONA CUPRINSA INTRE SOSEAU A STEFAN CEL MARE, STRADA SERGENT NASTASE PAMFIL	200mp	spatiu verde, alci, etc.					8/23/2001	23,000.13	H.C.G.M.B. 160/23.08.2001, numar cadastral 233437, 200mp, numar inventar ADP 2 - 12225					233437	60731	233437 29.12.2014	ADPS2
1052		TEREN ZONA CUPRINSA INTRE SOSEAU A STEFAN CEL MARE, STRADA SERGENT NASTASE PAMFIL	179mp	spatiu verde, alci, etc.					8/23/2001	20,585.12	H.C.G.M.B. 160/23.08.2001, numar cadastral 233425, 179mp, numar inventar ADP 2 - 12226					233425	60733	233425 29.12.2014	ADPS2
1053		TEREN ZONA CUPRINSA INTRE SOSEAU A STEFAN CEL MARE, STRADA GHIOCEI	346mp	spatiu verde, alci, etc.					8/23/2001	39,790.23	H.C.G.M.B. 160/23.08.2001, numar cadastral 233422, 346mp, numar inventar ADP 2 - 12227					233422	60735	233422 30.12.2014	ADPS2
1054		TEREN ZONA CUPRINSA INTRE SOSEAU A STEFAN CEL MARE, STRADA GHIOCEI, STRADA SERGENT NASTASE PAMFIL	59mp	spatiu verde, alci, etc.					8/23/2001	6,785.04	H.C.G.M.B. 160/23.08.2001, numar cadastral 233429, 59mp, numar inventar ADP 2 - 12228					233429	60743	233429 29.12.2014	ADPS2
1055		TEREN ZONA CUPRINSA INTRE SOSEAU A STEFAN CEL MARE, STRADA GHIOCEI	151mp	spatiu verde, alci, etc.					8/23/2001	17,365.10	H.C.G.M.B. 160/23.08.2001, numar cadastral 233417, 151mp, numar inventar ADP 2 - 12229					233417	60741	233417 22.12.2014	ADPS2
1056		TEREN ZONA CUPRINSA INTRE SOSEAU A STEFAN CEL MARE, STRADA GHIOCEI	57mp	spatiu verde, alci, etc.					8/23/2001	6,555.04	H.C.G.M.B. 160/23.08.2001, numar cadastral 233478, 57mp, numar inventar ADP 2 - 12230					233478	60737	233478 12.01.2015	ADPS2
1057		TEREN ZONA CUPRINSA INTRE SOSEAU A STEFAN CEL MARE, STRADA GHIOCEI, STRADA SERGENT NASTASE PAMFIL	3234mp	spatiu verde, alci, etc.					8/23/2001	371,912.11	H.C.G.M.B. 160/23.08.2001, numar cadastral 233352, 3234mp, numar inventar ADP 2 - 12231					233352	55316	233352 09.12.2014	ADPS2

VIZAT
spre neschimbare,
SECRETAR,

INVENTARUL
bunurilor care apartin domeniului public al Municipiului Bucuresti la 31.10.2018

Nr. Crt.	Cod clasific	Denumirea bunului	Elemente de identificare descriptive					Anul dobândirii, după caz, al dării în folosință	Valoare inventar - ron -	Denumire act proprietate sau alte acte doveditoare	Situția juridică			Observații	Număr carte funciară	Încheiere de intabulare	Nr. cadastral	Unitatea	
			Elemente de identificare descriptive	Adresa							Vecini	Tip act	nr./data						emitent
				Tip arteră	Denumire artera	Nr. Poștal	Sect												
0	1	2	3	4	5	6	7	8	9	10	11	12	13	14	15	16	17	18	19
1058		TEREN ZONA CUPRINSA INTRE SOSEAUA STEFAN CEL MARE, STRADA VASILE LASCAR, INTRAREA GALATI, STRADA SERGENT NASTASE PAMFIL, STRADA GHIOCEI	3588mp	spatiu verde, alci, etc.					8/23/2001	412.622.35	H.C.G.M.B. 160/23.08.2001, numar cadastral 233355, 3588mp, numar inventar ADP 2 - 12232					233355	55317	233355 08.12.2014	ADPS2
1059		TEREN ZONA CUPRINSA INTRE INTRAREA GALATI, STRADA VASILE LASCAR	2135mp	spatiu verde, alci, etc.					8/23/2001	245.526.40	H.C.G.M.B. 160/23.08.2001, numar cadastral 233285, 233332, 2135mp, numar inventar ADP 2 - 12233					233332 233285	54082 54079	233332 03.12.2014 233285 24.11.2014	ADPS2
1060		TEREN ZONA CUPRINSA INTRE STRADA MIHAI EMINESCU, STRADA ALECU RUSSO, STRADA PICTOR MARGARETA STERIAN, BULEVARDUL DACIA, STRADA DROBETA	771mp	spatiu verde, alci, etc.					8/23/2001	88.665.50	H.C.G.M.B. 160/23.08.2001, numar cadastral 233288, 771mp, numar inventar ADP 2 - 12234					233288	54080	233288 19.11.2014	ADPS2
1061		TEREN ZONA CUPRINSA INTRE BULEVARDUL DACIA, STRADA VIITORULUI, STRADA GHEORGHE D PALADE	651mp	spatiu verde, alci, etc.					8/23/2001	74.865.43	H.C.G.M.B. 160/23.08.2001, numar cadastral 235084, 235098, 651mp, numar inventar ADP 2 - 12235					235084 235098	28751 29704	235084 29.06.2016 235098 28.06.2016	ADPS2



INVENTARUL
bunurilor care apartin domeniului public al Municipiului Bucuresti la 31.10.2018

Nr. Crt.	Cod clasific	Denumirea bunului	Elemente de identificare descriptive					Vecini	Anul dobândirii, după caz, al dării în folosință	Valoare inventar - ron -	Denumire act proprietate sau alte acte doveditoare	Situția juridică			Observații	Număr carte funciארă	Încheiere de intabulare	Nr. cadastral	Unitatea
			Elemente de identificare descriptive	Adresa								Tip act	nr./data	emitent					
				Tip arteră	Denumire artera	Nr. Postal	Sect												
0	1	2	3	4	5	6	7	8	9	10	11	12	13	14	15	16	17	18	19
1062		TEREN ZONA CUPRINSA INTRE STRADA SERGENT NASTASE PAMFIL, INTRAREA BICAZ, INTRAREA DOCHERILOR, INTRAREA GALATI, STRADA VASILE LASCAR, STRADA BRATULUI, STRADA GHIOCEI	81mp	spatiu verde, aici, etc.					8/23/2001	9,315.05	H.C.G.M.B. 160/23.08.2001, numar cadastral 233430, 81mp, numar inventar ADP 2 - 12236					233430	60716	233430 29.12.2014	ADPS2
1063		TEREN ZONA CUPRINSA INTRE STRADA SERGENT NASTASE PAMFIL, INTRAREA BICAZ, INTRAREA DOCHERILOR, INTRAREA GALATI, STRADA VASILE LASCAR, STRADA BRATULUI, STRADA GHIOCEI	95mp	spatiu verde, aici, etc.					8/23/2001	10,925.06	H.C.G.M.B. 160/23.08.2001, numar cadastral 233431, 95mp, numar inventar ADP 2 - 12237					233431	60719	233431 29.12.2014	ADPS2
1064		TEREN ZONA CUPRINSA INTRE STRADA SERGENT NASTASE PAMFIL, INTRAREA GALATI	261mp	spatiu verde, aici, etc.					8/23/2001	30,015.17	H.C.G.M.B. 160/23.08.2001, numar cadastral 233476, 233646, 233678, 233677, 261mp, numar inventar ADP 2 - 12238					233476 233646 233678 233677	60715 7320 7321 7322	233476 12.01.2015 233646 20.02.2015 233678 20.02.2015 233677 20.02.2015	ADPS2
1065		TEREN ZONA CUPRINSA INTRE SOSEUAU STEFAN CEL MARE, STRADA VIESPARILOR	340mp	spatiu verde, aici, etc.					8/23/2001	39,100.22	H.C.G.M.B. 160/23.08.2001, numar cadastral 233641, 233637, 340mp, numar inventar ADP 2 - 12239					233641 233637	7345 7346	233641 18.02.2015 233637 17.02.2015	ADPS2
1066		TEREN ZONA CUPRINSA INTRE STRADA BORZESTI, STRADA VASILE LASCAR	125mp	spatiu verde, aici, etc.					8/23/2001	14,375.08	H.C.G.M.B. 160/23.08.2001, numar cadastral 233363, 125mp, numar inventar ADP 2 - 12240					233363	57773	233363 11.12.2014	ADPS2

VIZAT
spre neschimbare,
SECRETAR,

INVENTARUL
bunurilor care apartin domeniului public al Municipiului Bucuresti la 31.10.2018

Nr. Crt.	Cod clasife	Denumirea bunului	Elemente de identificare descriptive					Anul dobândirii, după caz, al dării în folosință	Valoare inventar - ron -	Denumire act proprietate sau alte acte doveditoare	Situția juridică			Observații	Număr carte funciară	Încheiere de intabulare	Nr. cadastral	Unitatea	
			Elemente de identificare descriptive	Adresa							Vecini	Tip act	nr./data						emitent
				Tip arteră	Denumire artera	Nr. Poștă	Sect												
0	1	2	3	4	5	6	7	8	9	10	11	12	13	14	15	16	17	18	19
1067		TEREN ZONA CUPRINSA ÎNTRE SOSEAUĂ ȘTEFAN CEL MARE, STRADA BORZESTI	62mp	spatiu verde, aloci, etc.			2		8/23/2001	7,130.04	H.C.G.M.B. 160/23.08.2001, numar cadastral 233438, 62mp, numar inventar ADP 2 - 12241					233438	60475	233438 29.12.2014	ADPS2
1068		TEREN ZONA CUPRINSA ÎNTRE SOSEAUĂ ȘTEFAN CEL MARE, STRADA BORZESTI	119mp	spatiu verde, aloci, etc.			2		8/23/2001	13,685.08	H.C.G.M.B. 160/23.08.2001, numar cadastral 233428, 119mp, numar inventar ADP 2 - 12242					233428	60746	233428 29.12.2014	ADPS2
1069		TEREN ZONA CUPRINSA ÎNTRE SOSEAUĂ ȘTEFAN CEL MARE, STRADA BORZESTI	119mp	spatiu verde, aloci, etc.			2		8/23/2001	13,685.08	H.C.G.M.B. 160/23.08.2001, numar cadastral 233423, 119mp, numar inventar ADP 2 - 12243					233423	60749	233423 22.12.2014	ADPS2
1070		TEREN ZONA CUPRINSA ÎNTRE SOSEAUĂ ȘTEFAN CEL MARE, STRADA BORZESTI	119mp	spatiu verde, aloci, etc.			2		8/23/2001	15,410.09	H.C.G.M.B. 160/23.08.2001, numar cadastral 233440, 119mp, numar inventar ADP 2 - 12244					233440	60750	233440 29.12.2014	ADPS2
1071		TEREN ZONA CUPRINSA ÎNTRE SOSEAUĂ ȘTEFAN CEL MARE, STRADA BORZESTI, STRADA VASILE LASCAR	470mp	spatiu verde, aloci, etc.			2		8/23/2001	54,050.31	H.C.G.M.B. 160/23.08.2001, numar cadastral 233351, 470mp, numar inventar ADP 2 - 12245					233351	55319	233351 09.12.2014	ADPS2
1072		TEREN ZONA CUPRINSA ÎNTRE SOSEAUĂ ȘTEFAN CEL MARE, STRADA DESPOT VODA, STRADA BADEA CARTAN, STRADA EDUCATIEI, STRADA VIESPARILOR	1274mp	spatiu verde, aloci, etc.			2		8/23/2001	146,510.83	H.C.G.M.B. 160/23.08.2001, numar cadastral 233359, 1274mp, numar inventar ADP 2 - 12246					233359	16692	233359 01.04.2016	ADPS2
1073		TEREN ZONA CUPRINSA ÎNTRE SOSEAUĂ ȘTEFAN CEL MARE, STRADA COSMINULUI, STRADA DESPOT VODA	618mp	spatiu verde, aloci, etc.			2		8/23/2001	71,070.40	H.C.G.M.B. 160/23.08.2001, numar cadastral 233308, 618mp, numar inventar ADP 2 - 12247					233308	55322	233308 27.11.2014	ADPS2

VIZAT
spre neschimbare,
SECRETAR,

INVENTARUL
bunurilor care apartin domeniului public al Municipiului Bucuresti la 31.10.2018

Nr. Crt.	Cod clasific	Denumirea bunului	Elemente de identificare descriptive					Anul dobândirii, după caz, al dării în folosință	Valoare inventar - ron -	Denumire act proprietate sau alte acte doveditoare	Situția juridică			Observații	Număr carte funciară	Încheiere de intabulare	Nr. cadastral	Unitatea	
			Elemente de identificare descriptive	Adresa							Vecini	Tip act	nr./data						emitent
				Tip arteră	Denumire artera	Nr. Poștal	Sect												
0	1	2	3	4	5	6	7	8	9	10	11	12	13	14	15	16	17	18	19
1074		TEREN ZONA CUPRINSA INTRE SOSEAU A STEFAN CEL MARE, STRADA BADEA CARTAN, STRADA COSMINULUI	271mp	spatiu verde, aici, etc.			2		8/23/2001	31,165.18	H.C.G.M.B. 160/23.08.2001, numar cadastral 233311, 271mp, numar inventar ADP 2 - 12248					233311	55324	233311 26.11.2014	ADPS2
1075		TEREN ZONA CUPRINSA INTRE STRADA VIITORULUI, STRADA TOAMNEI, STRADA ARDELENI	286mp	spatiu verde, aici, etc.			2		8/23/2001	32,890.19	H.C.G.M.B. 160/23.08.2001, numar cadastral 235175, 286mp, numar inventar ADP 2 - 12249					235175	28760	235175 05.07.2016	ADPS2
1076		TEREN ZONA CUPRINSA INTRE SOSEAU A STEFAN CEL MARE, STRADA VIITORULUI, STRADA FAINARI, STRADA BADEA CARTAN	4926mp	spatiu verde, aici, etc.			2		8/23/2001	566,493.22	H.C.G.M.B. 160/23.08.2001, numar cadastral 233361, 4926mp, numar inventar ADP 2 - 12250					233361	57770	233361 10.12.2014	ADPS2
1077		TEREN ZONA CUPRINSA INTRE STRADA COSMINULUI, STRADA DESPOT VODA	337mp	spatiu verde, aici, etc.			2		8/23/2001	38,755.22	H.C.G.M.B. 160/23.08.2001, numar cadastral 233368, 337mp, numar inventar ADP 2 - 12251					233368	6630	233368 30.03.2015	ADPS2
1078		TEREN ZONA CUPRINSA INTRE SOSEAU A STEFAN CEL MARE, STRADA LUNC SOARA, ALEEA DEDA, ALEEA LUNC SOARA, STRADA FAINARI, STRADA VIITORULUI	8913mp	spatiu verde, aici, etc.			2		8/23/2001	1,025,000.83	H.C.G.M.B. 160/23.08.2001, numar cadastral 233660, 8913mp, numar inventar ADP 2 - 12252					233660	7363	233660 19.02.2015	ADPS2
1079		TEREN ZONA CUPRINSA INTRE SOSEAU A STEFAN CEL MARE, STRADA LUNC SOARA	368mp	spatiu verde, aici, etc.			2		8/23/2001	42,320.24	H.C.G.M.B. 160/23.08.2001, numar cadastral 233669, 368mp, numar inventar ADP 2 - 12253					233669	7347	233669 20.02.2015	ADPS2

VIZAT
spre neschimbare,
SECRETAR,

INVENTARUL
bunurilor care apartin domeniului public al Municipiului Bucuresti la 31.10.2018

Nr. Crt.	Cod clasific	Denumirea bunului	Elemente de identificare descriptive					Anul dobândirii, după caz, al dării în folosință	Valoare inventar - ron -	Denumire act proprietate sau alte acte doveditoare	Situția juridică			Observații	Număr carte funciară	Încheiere de intabulare	Nr. cadastral	Unitatea	
			Elemente de identificare descriptive	Adresa							Vecini	Tip act	nr./data						emitent
				Tip arteră	Denumire artera	Nr. Poștal	Sect												
0	1	2	3	4	5	6	7	8	9	10	11	12	13	14	15	16	17	18	19
1080		TEREN ZONA CUPRINSA INTRE ALEEA DEDA. STRADA LUNCSOARA	619mp	spatiu verde, alci, etc.			2		8/23/2001	71.185.40	H.C.G.M.B. 160/23.08.2001, numar cadastral 233473, 233665, 233674, 619mp, numar inventar ADP 2 - 12254					233473 233665 233674	60720 7348 7349	233473 12.01.2015 233665 19.02.2015 233674 19.02.2015	ADPS2
1081		TEREN ZONA CUPRINSA INTRE ALEEA DEDA. ALEEA LUNCSOARA	661mp	spatiu verde, alci, etc.			2		8/23/2001	76.015.43	H.C.G.M.B. 160/23.08.2001, numar cadastral 233643, 233681, 233727, 661mp, numar inventar ADP 2 - 12255					233643 233681 233727	7351 7354 7357	233643 20.02.2015 233681 20.02.2015 233727 02.03.2015	ADPS2
1082		TEREN ZONA CUPRINSA INTRE ALEEA LUNCSOARA. ALEEA DEDA. STRADA LUNCSOARA	419mp	spatiu verde, alci, etc.			2		8/23/2001	48.185.27	H.C.G.M.B. 160/23.08.2001, numar cadastral 235066, 419mp, numar inventar ADP 2 - 12256					235066	28748	235066 28.06.2016	ADPS2
1083		TEREN ZONA CUPRINSA INTRE ALEEA LUNCSOARA .STRADA LUNCSOARA. STRADA FAINARI	1551mp	spatiu verde, alci, etc.			2		8/23/2001	178.366.01	H.C.G.M.B. 160/23.08.2001, numar cadastral 233655, 1551mp, numar inventar ADP 2 - 12257					233655	7365	233655 19.02.2015	ADPS2
1084		TEREN ZONA CUPRINSA INTRE ALEEA LUNCSOARA, STRADA FAINARI	394mp	spatiu verde, alci, etc.			2		8/23/2001	45,310.26	H.C.G.M.B. 160/23.08.2001, numar cadastral 233663, 233636, 394mp, numar inventar ADP 2 - 12258					233663 233636	7358 7361	233663 19.02.2015 233636 17.02.2015	ADPS2
1085		TEREN ZONA CUPRINSA INTRE ALEEA LUNCSOARA. STRADA LUNCSOARA	3412mp	spatiu verde, alci, etc.			2		8/23/2001	392,382.23	H.C.G.M.B. 160/23.08.2001, numar cadastral 233436, 233657, 233670, 233675, 233650, 233645, 233679, 233671, 233642, 233662, 233667, 3412mp, numar inventar ADP 2 - 12259					233436 233657 233670 233675 233650 233645 233679 233671 233642 233662 233667	60721 7366 7369 7370 7371 7374 7375 7379 7380 7383 7388	233436 29.12.2014 233657 18.02.2015 233670 19.02.2015 233675 20.02.2015 233650 19.02.2015 233645 18.02.2015 233679 20.02.2015 233671 19.02.2015 233642 233662 233667 19.02.2015	ADPS2



INVENTARUL
bunurilor care apartin domeniului public al Municipiului Bucuresti la 31.10.2018

Nr. Crt.	Cod clasific	Denumirea bunului	Elemente de identificare descriptive					Anul dobândirii, după caz, al dării în folosință	Valoare inventar - ron -	Denumire act proprietate sau alte acte doveditoare	Situția juridică			Observații	Număr carte funciară	Încheiere de intabulare	Nr. cadastral	Unitatea	
			Elemente de identificare descriptive	Adresa							Vecini	Tip act	nr./data						emitent
				Tip arteră	Denumire artera	Nr. Poștal	Sect												
0	1	2	3	4	5	6	7	8	9	10	11	12	13	14	15	16	17	18	19
1086		TEREN ZONA CUPRINSA INTRE ALEEA DEDA, ALEEA LUNCSOARA	203mp	spatiu verde, aloci, etc.			2		8/23/2001	23.345.13	H.C.G.M.B. 160/23.08.2001, numar cadastral 233350, 203mp, numar inventar ADP 2 - 12260					233350	57776	233350 08.12.2014	ADPS2
1087		TEREN ZONA CUPRINSA INTRE SOSEAUA STEFAN CEL MARE, CALEA MOSILOR, STRADA ROVINE, STRADA FAINARI, STRADA LUNCSOARA	11586mp	spatiu verde, aloci, etc.			2		8/23/2001	1.332.397.57	H.C.G.M.B. 160/23.08.2001, numar cadastral 233634, 11586mp, numar inventar ADP 2 - 12261					233634	7385	233634 18.02.2015	ADPS2
1088		TEREN ZONA CUPRINSA INTRE SOSEAUA STEFAN CEL MARE, CALEA MOSILOR, PIATA OBOR	2183mp	spatiu verde, aloci, etc.			2		8/23/2001	251.046.43	H.C.G.M.B. 160/23.08.2001, numar cadastral 235071, 2183mp, numar inventar ADP 2 - 12262					235071	28750	235071 28.06.2016	ADPS2
1089		TEREN ZONA CUPRINSA INTRE STRADA ROVINE, CALEA MOSILOR, STRADA FAINARI	2751mp	spatiu verde, aloci, etc.			2		8/23/2001	316.366.80	H.C.G.M.B. 160/23.08.2001, numar cadastral 233659, 233658, 233668, 233673, 233649, 233644, 233682, 2751mp, numar inventar ADP 2 - 12263					233659 233658 233668 233673 233649 233644 233682	7387 7389 7392 7393 7396 7397 7398	233659 19.02.2015 233658 18.02.2015 233668 20.02.2015 233673 19.02.2015 233649 233649 19.02.2015 233644 18.02.2015 233682 20.02.2015	ADPS2
1090		TEREN ZONA CUPRINSA INTRE STRADA FAINARI, CALEA MOSILOR, STRADA ARDELENIS, STRADA EPISCOPUL RADU, INTRAREA MONAHULUI	6859mp	spatiu verde, aloci, etc.			2		8/23/2001	788.789.48	H.C.G.M.B. 160/23.08.2001, numar cadastral 233356, 6859mp, numar inventar ADP 2 - 12264					233356	57778	233356 08.12.2014	ADPS2

VIZAT
spre neschimbare,
SECRETAR,

INVENTARUL
bunurilor care apartin domeniului public al Municipiului Bucuresti la 31.10.2018

Nr. Crt.	Cod clasific	Denumirea bunului	Elemente de identificare descriptive					Anul dobândirii, după caz, al dării în folosință	Valoare inventar - ron -	Denumire act proprietate sau alte acte doveditoare	Situția juridică			Observații	Număr carte funciară	Încheiere de intabulare	Nr. cadastral	Unitatea	
			Elemente de identificare descriptive	Adresa							Vecini	Tip act	nr./data						emitent
				Tip arteră	Denumire artera	Nr. Postal	Sect												
0	1	2	3	4	5	6	7	8	9	10	11	12	13	14	15	16	17	18	19
1091		TEREN ZONA CUPRINSA INTRE STRADA ARDELENI, CALEA MOSILOR, STRADA MARCEL IANCU, STRADA EPISCOPUL RADU, INTRAREA EPISCOPUL RADU	5667mp	spatiu verde, alici, etc.					8/23/2001	651.708.70	H.C.G.M.B. 160/23.08.2001, numar cadastral 233349, 5667mp, numar inventar ADP 2 - 12265					233349	57780	233439 11.12.2014	ADPS2
1092		TEREN ZONA CUPRINSA INTRE STRADA MARCEL IANCU, CALEA MOSILOR, STRADA MIHAI EMINESCU	1010mp	spatiu verde, alici, etc.					8/23/2001	116.150.66	H.C.G.M.B. 160/23.08.2001, numar cadastral 233500, 1010mp, numar inventar ADP 2 - 12266					233500	60751	233500 18.12.2014	ADPS2
1093		TEREN ZONA CUPRINSA INTRE STRADA ICOANEI, STRADA DOGARILOR	131mp	spatiu verde, alici, etc.					8/23/2001	15.065.09	H.C.G.M.B. 160/23.08.2001, numar cadastral 235042, 235103, 131mp, numar inventar ADP 2 - 12267					235042 235103	28757 29697	235042 28.06.2016 235103 06.07.2016	ADPS2
1094		TEREN ZONA CUPRINSA INTRE BULEVARDUL LACUL TEI, STRADA DINU VINTILA, SOSEAUA STEFAN CEL MARE, ALEEA CIRCULUI	6576mp	spatiu verde, alici, etc.					8/23/2001	724.734.12	H.C.G.M.B. 160/23.08.2001, numar cadastral 233717, 6576mp, numar inventar ADP 2 - 12268					233717	7323	233717 27.02.2015	ADPS2
1095		TEREN ZONA CUPRINSA INTRE BULEVARDUL LACUL TEI, STRADA DINU VINTILA	40mp	spatiu verde, alici, etc.					8/23/2001	4.408.36	H.C.G.M.B. 160/23.08.2001, numar cadastral 235065, 40mp, numar inventar ADP 2 - 12269					235065	28761	235065 28.06.2016	ADPS2
1096		TEREN MUNICIPIUL BUCURESTI, CVARTAL CUPRINS INTRE ALEEA DOBRINA - STRADA RENULUI - SOSEAUA PANTELIMON - STRADA DELFINULUI	10967mp	spatiu verde, alici, etc.					8/23/2001	1.208.661.66	H.C.G.M.B. 160/23.08.2001, numar cadastral 233532, 10967mp, numar inventar ADP 2 - 12270					233532	2255	233532 27.01.2015	ADPS2

VIZAT
spre neschimbare,
SECRETAR,

INVENTARUL
bunurilor care apartin domeniului public al Municipiului Bucuresti la 31.10.2018

Nr. Crt.	Cod clasific	Denumirea bunului	Elemente de identificare descriptive					Anul dobândirii, după caz, al dării în folosință	Valoare inventar - ron -	Denumire act proprietate sau alte acte doveditoare	Situția juridică			Observații	Număr carte funciară	Încheiere de intabulare	Nr. cadastral	Unitatea	
			Elemente de identificare descriptive	Adresa			Vecini				Tip act	nr./data	emitent						
				Tip arteră	Denumire artera	Nr. Poștal													Sect
0	1	2	3	4	5	6	7	8	9	10	11	12	13	14	15	16	17	18	19
1097		TEREN MUNICIPIUL BUCURESTI, CVARTAL CUPRINS ÎNTRU: STRADA POTIRNICHII - STRADA DELFINULUI - SOSEAUA FUNDENI - SOSEAUA PANTELIMON	5868mp	spatiu verde, aici, etc.			2		8/23/2001	646,706.18	H.C.G.M.B. 160/23.08.2001, numar cadastral 233515, 5868mp, numar inventar ADP 2 - 12271					233515	2258	233515 22.01.2015	ADPS2
1098		TEREN MUNICIPIUL BUCURESTI, CVARTAL CUPRINS ÎNTRU: STRADA CIOCIRLIEI - ALEEA DOBRINA - STRADA DELFINULUI - SOSEAUA FUNDENI	19932mp	spatiu verde, aici, etc.			2		8/23/2001	2,196,684.98	H.C.G.M.B. 160/23.08.2001, numar cadastral 233533, 19932mp, numar inventar ADP 2 - 12272					233533	2261	233533 26.01.2015	ADPS2
1099		TEREN MUNICIPIUL BUCURESTI, CVARTAL CUPRINS ÎNTRU: STRADA CIOCIRLIEI - ALEEA DOBRINA	469mp	spatiu verde, aici, etc.			2		8/23/2001	51,688.00	H.C.G.M.B. 160/23.08.2001, numar cadastral 233616, 469mp, numar inventar ADP 2 - 12273					233616	7215	233616 02.03.2015	ADPS2
1100		TEREN MUNICIPIUL BUCURESTI, CVARTAL CUPRINS ÎNTRU ALEEA DOBRINA - BULEVARDUL CHISINAU - SOSEAUA PANTELIMON - STRADA RENULUI	17971mp	spatiu verde, aici, etc.			2		8/23/2001	1,980,565.21	H.C.G.M.B. 160/23.08.2001, numar cadastral 233520, 17971mp, numar inventar ADP 2 - 12274					233520	2251	233520 23.01.2015	ADPS2
1101		TEREN MUNICIPIUL BUCURESTI, CVARTAL CUPRINS ÎNTRU ALEEA DOBRINA - BULEVARDUL CHISINAU - SOSEAUA PANTELIMON	4718mp	spatiu verde, aici, etc.			2		8/23/2001	519,965.87	H.C.G.M.B. 160/23.08.2001, numar cadastral 233511, 4718mp, numar inventar ADP 2 - 12275					233511	2254	233511 21.01.2015	ADPS2

VIZAT
spre neschimbare,
SECRETAR,

INVENTARUL
bunurilor care apartin domeniului public al Municipiului Bucuresti la 31.10.2018

Nr. Crt.	Cod clasife	Denumirea bunului	Elemente de identificare descriptive					Anul dobândirii, după caz, al dării în folosință	Valoare inventar - ron -	Denumire act proprietate sau alte acte doveditoare	Situția juridică			Observații	Număr carte funciară	Încheiere de intabulare	Nr. cadastral	Unitatea	
			Elemente de identificare descriptive	Adresa							Vecini	Tip act	nr./data						emitent
				Tip arteră	Denumire artera	Nr. Poștal	Sect												
0	1	2	3	4	5	6	7	8	9	10	11	12	13	14	15	16	17	18	19
1102		TEREN MUNICIPIUL BUCURESTI, CVARTAL CUPRINS ÎNTRU: STRADA CIOCIRLIEI - ALEEA DOBRINA	1781mp	spatiu verde, alci, etc.			2		8/23/2001	196.282.16	H.C.G.M.B. 160/23.08.2001, numar cadastral 233552, 1781mp, numar inventar ADP 2 - 12276					233552	2253	233552 29.01.2015	ADPS2
1103		TEREN MUNICIPIUL BUCURESTI, CVARTAL CUPRINS ÎNTRU: SOSEAUĂ DOBROESTI - STRADA HATISULUI - CIMITIRUL MARCUTA	5196mp	spatiu verde, alci, etc.			2		8/23/2001	597.543.40	H.C.G.M.B. 160/23.08.2001, numar cadastral 233551, 5196mp, numar inventar ADP 2 - 12277					233551	2249	233551 28.01.2015	ADPS2
1104		TEREN MUNICIPIUL BUCURESTI, CVARTAL CUPRINS ÎNTRU: STRADA HATISULUI - SOSEAUĂ DOBROESTI - PARCUL FLORILOR - STRADA BISERICA MARCUTA	13209mp	spatiu verde, alci, etc.			2		8/23/2001	1.519.043.63	H.C.G.M.B. 160/23.08.2001, numar cadastral 233619, 13209mp, numar inventar ADP 2 - 12278					233619	7197	233619 02.03.2015	ADPS2
1105		TEREN MUNICIPIUL BUCURESTI, CVARTAL CUPRINS ÎNTRU: SOSEAUĂ FUNDENI - SOSEAUĂ DOBROESTI - PARCUL FLORILOR - SOSEAUĂ PANTELIMON	6603mp	spatiu verde, alci, etc.			2		8/23/2001	759.349.32	H.C.G.M.B. 160/23.08.2001, numar cadastral 233513, 6603mp, numar inventar ADP 2 - 12279					233513	2244	233513 21.01.2015	ADPS2
1106		TEREN MUNICIPIUL BUCURESTI, CVARTAL CUPRINS ÎNTRU: STRADA BISERICA MĂRCUȚA - SOSEAUĂ PANTELIMON - PARCUL FLORILOR	9585mp	spatiu verde, alci, etc.			2		8/23/2001	1.102.281.26	H.C.G.M.B. 160/23.08.2001, numar cadastral 233519, 9585mp, numar inventar ADP 2 - 12280					233519	2242	233519 23.01.2015	ADPS2

VIZAT
spre neschimbare,
SECRETAR,

INVENTARUL
bunurilor care aparțin domeniului public al Municipiului Bucuresti la 31.10.2018

Nr. Crt.	Cod clasife	Denumirea bunului	Elemente de identificare descriptive					Anul dobândirii, după caz, al dării în folosință	Valoare inventar - ron -	Denumire act proprietate sau alte acte doveditoare	Situția juridică			Observații	Număr carte funciară	Încheiere de intabulare	Nr. cadastral	Unitatea	
			Elemente de identificare descriptive	Adresa							Vecini	Tip act	nr./data						emitent
				Tip arteră	Denumire artera	Nr. Poștal	Sect												
0	1	2	3	4	5	6	7	8	9	10	11	12	13	14	15	16	17	18	19
1107		TEREN MUNICIPIUL BUCURESTI, CVARTAL CUPRINS ÎNTRU: STRADA AZOTULUI - STRADA BISERICA MĂRCUȚA - SOSEAUA PANTELIMON - STRADA AURULUI	13656mp	spatiu verde, aici, etc.			2		8/23/2001	1,505,013.55	H.C.G.M.B. 160/23.08.2001, numar cadastral 233534, 13656mp, numar inventar ADP 2 - 12281					233534	19.01.2015	233534 26.01.2015	ADPS2
1108		TEREN MUNICIPIUL BUCURESTI, CVARTAL CUPRINS ÎNTRU: STRADA AURULUI - STRADA AZOTULUI - STRADA SOLD. FLOREA LAZAR - SOSEAUA PANTELIMON.	8876mp	spatiu verde, aici, etc.			2		8/23/2001	978,214.73	H.C.G.M.B. 160/23.08.2001, numar cadastral 233628, 8876mp, numar inventar ADP 2 - 12282					233628	7201	233628 17.02.2015	ADPS2
1109		TEREN MUNICIPIUL BUCURESTI, CVARTAL CUPRINS ÎNTRU: STRADA AZOTULUI - STRADA SOLDAT GHEORGHE RADUTA - PROPRIETATI PARTICULARE DIN STRADA SOLDAT FLOREA LAZAR	1768mp	spatiu verde, aici, etc.			2		8/23/2001	194,849.44	H.C.G.M.B. 160/23.08.2001, numar cadastral 233523, 1768mp, numar inventar ADP 2 - 12283					233523	2528	233523 22.01.2015	ADPS2
1110		TEREN MUNICIPIUL BUCURESTI, CVARTAL CUPRINS ÎNTRU: STRADA SOLDAT LAZAR FLOREA	57mp	spatiu verde, aici, etc.			2		8/23/2001	6,281.91	H.C.G.M.B. 160/23.08.2001, numar cadastral 233652, 57mp, numar inventar ADP 2 - 12284					233652	7196	233652 28.02.2015	ADPS2

VIZAT
spre neschimbare,
SECRETAR,

INVENTARUL
bunurilor care apartin domeniului public al Municipiului Bucuresti la 31.10.2018

Nr. Crt.	Cod clasific	Denumirea bunului	Elemente de identificare descriptive					Anul dobândirii, după caz, al dării în folosință	Valoare inventar - ron -	Denumire act proprietate sau alte acte doveditoare	Situția juridică			Observații	Număr carte funciară	Încheiere de intabulare	Nr. cadastral	Unitatea	
			Elemente de identificare descriptive	Adresa							Vecini	Tip act	nr./data						emitent
				Tip arteră	Denumire artera	Nr. Poștal	Sect												
0	1	2	3	4	5	6	7	8	9	10	11	12	13	14	15	16	17	18	19
1111		TEREN MUNICIPIUL BUCURESTI. CVARTAL CUPRINS INTRE: STRADA AZOTULUI - STRADA SOLDAT ZAMBILA IONITA	2538mp	spatiu verde, alci, etc.			2		8/23/2001	279,710.34	H.C.G.M.B. 160/23.08.2001, numar cadastral 233615, 233711, 233635, 2538mp, numar inventar ADP 2 - 12285					233615 233711 233635	7200 719R 7207	233615 17.02.2015 233711 26.02.2015 233635 27.02.2015	ADPS2
1112		TEREN MUNICIPIUL BUCURESTI. CVARTAL CUPRINS INTRE: ALEEA PANTELIMON - STRADA SOLDAT ZAMBILA IONITA	58mp	spatiu verde, alci, etc.			2		8/23/2001	6,392.12	H.C.G.M.B. 160/23.08.2001, numar cadastral 233631, 58mp, numar inventar ADP 2 - 12286					233631	7218	233631 17.02.2015	ADPS2
1113		TEREN MUNICIPIUL BUCURESTI. CVARTAL CUPRINS INTRE: STRADA SOLDAT ZAMBILA IONITA	491mp	spatiu verde, alci, etc.			2		8/23/2001	54,112.60	H.C.G.M.B. 160/23.08.2001, numar cadastral 233621, 233629, 233512, 491mp, numar inventar ADP 2 - 12287					233621 233629 233512	7219 7224 2265	233621 02.03.2015 233629 17.02.2015 233512 22.01.2015	ADPS2
1114		TEREN MUNICIPIUL BUCURESTI. CVARTAL CUPRINS INTRE: STRADA SOLDAT ZAMBILA IONITA - INTRAREA II SOLDAT ZAMBILA IONITA-ALEEA PANTELIMON- SOSEAUA PANTELIMON	8785mp	spatiu verde, alci, etc.			2		8/23/2001	968,185.71	H.C.G.M.B. 160/23.08.2001, numar cadastral 233653, 8785mp, numar inventar ADP 2 - 12288					233653	7204	233653 27.02.2015	ADPS2

VIZAT
spre neschimbare,
SECRETAR,

INVENTARUL
bunurilor care apartin domeniului public al Municipiului Bucuresti la 31.10.2018

Nr. Crt.	Cod clasific	Denumirea bunului	Elemente de identificare descriptive					Anul dobândirii, după caz, al dării în folosință	Valoare inventar - ron -	Denumire act proprietate sau alte acte doveditoare	Situția juridică			Observații	Număr carte funciară	Încheiere de intabulare	Nr. cadastral	Unitatea	
			Elemente de identificare descriptive	Adresa							Vecini	Tip act	nr./data						emitent
				Tip arteră	Denumire artera	Nr. Poștal	Sect												
0	1	2	3	4	5	6	7	8	9	10	11	12	13	14	15	16	17	18	19
1115		TEREN MUNICIPIUL BUCURESTI, CVARTAL CUPRINS INTRE: ALEEA PANTELIMON	6382mp	spatiu verde, alici, etc.			2		8/23/2001	703.353,58	H.C.G.M.B. 160/23.08.2001, numar cadastral 233626, 233630, 233648, 233633, 233622, 233632, 233623, 233617, 233620, 233640, 233639, 6382mp, numar inventar ADP 2 - 12289					233626 233630 233648 233633 233622 233632 233632 233623 233620 233640 233639 233627	7203 7225 7202 7205 7223 7214 7208 7206 7222 7217	233626 27.02.2015 233630 27.02.2015 233648 27.02.2015 233633 02.03.2015 233622 17.02.2015 233632 17.02.2015 233623 17.02.2015 233620 17.02.2015 233640 02.03.2015 233639 27.02.2015 233627 27.02.2015	ADPS2
1116		TEREN MUNICIPIUL BUCURESTI, CVARTAL CUPRINS INTRE: SOSEAUA PANTELIMON - ALEEA PANTELIMON	2152mp	spatiu verde, alici, etc.			2		8/23/2001	237.169,68	H.C.G.M.B. 160/23.08.2001, numar cadastral 233514, 2152mp, numar inventar ADP 2 - 12290					233514	2250	233514 21.05.2015	ADPS2
1117		TEREN MUNICIPIUL BUCURESTI, CVARTAL CUPRINS INTRE: ALEEA PANTELIMON - STRADA ION VLAD - SOSEAUA PANTELIMON	13709mp	spatiu verde, alici, etc.			2		8/23/2001	1.510.854,63	H.C.G.M.B. 160/23.08.2001, numar cadastral 234129, 13709mp, numar inventar ADP 2 - 12291					234129	26562	234129 30.06.2015	ADPS2
1118		TEREN ZONA CUPRINSĂ ÎNTRĂ ALEEA AVRIG, BULEVARDUL FERDINAND I, SOSEAUA MIHAI BRAVU	9946mp	spatiu verde, alici, etc.			2		8/23/2001	1.096.138,31	H.C.G.M.B. 160/23.08.2001, numar cadastral 233452, 9946mp, numar inventar ADP 2 - 12292					233452	60730	233452 15.01.2015	ADPS2

VIZAT
spre neschimbare,
SECRETAR,

INVENTARUL
bunurilor care apartin domeniului public al Municipiului Bucuresti la 31.10.2018

Nr. Crt.	Cod clasific	Denumirea bunului	Elemente de identificare descriptive					Anul dobândirii, după caz, al dării în folosință	Valoare inventar - ron -	Denumire act proprietate sau alte acte doveditoare	Situția juridică			Observații	Număr carte funciară	Încheiere de intabulare	Nr. cadastral	Unitatea	
			Elemente de identificare descriptive	Adresa							Vecini	Tip act	nr./data						emitent
				Tip arteră	Denumire artera	Nr. Poștal	Sect												
0	1	2	3	4	5	6	7	8	9	10	11	12	13	14	15	16	17	18	19
1119		TEREN ZONA CUPRINSA INTRE BULEVARDUL FERDINAND I, SOSEAUA MIHAI BRAVU, STRADA FLUIERULUI, STRADA MATASARI	4404mp	spatiu verde, alci, etc.			2		8/23/2001	485.360,26	H.C.G.M.B. 160/23.08.2001, numar cadastral 233538, 233592, 4404mp, numar inventar ADP 2 - 12293					233538 233592	60732 5996	233538 27.01.2015 233592 10.02.2015	ADPS2
1120		TEREN ZONA CUPRINSA INTRE BULEVARDUL FERDINAND I, STRADA FLUIERULUI	464mp	spatiu verde, alci, etc.			2		8/23/2001	51.136,96	H.C.G.M.B. 160/23.08.2001, numar cadastral 233580, 464mp, numar inventar ADP 2 - 12294					233580	6006	233580 10.02.2015	ADPS2
1121		TEREN ZONA CUPRINSA INTRE BULEVARDUL FERDINAND I NUMARUL 100	63mp	spatiu verde, alci, etc.			2		8/23/2001	6.943,16	H.C.G.M.B. 160/23.08.2001, numar cadastral 233602, 63mp, numar inventar ADP 2 - 12295					233602	6014	233602 12.02.2015	ADPS2
1122		TEREN ZONA CUPRINSA INTRE BULEVARDUL FERDINAND I NUMARUL 118-123	520mp	spatiu verde, alci, etc.			2		8/23/2001	57.308,66	H.C.G.M.B. 160/23.08.2001, numar cadastral 233800, 233790, 233803, 233793, 233796, 233791, 233792, 233797, 233799, 233929, 520mp, numar inventar ADP 2 - 12296					233800 233790 233803 233793 233796 233799 233791 233792 233797 233799 233929	13203 13196 13191 13197 13205 13192 13198 13201 13195 13189	233800 23.03.2015 233790 23.03.2015 233803 21.03.2015 233793 21.03.2015 233796 21.03.2015 233791 21.03.2015 233792 21.03.2015 233797 21.03.2015 233799 21.03.2015 233929 23.04.2015	ADPS2
1123		TEREN ZONA CUPRINSA INTRE BULEVARDUL FERDINAND I	433mp	spatiu verde, alci, etc.			2		8/23/2001	47.720,48	H.C.G.M.B. 160/23.08.2001, numar cadastral 233692, 233730, 233754, 233737, 233862, 433mp, numar inventar ADP 2 - 12297					233692 233862 233730 233754 233737	8241 15016 10280 10278 10277	233692 24.02.2015 233862 01.04.2015 233730 04.03.2015 233754 06.03.2015 233737 02.03.2015	ADPS2



INVENTARUL
bunurilor care apartin domeniului public al Municipiului Bucuresti la 31.10.2018

Nr. Crt.	Cod clasific	Denumirea bunului	Elemente de identificare descriptive					Anul dobândirii, după caz, al dării în folosință	Valoare inventar - ron -	Denumire act proprietate sau alte acte doveditoare	Situția juridică			Observații	Număr carte funciară	Încheiere de intabulare	Nr. cadastral	Unitatea	
			Elemente de identificare descriptive	Adresa							Vecini	Tip act	nr./data						emitent
				Tip arteră	Denumire artera	Nr. Poștal	Sect												
0	1	2	3	4	5	6	7	8	9	10	11	12	13	14	15	16	17	18	19
1124		TEREN ZONA CUPRINSA INTRE BULEVARDUL FERDINAND I. NUMARUL 15	315mp	spatiu verde, aloci, etc.			2		8/23/2001	34.715.82	H.C.G.M.B. 160/23.08.2001, numar cadastral 233731, 315mp. numar inventar ADP 2 - 12298					233731	10304	233731 05.03.2015	ADPS2
1125		TEREN ZONA CUPRINSA INTRE BULEVARDUL FERDINAND I. NUMARUL 116	49mp	spatiu verde, aloci, etc.			2		8/23/2001	5.400.24	H.C.G.M.B. 160/23.08.2001, numar cadastral 233861, 49mp. numar inventar ADP 2 - 12299					233861	14628	233861 01.04.2015	ADPS2
1126		TEREN ZONA CUPRINSA INTRE BULEVARDUL FERDINAND I. NUMARUL 129-133	3823mp	spatiu verde, aloci, etc.			2		8/23/2001	421.328.85	H.C.G.M.B. 160/23.08.2001, numar cadastral 233732, 233756, 233733, 233745, 233729, 233742, 233753, 233757, 233738, 233747, 233766, 233758, 233748, 3823mp. numar inventar ADP 2 - 12300					233773 233758 233748 233756 233733 233745 233733 233745 233729 233742 233753 233757 233738 233747 233732	10658 10303 10286 10285 10297 10920 10294 10295 10293 10302 10291 10299 10287	233766 09.03.2015 233758 05.03.2015 233748 05.03.2015 233756 06.03.2015 233733 05.03.2015 233745 02.03.2018 233729 04.03.2015 233742 02.03.2015 233753 233757 06.03.2015 233757 06.03.2015 233738 05.03.2015 233747 05.03.2015 233732 05.03.2015	ADPS2
1127		TEREN ZONA CUPRINSA INTRE BULEVARDUL FERDINAND I. STRADA AVRIG, STRADA RITMULUI, STRADA AVRIG	420mp	spatiu verde, aloci, etc.			2		8/23/2001	46.287.76	H.C.G.M.B. 160/23.08.2001, numar cadastral 233699, 420mp. numar inventar ADP 2 - 12301					233699	8243	233699 24.02.2015	ADPS2
1128		TEREN ZONA CUPRINSA INTRE ALEEA CISLAU, STRADA FANTANICA, STRADA CONACHI COSTACHE, STRADA BAICULUI	20223mp	spatiu verde, aloci, etc.			2		8/23/2001	2.228.755.79	H.C.G.M.B. 160/23.08.2001, numar cadastral 233820, 20223mp. numar inventar ADP 2 - 12302					233820	9729	233820 27.03.2015	ADPS2



INVENTARUL
bunurilor care apartin domeniului public al Municipiului Bucuresti la 31.10.2018

Nr. Crt.	Cod clasific	Denumirea bunului	Elemente de identificare descriptive					Anul dobândirii, după caz, al dării în folosință	Valoare inventar - ron -	Denumire act proprietate sau alte acte doveditoare	Situția juridică			Observații	Număr carte funciară	Încheiere de intabulare	Nr. cadastral	Unitatea	
			Elemente de identificare descriptive	Adresa							Vecini	Tip act	nr./data						emitent
				Tip arteră	Denumire artera	Nr. Poștal	Sect												
0	1	2	3	4	5	6	7	8	9	10	11	12	13	14	15	16	17	18	19
1129		TEREN ZONA CUPRINSA INTRE ALEEA HOBITA NR. 2-3 INTRE ALEEA HOBITA - SOSEAUA PANTELIMON	562mp	spatiu verde, aici, etc.			2		8/23/2001	61.937.44	H.C.G.M.B. 160/23.08.2001, numar cadastral 234701, 562mp, numar inventar ADP 2 - 12303					234701	68578	234701 13.01.2016	ADPS2
1130		TEREN ZONA CUPRINSA INTRE ALEEA HOBITA NR. 2-8, 8 (INTRE ALEEA HOBITA - SOSEAUA PANTELIMON)	11302mp	spatiu verde, aici, etc.			2		8/23/2001	1.245.581.66	H.C.G.M.B. 160/23.08.2001, numar cadastral 234623, 234638, 11302mp, numar inventar ADP 2 - 12304					234638 234623	68579 68576	234638 30.12.2015 234623 30.12.2015	ADPS2
1131		TEREN ZONA CUPRINSA INTRE ALEEA HOBITA NR. 6 INTRE ALEEA HOBITA - SOSEAUA PANTELIMON	872mp	spatiu verde, aici, etc.			2		8/23/2001	96.102.21	H.C.G.M.B. 160/23.08.2001, numar cadastral 234697, 872mp, numar inventar ADP 2 - 12305					234697	69185	234697 12.01.2016	ADPS2
1132		TEREN ZONA CUPRINSA INTRE ALEEA HOBITA NR. 6-12 INTRE ALEEA HOBITA - SOSEAUA PANTELIMON	585mp	spatiu verde, aici, etc.			2		8/23/2001	64.472.24	H.C.G.M.B. 160/23.08.2001, numar cadastral 234791, 585mp, numar inventar ADP 2 - 12306					234791	6789	234791 15.02.2016	ADPS2
1133		TEREN ZONA CUPRINSA INTRE ALEEA ILIA, BULEVARDUL CHISINAIU (LOT 1, 2, 3, 4, 5)	678mp	spatiu verde, aici, etc.			2		8/23/2001	74.721.67	H.C.G.M.B. 160/23.08.2001, numar cadastral 234247, 234223, 234231, 234238, 234250, 678mp, numar inventar ADP 2 - 12307					234247 234223 234231 234238 234250	39296 39297 39298 39299 39303	234247 07.08.2015 234223 10.08.2015 234231 07.08.2015 234238 10.08.2015 234250 10.08.2015	ADPS2
1134		TEREN ZONA CUPRINSA INTRE ALEEA ILIA	5371mp	spatiu verde, aici, etc.			2		8/23/2001	591.932.32	H.C.G.M.B. 160/23.08.2001, numar cadastral 234614, 5371mp, numar inventar ADP 2 - 12308					234614	68580	234614 29.12.2015	ADPS2

VIZAT
spre neschimbare,
SECRETAR,

INVENTARUL
bunurilor care apartin domeniului public al Municipiului Bucuresti la 31.10.2018

Nr. Crt.	Cod clasific	Denumirea bunului	Elemente de identificare descriptive					Anul dobândirii, după caz, al dării în folosință	Valoare inventar - ron -	Denumire act proprietate sau alte acte doveditoare	Situția juridică			Observații	Număr carte funciară	Încheiere de intabulare	Nr. cadastral	Unitatea	
			Elemente de identificare descriptive	Adresa							Vecini	Tip act	nr./data						emitent
				Tip arteră	Denumire artera	Nr. Poștal	Sect												
0	1	2	3	4	5	6	7	8	9	10	11	12	13	14	15	16	17	18	19
1135		TEREN ZONA CUPRINSA INTRE ALEEA MAGURA VULTURULUI, STRADA RITMULUI, STRADA MAGURA VULTURULUI, STRADA STEFAN STEFANESCU ELEV	6068mp	spatiu verde, aici, etc.			2		8/23/2001	668,747.97	H.C.G.M.B. 160/23.08.2001, numar cadastral 233946, 6068mp, numar inventar ADP 2 - 12309					233946	20100	233946 11.05.2015	ADPS2
1136		TEREN ZONA CUPRINSA INTRE STRADA RITMULUI NUMARUL 20 (STRADA AVRIG, STRADA RITMULUI, STRADA ELEV STEFANESCU STEFAN, MAGURA VULTURULUI - LOT 10)	118mp	spatiu verde, aici, etc.			2		8/23/2001	13,004.66	H.C.G.M.B. 160/23.08.2001, numar cadastral 234525, 118mp, numar inventar ADP 2 - 12310					234525	62853	234525 17.11.2015	ADPS2
1137		TEREN ZONA CUPRINSA INTRE ALEEA MAGURA VULTURULUI NUMARUL 8 (CUPRINS INTRE STRADA AVRIG - STRADA RITMULUI)	2843mp	spatiu verde, aici, etc.			2		8/23/2001	313,324.07	H.C.G.M.B. 160/23.08.2001, numar cadastral 234680, 2843mp, numar inventar ADP 2 - 12311					234680	70941	234680 20.01.2016	ADPS2
1138		TEREN ZONA CUPRINSA INTRE ALEEA MAGURA VULTURULUI NUMARUL 8 (STRADA AVRIG, STRADA ELEV STEFANESCU STEFAN, MAGURA VULTURULUI - LOT 4)	129mp	spatiu verde, aici, etc.			2		8/23/2001	14,216.96	H.C.G.M.B. 160/23.08.2001, numar cadastral 234524, 129mp, numar inventar ADP 2 - 12312					234524	62832	234524 17.11.2015	ADPS2

VIZAT
spre neschimbare,
SECRETAR,

INVENTARUL
bunurilor care apartin domeniului public al Municipiului Bucuresti la 31.10.2018

Nr. Crt.	Cod clasific	Denumirea bunului	Elemente de identificare descriptive					Anul dobândirii, după caz, al dării în folosință	Valoare inventar - ron -	Denumire act proprietate sau alte acte doveditoare	Situția juridică			Observații	Număr carte funciară	Încheiere de întabulare	Nr. cadastral	Unitatea	
			Elemente de identificare descriptive	Adresa							Vecini	Tip act	nr./data						emitent
				Tip arteră	Denumire artera	Nr. Poștal	Sect												
0	1	2	3	4	5	6	7	8	9	10	11	12	13	14	15	16	17	18	19
1139		TEREN ZONA CUPRINSA INTRE STRADA MAGURA VULTURULUI NUMARUL 64 (CUPRINS INTRE STRADA MAGURA VULTURULUI - SOSEAUA IANCULUI)	4303mp	spatiu verde, alci, etc.			2		8/23/2001	474.229.15	H.C.G.M.B. 160/23.08.2001, numar cadastral 234751, 4303mp, numar inventar ADP 2 - 12313					234751	68583	234751 29.01.2016	ADPS2
1140		TEREN ZONA CUPRINSA INTRE ALEEA MAGURA VULTURULUI NUMARUL 1-3-5	1410mp	spatiu verde, alci, etc.			2		8/23/2001	155.394.63	H.C.G.M.B. 160/23.08.2001, numar cadastral 234670, 1410mp, numar inventar ADP 2 - 12314					234670	70947	234670 05.01.2016	ADPS2
1141		TEREN ZONA CUPRINSA INTRE ALEEA MAGURA VULTURULUI NUMARUL 4 (STRADA AVRIG, STRADA ELEV STEFANESCU STEFAN, ALEEA MAGURA VULTURULUI-LOT 4)	356mp	spatiu verde, alci, etc.			2		8/23/2001	39.234.39	H.C.G.M.B. 160/23.08.2001, numar cadastral 234518, 234529, 356mp, numar inventar ADP 2 - 12315					234518	62835	234518 13.11.2015	ADPS2
1142		TEREN ZONA CUPRINSA INTRE STRADA FLUIERULUI, SOSEAUA MIHAI BRAVU, BULEVARDUL PACHE PROTOPESCU, INTRAREA PANTARU ION SERGENT, PARCUL TOLBUHN	8510mp	spatiu verde, alci, etc.			2		8/23/2001	937.878.25	H.C.G.M.B. 160/23.08.2001, numar cadastral 233450, 8510mp, numar inventar ADP 2 - 12316					233450	60734	233450 15.01.2015	ADPS2
1143		TEREN ZONA CUPRINSA INTRE BULEVARDUL PACHE PROTOPESCU	173mp	spatiu verde, alci, etc.			2		8/23/2001	19.066.15	H.C.G.M.B. 160/23.08.2001, numar cadastral 233854, 173mp, numar inventar ADP 2 - 12317					233854	15009	233854 01.04.2015	ADPS2

VIZAT
spre neschimbare,
SECRETAR,


INVENTARUL
bunurilor care apartin domeniului public al Municipiului Bucuresti la 31.10.2018

Nr. Crt.	Cod clasific	Denumirea bunului	Elemente de identificare descriptive					Anul dobândirii, după caz, al dării în folosință	Valoare inventar - ron -	Denumire act proprietate sau alte acte doveditoare	Situția juridică			Observații	Număr carte funciară	Încheiere de intabulare	Nr. cadastral	Unitatea	
			Elemente de identificare descriptive	Adresa							Vecini	Tip act	nr./data						emitent
				Tip arteră	Denumire artera	Nr. Poștal	Sect												
0	I	2	3	4	5	6	7	8	9	10	11	12	13	14	15	16	17	18	19
1144		TEREN ZONA CUPRINSA INTRE STRADA CAMINULUI NR. 22-24, 22 (STRADA CAMINULUI - STRADA PROFESOR NIFON BALASECSU)	1463mp	spatiu verde, alci, etc.					8/23/2001	161.235.71	H.C.G.M.B. 160/23.08.2001, numar cadastral 234706, 234787, 234660, 1463mp, numar inventar ADP 2 - 12318					234706 234787 234660	70102 6783 70100	234706 15.01.2016 234787 15.02.2016 234660 31.12.2015	ADPS2
1145		TEREN ZONA CUPRINSA INTRE STRADA CAMINULUI NUMARUL 26-28	251mp	spatiu verde, alci, etc.					8/23/2001	27.662.45	H.C.G.M.B. 160/23.08.2001, numar cadastral 234788, 251mp, numar inventar ADP 2 - 12319					234788	6784	234788 11.02.2016	ADPS2
1146		TEREN ZONA CUPRINSA INTRE STRADA CAMINULUI NUMARUL 30-32, 30-34 (TRONSON CUPRINS INTREE STRADA CAMINULUI - BULEVARUL GARII OBOR)	1681mp	spatiu verde, alci, etc.					8/23/2001	185.261.26	H.C.G.M.B. 160/23.08.2001, numar cadastral 234640, 234634, 1681mp, numar inventar ADP 2 - 12320					234640 234634	69192 69191	234640 04.01.2016 234634 04.01.2016	ADPS2
1147		TEREN ZONA CUPRINSA INTRE STRADA CAMINULUI NUMARUL 14-20	594mp	spatiu verde, alci, etc.					8/23/2001	65.464.12	H.C.G.M.B. 160/23.08.2001, numar cadastral 234789, 234792, 234786, 234795, 234779, 234778, 234803, 234784, 234776, 594mp, numar inventar ADP 2 - 12321					234789 234792 234786 234795 234779 234778 234803 234784 234776	6796 6799 6795 6794 6790 6798 6801 6797 6802	234789 12.02.2016 234792 234792 11.02.2016 234786 234786 11.02.2016 234795 15.02.2016 234779 234779 15.02.2016 234778 15.02.2016 234803 15.02.2016 234784 15.02.2016 234776 15.02.2016	ADPS2
1148		TEREN ZONA CUPRINSA INTRE STRADA CAMINULUI NUMARUL 18	342mp	spatiu verde, alci, etc.					8/23/2001	37.691.46	H.C.G.M.B. 160/23.08.2001, numar cadastral 234657, 342mp, numar inventar ADP 2 - 12322					234657	70113	234657 05.01.2016	ADPS2

VIZAT
spre neschimbare,
SECRETAR,

INVENTARUL
bunurilor care apartin domeniului public al Municipiului Bucuresti la 31.10.2018

Nr. Crt.	Cod clasific	Denumirea bunului	Elemente de identificare descriptive					Anul dobândirii, după caz, al dării în folosință	Valoare inventar - ron -	Denumire act proprietate sau alte acte doveditoare	Situția juridică			Observații	Număr carte funciara	Încheiere de intabulare	Nr. cadastral	Unitatea	
			Elemente de identificare descriptive	Adresa							Vecini	Tip act	nr./data						emitent
				Tip arteră	Denumire artera	Nr. Poștal	Sect												
0	1	2	3	4	5	6	7	8	9	10	11	12	13	14	15	16	17	18	19
1149		TEREN ZONA CUPRINSA INTRE CALEA MOSILOR, ALEEA CENUSARESEI, STRADA MAIORESCU ION PROFESOR	7163mp	spatiu verde, alici, etc.					8/23/2001	789.426.78	H.C.G.M.B. 160/23.08.2001, numar cadastral 233446, 7163mp, numar inventar ADP 2 - 12323					233446	60736	233446 16.01.2015	ADPS2
1150		TEREN ZONA CUPRINSA INTRE CALEA MOSILOR, ALEEA CENUSARESEI, STRADA MAIORESCU ION PROFESOR, STRADA VASELOR	10815mp	spatiu verde, alici, etc.					8/23/2001	1,191,909.90	H.C.G.M.B. 160/23.08.2001, numar cadastral 233557, 233571, 233568, 10815mp, numar inventar ADP 2 - 12324					233557 233571 233568	3808 3802 3806	233557 29.01.2015 233571 06.02.2015 233568 06.02.2015	ADPS2
1151		TEREN ZONA CUPRINSA INTRE STRADA MAIORESCU ION PROFESOR NUMARUL 11	271mp	spatiu verde, alici, etc.					8/23/2001	29.866.63	H.C.G.M.B. 160/23.08.2001, numar cadastral 233547, 271mp, numar inventar ADP 2 - 12325					233547	3804	233547 28.01.2015	ADPS2
1152		TEREN ZONA CUPRINSA INTRE STRADA MAIORESCU ION PROFESOR NUMARUL 1	47mp	spatiu verde, alici, etc.					8/23/2001	5.179.82	H.C.G.M.B. 160/23.08.2001, numar cadastral 233586, 47mp, numar inventar ADP 2 - 12326					233586	4348	233586 12.02.2015	ADPS2
1153		TEREN ZONA CUPRINSA INTRE CALEA MOSILOR, BULEVARDUL CAROL I, STRADA OLARI	1710mp	spatiu verde, alici, etc.					8/23/2001	188.457.32	H.C.G.M.B. 160/23.08.2001, numar cadastral 233543, 1710mp, numar inventar ADP 2 - 12327					233543	3638	233543 29.01.2015	ADPS2
1154		TEREN ZONA CUPRINSA INTRE CALEA MOSILOR NUMARUL 65	46mp	spatiu verde, alici, etc.					8/23/2001	5,069.61	H.C.G.M.B. 160/23.08.2001, numar cadastral 233856, 46mp, numar inventar ADP 2 - 12328					233856	15024	233856 31.03.2015	ADPS2
1155		TEREN ZONA CUPRINSA INTRE BULEVARDUL CAROL I NUMARUL 77-81	73mp	spatiu verde, alici, etc.					8/23/2001	8,045.25	H.C.G.M.B. 160/23.08.2001, numar cadastral 233846, 73mp, numar inventar ADP 2 - 12329					233846	15025	233846 31.03.2015	ADPS2
1156		TEREN ZONA CUPRINSA INTRE STRADA OLARI	133mp	spatiu verde, alici, etc.					8/23/2001	14,657.79	H.C.G.M.B. 160/23.08.2001, numar cadastral 233822, 233833, 133mp, numar inventar ADP 2 - 12330					233822 233833	15022 15019	233822 31.03.2015 233833 31.03.2015	ADPS2



INVENTARUL
bunurilor care apartin domeniului public al Municipiului Bucuresti la 31.10.2018

Nr. Crt.	Cod clasife	Denumirea bunului	Elemente de identificare descriptive					Anul dobândirii, după caz, al dării în folosință	Valoare inventar - ron -	Denumire act proprietate sau alte acte doveditoare	Situția juridică			Observații	Număr carte funciară	Încheiere de intabulare	Nr. cadastral	Unitatea	
			Elemente de identificare descriptive	Adresa							Vecini	Tip act	nr./data						emitent
				Tip arteră	Denumire artera	Nr. Poștal	Sect												
0	1	2	3	4	5	6	7	8	9	10	11	12	13	14	15	16	17	18	19
1157		TEREN ZONA CUPRINSA INTRE CALEA MOSILOR, STRADA IPATESCU GRIGORE, STRADA OLARI	1076mp	spatiu verde, alici, etc.			2		8/23/2001	118,584.84	H.C.G.M.B. 160/23.08.2001, numar cadastral 233554, 1076mp, numar inventar ADP 2 - 12331					233554	3636	233554 29.01.2015	ADPS2
1158		TEREN ZONA PARC METAFORA VIETII	1981mp	spatiu verde, alici, etc.			2		8/23/2001	218,323.95	H.C.G.M.B. 160/23.08.2001, numar cadastral 233970, 1981mp, numar inventar ADP 2 - 12332					233970	22778	233970 12.05.2015	ADPS2
1159		TEREN ZONA PARC OBOR	16245mp	spatiu verde, alici, etc.			2		8/23/2001	1,868,185.62	H.C.G.M.B. 160/23.08.2001, numar cadastral 233544, 16245mp, numar inventar ADP 2 - 12333					233544	3640	233544 29.01.2015	ADPS2
1160		TEREN ZONA CUPRINSA INTRE PARC OBOR, SOSEAU MIHAI BRAVU, STRADA CHRISTIGIILOR, ALEEA CAMPUL MOSILOR	20620mp	spatiu verde, alici, etc.			2		8/23/2001	2,371,313.48	H.C.G.M.B. 160/23.08.2001, numar cadastral 233555, 20620mp, numar inventar ADP 2 - 12334					233555	3641	233555 29.01.2015	ADPS2
1161		TEREN ZONA PARC TITUS OZON	8034mp	spatiu verde, alici, etc.			2		8/23/2001	885,418.78	H.C.G.M.B. 160/23.08.2001, numar cadastral 233870, 8034mp, numar inventar ADP 2 - 12335					233870	13912	233870 03.04.2015	ADPS2
1162		TEREN ZONA CUPRINSA INTRE SOSEAU COLENTINA, STRADA ZIDUL MOSII, ALEEA CAMPUL MOSILOR	6893mp	spatiu verde, alici, etc.			2		8/23/2001	792,699.51	H.C.G.M.B. 160/23.08.2001, numar cadastral 233773, 6893mp, numar inventar ADP 2 - 12336					233773	10282	233773 12.03.2015	ADPS2
1163		TEREN ZONA CUPRINSA INTRE ALEEA CAMPUL MOSILOR SI STRADA ZIDURI MOSI	81mp	spatiu verde, alici, etc.			2		8/23/2001	9,315.05	H.C.G.M.B. 160/23.08.2001, numar cadastral 234503, 81mp, numar inventar ADP 2 - 12337					234503	58069	234503 09.11.2015	ADPS2
1164		TEREN ZONA CUPRINSA INTRE ALEEA CAMPUL MOSILOR - PARCUL PASARARI	283mp	spatiu verde, alici, etc.			2		8/23/2001	32,545.18	H.C.G.M.B. 160/23.08.2001, numar cadastral 234454, 283mp, numar inventar ADP 2 - 12338					234454	58067	234454 26.10.2015	ADPS2



INVENTARUL
bunurilor care apartin domeniului public al Municipiului Bucuresti la 31.10.2018

Nr. Crt.	Cod clasific	Denumirea bunului	Elemente de identificare descriptive					Anul dobândirii, după caz, al dării în folosință	Valoare inventar - ron -	Denumire act proprietate sau alte acte doveditoare	Situția juridică			Observații	Număr carte funciară	Încheiere de intabulare	Nr. cadastral	Unitatea	
			Elemente de identificare descriptive	Adresa							Vecini	Tip act	nr./data						emitent
				Tip arteră	Denumire artera	Nr. Poștal	Sect												
0	1	2	3	4	5	6	7	8	9	10	11	12	13	14	15	16	17	18	19
1165		TEREN ZONA CUPRINSA INTRE ALEEA CAMPUL MOSILOR NUMARUL 3	150mp	spatiu verde, alci, etc.			2		8/23/2001	17,250.10	H.C.G.M.B. 160/23.08.2001, numar cadastral 233684, 150mp, numar inventar ADP 2 - 12339					233684	8229	233684 23.02.2015	ADPS2
1166		TEREN ZONA CUPRINSA INTRE SOSEAUA COLENTINA NUMARUL 2A, ALEEA CAMPUL MOSILOR NUMARUL 1	408mp	spatiu verde, alci, etc.			2		8/23/2001	44,965.26	H.C.G.M.B. 160/23.08.2001, numar cadastral 233690, 408mp, numar inventar ADP 2 - 12340					233690	8238	233690 24.02.2015	ADPS2
1167		TEREN ZONA CUPRINSA INTRE SOSEAUA COLENTINA, ALEEA CAMPUL MOSILOR	3373mp	spatiu verde, alci, etc.			2		8/23/2001	371,734.82	H.C.G.M.B. 160/23.08.2001, numar cadastral 233752, 3373mp, numar inventar ADP 2 - 12341					233752	8244	233752 05.03.2015	ADPS2
1168		TEREN ZONA CUPRINSA INTRE SOSEAUA COLENTINA NUMARUL 2C	142mp	spatiu verde, alci, etc.			2		8/23/2001	15,649.67	H.C.G.M.B. 160/23.08.2001, numar cadastral 233697, 233701, 233695, 233707, 142mp, numar inventar ADP 2 - 12342					233697 233701 233695 233707	8235 8233 8234 8237	233697 25.02.2015 233701 24.02.2015 233695 233707 27.02.2015	ADPS2
1169		TEREN ZONA CUPRINSA INTRE SOSEAUA COLENTINA NUMARUL 2B	269mp	spatiu verde, alci, etc.			2		8/23/2001	29,646.21	H.C.G.M.B. 160/23.08.2001, numar cadastral 233685, 269mp, numar inventar ADP 2 - 12343					233685	8231	233685 24.02.2015	ADPS2
1170		TEREN ZONA CUPRINSA INTRE SOSEAUA COLENTINA NUMARUL 2A	335mp	spatiu verde, alci, etc.			2		8/23/2001	36,920.00	H.C.G.M.B. 160/23.08.2001, numar cadastral 233700, 335mp, numar inventar ADP 2 - 12344					233700	8230	233700 25.02.2015	ADPS2
1171		TEREN ZONA CUPRINSA INTRE SOSEAUA COLENTINA NUMARUL 2D	309mp	spatiu verde, alci, etc.			2		8/23/2001	34,054.57	H.C.G.M.B. 160/23.08.2001, numar cadastral 233746, 309mp, numar inventar ADP 2 - 12345					233746	10284	233746 05.03.2015	ADPS2
1172		TEREN ZONA CUPRINSA INTRE SOSEAUA COLENTINA NUMARUL 4	3145mp	spatiu verde, alci, etc.			2		8/23/2001	346,607.18	H.C.G.M.B. 160/23.08.2001, numar cadastral 233824, 3145mp, numar inventar ADP 2 - 12346					233824	14979	233824 31.03.2015	ADPS2
1173		TEREN ZONA CUPRINSA INTRE SOSEAUA COLENTINA NUMARUL 18-20-22	7210mp	spatiu verde, alci, etc.			2		8/23/2001	794,606.60	H.C.G.M.B. 160/23.08.2001, numar cadastral 234646, 7210mp, numar inventar ADP 2 - 12347					234646	70081	234646 31.12.2015	ADPS2

VIZAT
spre neschimbare,
SECRETAR,

INVENTARUL
bunurilor care apartin domeniului public al Municipiului Bucuresti la 31.10.2018

Nr. Crt.	Cod clasific	Denumirea bunului	Elemente de identificare descriptive					Anul dobândirii, după caz, al dării în folosință	Valoare inventar - ron -	Denumire act proprietate sau alte acte doveditoare	Situția juridică			Observații	Număr carte funciară	Încheiere de intabulare	Nr. cadastral	Unitatea	
			Elemente de identificare descriptive	Adresa							Vecini	Tip act	nr./data						emitent
				Tip arteră	Denumire artera	Nr. Poștal	Sect												
0	1	2	3	4	5	6	7	8	9	10	11	12	13	14	15	16	17	18	19
1174		TEREN ZONA CUPRINSA INTRE SOSEAUA COLENTINA, PARC OBOR, SOSEAUA MIHAI BRAVU	3902mp	spatiu verde, alici, etc.			2		8/23/2001	430,035.36	H.C.G.M.B. 160/23.08.2001, numar cadastral 233761, 3902mp, numar inventar ADP 2 - 12348					233761	8245	233761 06.03.2015	ADPS2
1175		TEREN ZONA CUPRINSA INTRE CALEA MOSILOR, SOSEAU MIHAI BRAVU	841mp	spatiu verde, alici, etc.			2		8/23/2001	92,685.74	H.C.G.M.B. 160/23.08.2001, numar cadastral 233893, 233885, 233899, 841mp, numar inventar ADP 2 - 12350					233893 233885 233899	17341 17342 17343	233893 09.04.2015 233885 10.04.2015 233899 17.04.2015	ADPS2
1176		TEREN ZONA CUPRINSA INTRE SOSEAU MIHAI BRAVU	131mp	spatiu verde, alici, etc.			2		8/23/2001	14,437.37	H.C.G.M.B. 160/23.08.2001, numar cadastral 233895, 131mp, numar inventar ADP 2 - 12351					233895	17344	233895 09.04.2015	ADPS2
1177		TEREN ZONA CUPRINSA INTRE SOSEAU MIHAI BRAVU NUMARUL 7-9	520mp	spatiu verde, alici, etc.			2		8/23/2001	57,308.66	H.C.G.M.B. 160/23.08.2001, numar cadastral 233888, 520mp, numar inventar ADP 2 - 12352					233888	17347	233888 09.04.2015	ADPS2
1178		TEREN ZONA CUPRINSA INTRE SOSEAU MIHAI BRAVU NUMARUL 10	50mp	spatiu verde, alici, etc.			2		8/23/2001	5,510.45	H.C.G.M.B. 160/23.08.2001, numar cadastral 233852, 233844, 50mp, numar inventar ADP 2 - 12353					233852 233844	14982 14980	233852 31.03.2015 233844 01.04.2015	ADPS2
1179		TEREN ZONA CUPRINSA INTRE SOSEAU MIHAI BRAVU NUMARUL 57-93	4954mp	spatiu verde, alici, etc.			2		8/23/2001	545,975.19	H.C.G.M.B. 160/23.08.2001, numar cadastral 233832, 4954mp, numar inventar ADP 2 - 12354					233832	14627	233832 28.03.2015	ADPS2
1180		TEREN ZONA CUPRINSA INTRE SOSEAU MIHAI BRAVU NUMARUL 62	347mp	spatiu verde, alici, etc.			2		8/23/2001	38,242.51	H.C.G.M.B. 160/23.08.2001, numar cadastral 233831, 233863, 233825, 233847, 233859, 347mp, numar inventar ADP 2 - 12355					233831 233863 233825 233847 233859	14990 14983 14985 14989 14991	233831 31.03.2015 233863 01.04.2015 233825 01.04.2015 233847 31.03.2015 233859 01.04.2015	ADPS2
1181		TEREN ZONA CUPRINSA INTRE SOSEAU MIHAI BRAVU NUMARUL 64	220mp	spatiu verde, alici, etc.			2		8/23/2001	24,245.97	H.C.G.M.B. 160/23.08.2001, numar cadastral 233857, 233851, 233843, 233853, 233827, 220mp, numar inventar ADP 2 - 12356					233857 233851 233843 233853 233827	14993 14997 14994 14996 15000	233857 31.03.2015 233851 31.03.2015 233843 01.04.2015 233853 31.03.2015 233827 01.04.2015	ADPS2
1182		TEREN ZONA CUPRINSA INTRE SOSEAU MIHAI BRAVU NUMARUL 95	88mp	spatiu verde, alici, etc.			2		8/23/2001	9,698.39	H.C.G.M.B. 160/23.08.2001, numar cadastral 233838, 88mp, numar inventar ADP 2 - 12357					233838	14632	233838 30.03.2015	ADPS2

VIZAT
spre neschimbare,
SECRETAR,

INVENTARUL
bunurilor care apartin domeniului public al Municipiului Bucuresti la 31.10.2018

Nr. Crt.	Cod clasific	Denumirea bunului	Elemente de identificare descriptive					Anul dobândirii, după caz, al dării în folosință	Valoare inventar - ron -	Denumire act proprietate sau alte acte doveditoare	Situția juridică			Observații	Număr carte funciară	Încheiere de intabulare	Nr. cadastral	Unitatea	
			Elemente de identificare descriptive	Adresa							Vecini	Tip act	nr./data						emitent
				Tip arteră	Denumire artera	Nr. Poștal	Seet												
0	1	2	3	4	5	6	7	8	9	10	11	12	13	14	15	16	17	18	19
1183		TEREN ZONA CUPRINSA INTRE SOSEAUA MIHAI BRAVU NUMARUL 85-93	414mp	spatiu verde, alci, etc.			2		8/23/2001	45,626.51	H.C.G.M.B. 160/23.08.2001, numar cadastral 233816, 414mp, numar inventar ADP 2 - 12358					233816	14641	233816 30.03.2015	ADPS2
1184		TEREN ZONA CUPRINSA INTRE SOS. MIHAI BRAVU NUMARUL 57-R3, STRADA OBEDEANU PICTOR	149mp	spatiu verde, alci, etc.			2		8/23/2001	16,421.13	H.C.G.M.B. 160/23.08.2001, numar cadastral 233835, 149mp, numar inventar ADP 2 - 12359					233835	14642	233835 30.03.2015	ADPS2
1185		TEREN ZONA CUPRINSA INTRE ALEEA AVRIG, ALEEA AVRIG, SOSEAUA MIHAI BRAVU	12048mp	spatiu verde, alci, etc.			2		8/23/2001	1,327,797.55	H.C.G.M.B. 160/23.08.2001, numar cadastral 233455, 12048mp, numar inventar ADP 2 - 12360					233455	60744	233455 13.01.2015	ADPS2
1186		TEREN ZONA CUPRINSA INTRE ALEEA AVRIG, ALEEA AVRIG	2814mp	spatiu verde, alci, etc.			2		8/23/2001	310,128.01	H.C.G.M.B. 160/23.08.2001, numar cadastral 233536, 2814mp, numar inventar ADP 2 - 12361					233536	33392	233536 30.06.2015	ADPS2
1187		TEREN ZONA CUPRINSA INTRE ALEEA AVRIG, ALEEA AVRIG, STRADA AVRIG	698mp	spatiu verde, alci, etc.			2		8/23/2001	76,925.85	H.C.G.M.B. 160/23.08.2001, numar cadastral 233537, 698mp, numar inventar ADP 2 - 12362					233537	60728	233537 27.01.2015	ADPS2
1188		TEREN ZONA CUPRINSA INTRE STRADA AVRIG NUMARUL 13-19	923mp	spatiu verde, alci, etc.			2		8/23/2001	101,722.87	H.C.G.M.B. 160/23.08.2001, numar cadastral 233604, 233603, 233587, 233595, 923mp, numar inventar ADP 2 - 12363					233604 233603 233587 233595	5998 6000 6001 6003	233604 11.02.2015 233603 12.02.2015 233587 12.02.2015 233595 10.02.2015	ADPS2
1189		TEREN ZONA CUPRINSA INTRE STRADA AVRIG NUMARUL 29	336mp	spatiu verde, alci, etc.			2		8/23/2001	37,030.21	H.C.G.M.B. 160/23.08.2001, numar cadastral 233601, 336mp, numar inventar ADP 2 - 12364					233601	6005	233601 11.02.2015	ADPS2
1190		TEREN ZONA CUPRINSA INTRE STRADA AVRIG NUMARUL 30	180mp	spatiu verde, alci, etc.			2		8/23/2001	19,837.61	H.C.G.M.B. 160/23.08.2001, numar cadastral 233589, 180mp, numar inventar ADP 2 - 12365					233589	6016	233589 12.02.2015	ADPS2

VIZAT
spre neschimbare,
SECRETAR,

INVENTARUL
bunurilor care apartin domeniului public al Municipiului Bucuresti la 31.10.2018

Nr. Crt.	Cod clasife	Denumirea bunului	Elemente de identificare descriptive					Anul dobândirii, după caz, al dării în folosință	Valoare inventar - ron -	Denumire act proprietate sau alte acte doveditoare	Situția juridică			Observații	Număr carte funciară	Încheiere de intabulare	Nr. cadastral	Unitatea	
			Elemente de identificare descriptive	Adresa							Vecini	Tip act	nr./data						emitent
				Tip arteră	Denumire artera	Nr. Poștal	Sect												
0	1	2	3	4	5	6	7	8	9	10	11	12	13	14	15	16	17	18	19
1191		TEREN ZONA CUPRINSA INTRE STRADA AVRIG NUMARUL 24	478mp	spatiu verde, alici, etc.			2		8/23/2001	52,679.88	H.C.G.M.B. 160/23.08.2001, numar cadastral 233577, 233600, 233582, 233702, 233696, 478mp, numar inventar ADP 2 - 12366					233702 233696 233577 233600 233582	8226 8227 6018 6019 6020	233702 25.02.2015 233696 24.02.2015 233577 10.02.2015 233600 11.02.2015 233582 10.02.2015	ADPS2
1192		TEREN ZONA CUPRINSA INTRE STRADA AVRIG NUMARUL 26	420mp	spatiu verde, alici, etc.			2		8/23/2001	46,287.76	H.C.G.M.B. 160/23.08.2001, numar cadastral 233585, 233594, 233590, 233703, 420mp, numar inventar ADP 2 - 12367					233703 233585 233594 233590	8228 6022 6023 6024	233703 24.02.2015 233585 11.02.2015 233594 12.02.2015 233590 10.02.2015	ADPS2
1193		TEREN ZONA CUPRINSA INTRE STRADA AVRIG NUMARUL 54	142mp	spatiu verde, alici, etc.			2		8/23/2001	15,649.67	H.C.G.M.B. 160/23.08.2001, numar cadastral 234021, 142mp, numar inventar ADP 2 - 12368					234021	28023	234021 08.06.2015	ADPS2
1194		TEREN ZONA CUPRINSA INTRE STRADA AVRIG NUMARUL 58-64	931mp	spatiu verde, alici, etc.			2		8/23/2001	102,604.54	H.C.G.M.B. 160/23.08.2001, numar cadastral 233956, 931mp, numar inventar ADP 2 - 12369					233956	22775	233956 11.05.2015	ADPS2
1195		TEREN ZONA CUPRINSA INTRE STRADA AVRIG NUMARUL 60 (STRADA AVRIG, STRADA ELEV STEFANESCU STEFAN, ALEE MAGURA VULTURULUI - LOT 9)	215mp	spatiu verde, alici, etc.			2		8/23/2001	23,694.93	H.C.G.M.B. 160/23.08.2001, numar cadastral 234528, 215mp, numar inventar ADP 2 - 12370					234528	62851	324528 17.11.2015	ADPS2
1196		TEREN ZONA CUPRINSA INTRE STRADA AVRIG NUMARUL 35 (STRADA AVRIG, STRADA ELEV STEFANESCU STEFAN, ALEE MAGURA VULTURULUI - LOT 11)	72mp	spatiu verde, alici, etc.			2		8/23/2001	7,935.05	H.C.G.M.B. 160/23.08.2001, numar cadastral 234521, 72mp, numar inventar ADP 2 - 12371					234521	62854	234521 17.01.2015	ADPS2

VIZAT
spre neschimbare,
SECRETAR,

INVENTARUL
bunurilor care apartin domeniului public al Municipiului Bucuresti la 31.10.2018

Nr. Crt.	Cod clasific	Denumirea bunului	Elemente de identificare descriptive					Anul dobândirii, după caz, al dării în folosință	Valoare inventar - ron -	Denumire act proprietate sau alte acte doveditoare	Situția juridică			Observații	Număr carte funciară	Încheiere de intabulare	Nr. cadastral	Unitatea	
			Elemente de identificare descriptive	Adresa							Vecini	Tip act	nr./data						emitent
				Tip arteră	Denumire artera	Nr. Poștal	Sect												
0	1	2	3	4	5	6	7	8	9	10	11	12	13	14	15	16	17	18	19
1197		TEREN ZONA CUPRINSA INTRE BLD. FERDINAND I. STRADA OBEDEANU PICTOR	3445mp	spatiu verde, alci, etc.			2		8/23/2001	379.669,87	H.C.G.M.B. 160/23.08.2001, numar cadastral 233928, 233837, 3445mp, numar inventar ADP 2 - 12372					233837 233928	14635 19821	233837 30.03.2015 233928 27.04.2015	ADPS2
1198		TEREN ZONA CUPRINSA INTRE BULEVARDUL FERDINAND I	287mp	spatiu verde, alci, etc.			2		8/23/2001	31.629,97	H.C.G.M.B. 160/23.08.2001, numar cadastral 233848, 233821, 233845, 233860, 233855, 287mp, numar inventar ADP 2 - 12373					233848 233821 233845 233860 233855	15001 15005 15008 15004 15006	233848 31.03.2015 233821 31.03.2015 233845 31.03.2015 233860 01.04.2015 233855 31.03.2015	ADPS2
1199		TEREN ZONA CUPRINSA INTRE STRADA CHIRISTIGIILOR, STRADA AVRIG, SOSEAU MIHAI BRAVU	4903mp	spatiu verde, alci, etc.			2		8/23/2001	540.354,53	H.C.G.M.B. 160/23.08.2001, numar cadastral 233525, 4903mp, numar inventar ADP 2 - 12374					233525	60739	233525 23.01.2015	ADPS2
1200		TEREN ZONA CUPRINSA INTRE SOSEAU MIHAI BRAVU, SOSEAU IANCULUI, STRADA AVRIG	646mp	spatiu verde, alci, etc.			2		8/23/2001	71.194,99	H.C.G.M.B. 160/23.08.2001, numar cadastral 233964, 646mp, numar inventar ADP 2 - 12375					233964	23066	233964 11.05.2015	ADPS2
1201		TEREN ZONA CUPRINSA INTRE SOSEAU PANTELIMON, SOSEAU IANCULUI, STRADA STANESCU GHEORGHE	8731mp	spatiu verde, alci, etc.			2		8/23/2001	962.234,43	H.C.G.M.B. 160/23.08.2001, numar cadastral 233963, 8731mp, numar inventar ADP 2 - 12376					233963	22779	233963 11.05.2015	ADPS2
1202		TEREN ZONA CUPRINSA INTRE SOSEAU PANTELIMON, SOSEAU IANCULUI	3948mp	spatiu verde, alci, etc.			2		8/23/2001	435.104,97	H.C.G.M.B. 160/23.08.2001, numar cadastral 233967, 233958, 233971, 3948mp, numar inventar ADP 2 - 12377					233967 233958 233971	227922 22785 2791	233967 11.05.2015 233958 12.05.2015 233971 12.05.2015	ADPS2
1203		TEREN ZONA CUPRINSA INTRE SOSEAU PANTELIMON, PARC METAFORA VIETII, SOSEAU IANCULUI	5635mp	spatiu verde, alci, etc.			2		8/23/2001	621.027,49	H.C.G.M.B. 160/23.08.2001, numar cadastral 233972, 5635mp, numar inventar ADP 2 - 12378					233972	22786	233972 11.05.2015	ADPS2

VIZAT
spre neschimbare,
SECRETAR,

INVENTARUL
bunurilor care apartin domeniului public al Municipiului Bucuresti la 31.10.2018

Nr. Crt.	Cod clasific	Denumirea bunului	Elemente de identificare descriptive					Anul dobândirii, după caz, al dării în folosință	Valoare inventar - ron -	Denumire act proprietate sau alte acte doveditoare	Situția juridică			Observații	Număr carte funciara	Încheiere de intabulare	Nr. cadastral	Unitatea	
			Elemente de identificare descriptive	Adresa			Vecini				Tip act	nr./data	emitent						
				Tip arteră	Denumire artera	Nr. Poștal													Sect
0	1	2	3	4	5	6	7	8	9	10	11	12	13	14	15	16	17	18	19
1204		TEREN ZONA CUPRINSA INTRE SOSEAUA IANCOLUI NUMARUL 37-41	1143mp	spatiu verde, alici, etc.			2		8/23/2001	125,968.84	H.C.G.M.B. 160/23.08.2001, numar cadastral 233966, 1143mp, numar inventar ADP 2 - 12379					233966	22782	233966 11.05.2015	ADPS2
1205		TEREN ZONA CUPRINSA INTRE SOSEAUA IANCOLUI NUMARUL 47	149mp	spatiu verde, alici, etc.			2		8/23/2001	16,421.13	H.C.G.M.B. 160/23.08.2001, numar cadastral 233961, 149mp, numar inventar ADP 2 - 12380					233961	22783	233961 12.05.2015	ADPS2
1206		TEREN ZONA CUPRINSA INTRE SOSEAUA IANCOLUI NUMARUL 53	11mp	spatiu verde, alici, etc.			2		8/23/2001	1,212.30	H.C.G.M.B. 160/23.08.2001, numar cadastral 233962, 11mp, numar inventar ADP 2 - 12381					233962	22790	233962 12.05.2015	ADPS2
1207		TEREN ZONA CUPRINSA INTRE SOSEAUA PANTELIMON NUMARUL 92 (TRONSON CUPRINS INTRE CIMITIRUL ARMENESC SI STRADA CRISTESCU DIMA)	4180mp	spatiu verde, alici, etc.			2		8/23/2001	460,673.45	H.C.G.M.B. 160/23.08.2001, numar cadastral 234673, 4180mp, numar inventar ADP 2 - 12382					234673	70492	234673 05.01.2016	ADPS2
1208		TEREN ZONA CUPRINSA INTRE SOSEAUA PANTELIMON NUMARUL 144	42mp	spatiu verde, alici, etc.			2		8/23/2001	4,628.78	H.C.G.M.B. 160/23.08.2001, numar cadastral 233969, 42mp, numar inventar ADP 2 - 12383					233969	22787	233969 11.05.2015	ADPS2
1209		TEREN ZONA CUPRINSA INTRE SOSEAUA PANTELIMON NUMARUL 215 (STRADA FANTANICA - SOSEAUA PANTELIMON)	1112mp	spatiu verde, alici, etc.			2		8/23/2001	122,552.36	H.C.G.M.B. 160/23.08.2001, numar cadastral 234636, 1112mp, numar inventar ADP 2 - 12384					234636	70491	234636 05.01.2016	ADPS2
1210		TEREN ZONA CUPRINSA INTRE SOSEAUA PANTELIMON NUMARUL 217-223 (STRADA FANTANICA - SOSEAUA PANTELIMON)	1109mp	spatiu verde, alici, etc.			2		8/23/2001	122,221.74	H.C.G.M.B. 160/23.08.2001, numar cadastral 234647, 1109mp, numar inventar ADP 2 - 12385					234647	70493	234647 06.01.2016	ADPS2
1211		TEREN ZONA CUPRINSA INTRE SOSEAUA PANTELIMON NUMARUL 223-225 (SOSEAUA PANTELIMON-ALEEA HOBITA)	3702mp	spatiu verde, alici, etc.			2		8/23/2001	407,993.57	H.C.G.M.B. 160/23.08.2001, numar cadastral 234675, 3702mp, numar inventar ADP 2 - 12386					234675	70490	234675 04.01.2016	ADPS2

VIZAT
spre neschimbare,
SECRETAR,


INVENTARUL
bunurilor care apartin domeniului public al Municipiului Bucuresti la 31.10.2018

Nr. Crt.	Cod clasific	Denumirea bunului	Elemente de identificare descriptive					Anul dobândirii, după caz, al dării în folosință	Valoare inventar - ron -	Denumire act proprietate sau alte acte doveditoare	Situația juridică			Observații	Număr carte funciară	Încheiere de intabulare	Nr. cadastral	Unitatea	
			Elemente de identificare descriptive	Adresa							Vecini	Tip act	nr./data						emitent
				Tip arteră	Denumire artera	Nr. Poștal	Sect												
0	1	2	3	4	5	6	7	8	9	10	11	12	13	14	15	16	17	18	19
1212		TEREN ZONA CUPRINSA INTRE SOSEAUA PANTELIMON NUMARUL 229-233, 231-233 (SOSEAUA PANTELIMON - ALEEA HOBITA)	640mp	spatiu verde, alci, etc.					8/23/2001	70,533.73	H.C.G.M.B. 160/23.08.2001, numar cadastral 234669, 640mp, numar inventar ADP 2 - 12387					234669	70488	234669 05.01.2016	ADPS2
1213		TEREN ZONA CUPRINSA INTRE SOSEAUA PANTELIMON NUMARUL 235 (SOSEAUA PANTELIMON - ALEEA HOBITA)	1012mp	spatiu verde, alci, etc.					8/23/2001	111,531.47	H.C.G.M.B. 160/23.08.2001, numar cadastral 234648, 1012mp, numar inventar ADP 2 - 12388					234648	70486	234648 05.01.2016	ADPS2
1214		TEREN ZONA CUPRINSA INTRE SOSEAUA PANTELIMON NUMARUL 241 (SOSEAUA PANTELIMON - ALEEA ILIA)	1482mp	spatiu verde, alci, etc.					8/23/2001	163,329.68	H.C.G.M.B. 160/23.08.2001, numar cadastral 234635, 1482mp, numar inventar ADP 2 - 12389					234635	70096	234635 05.01.2016	ADPS2
1215		TEREN ZONA CUPRINSA INTRE SOSEAUA PANTELIMON NUMARUL 367-369	144mp	spatiu verde, alci, etc.					8/23/2001	15,870.09	H.C.G.M.B. 160/23.08.2001, numar cadastral 234132, 144mp, numar inventar ADP 2 - 12390					234132	33059	234132 02.07.2015	ADPS2
1216		TEREN ZONA CUPRINSA INTRE SOSEAUA PANTELIMON NUMARUL 16	50mp	spatiu verde, alci, etc.					8/23/2001	5,510.45	H.C.G.M.B. 160/23.08.2001, numar cadastral 233839, 233836, 50mp, numar inventar ADP 2 - 12391					233839 233836	14622 14618	233839 28.03.2015 233836 24.03.2015	ADPS2
1217		TEREN ZONA CUPRINSA INTRE SOSEAUA PANTELIMON NUMARUL 10	26mp	spatiu verde, alci, etc.					8/23/2001	2,865.43	H.C.G.M.B. 160/23.08.2001, numar cadastral 233812, 26mp, numar inventar ADP 2 - 12392					233812	14614	233812 25.03.2015	ADPS2
1218		TEREN ZONA CUPRINSA INTRE SOSEAUA PANTELIMON NUMARUL 12	42mp	spatiu verde, alci, etc.					8/23/2001	4,628.78	H.C.G.M.B. 160/23.08.2001, numar cadastral 233814, 233815, 42mp, numar inventar ADP 2 - 12393					233814 233815	14616 14617	233814 30.03.2015 233815 30.03.2015	ADPS2
1219		TEREN ZONA CUPRINSA INTRE SOSEAUA PANTELIMON NUMARUL 18	72mp	spatiu verde, alci, etc.					8/23/2001	7,935.05	H.C.G.M.B. 160/23.08.2001, numar cadastral 233842, 233828, 72mp, numar inventar ADP 2 - 12394					233842 233828	14625 14623	233842 30.03.2015 233828 30.03.2015	ADPS2
1220		TEREN ZONA CUPRINSA INTRE SOSEAUA IANCULUI NUMARUL 3-15	3860mp	spatiu verde, alci, etc.					8/23/2001	425,406.58	H.C.G.M.B. 160/23.08.2001, numar cadastral 233999, 233868, 3860mp, numar inventar ADP 2 - 12395					233868	15438	233868 03.04.2015	ADPS2

VIZAT
spre neschimbare,
SECRETAR,

INVENTARUL
bunurilor care apartin domeniului public al Municipiului Bucuresti la 31.10.2018

Nr. Crt.	Cod clasific	Denumirea bunului	Elemente de identificare descriptive					Anul dobândirii , după caz, al dării în folosință	Valoare inventar - ron -	Denumire act proprietate sau alte acte doveditoare	Situția juridică			Observații	Număr carte funciară	Încheiere de intabulare	Nr. cadastral	Unitatea	
			Elemente de identificare descriptive	Adresa							Vecini	Tip act	nr./data						emitent
				Tip arteră	Denumire artera	Nr. Postal	Sect												
0	1	2	3	4	5	6	7	8	9	10	11	12	13	14	15	16	17	18	19
1221		TEREN ZONA CUPRINSA INTRE SOSEAUA PANTELIMON NUMARUL 237-239	1257mp	spatiu verde, alci, etc.			2		8/23/2001	138,532.66	H.C.G.M.B. 160/23.08.2001, numar cadastral 234710, 1257mp, numar inventar ADP 2 - 12396					234710	70485	234710 18.01.2016	ADPS2
1222		TEREN ZONA CUPRINSA INTRE STRADA CAMINULUI NUMARUL 14-20, 12-20	1557mp	spatiu verde, alci, etc.			2		8/23/2001	171,595.35	H.C.G.M.B. 160/23.08.2001, numar cadastral 234696, 234651, 1557mp, numar inventar ADP 2 - 12397					234696	70114	234696 12.01.2016	ADPS2
1223		TEREN ZONA CUPRINSA INTRE STRADA CAMINULUI NUMARUL 26, 22-26 (STRADA CAMINULUI - STRADA AMIRAL IOAN MURGESCU, STRADA NICOLAE MILESCU)	2180mp	spatiu verde, alci, etc.			2		8/23/2001	240,255.53	H.C.G.M.B. 160/23.08.2001, numar cadastral 234654, 234653, 2180mp, numar inventar ADP 2 - 12398					234654 234653	70097 70112	234654 05.01.2016 234653 05.01.2016	ADPS2
1224		TEREN ZONA CUPRINSA INTRE STRADA CAMINULUI NUMARUL 32-34 (STRADA CAMINULUI - BULEVARDUL GARII OBOR)	86mp	spatiu verde, alci, etc.			2		8/23/2001	9,477.97	H.C.G.M.B. 160/23.08.2001, numar cadastral 234641, 86mp, numar inventar ADP 2 - 12399					234641	69190	234641 30.12.2015	ADPS2
1225		TEREN ZONA CUPRINSA INTRE BULEVARDUL DOAMNA GHICA (TRONSON CUPRINS INTRE BULEVARDUL DOAMNA GHICA - ALEEA ILIA)	1722mp	spatiu verde, alci, etc.			2		8/23/2001	189,779.83	H.C.G.M.B. 160/23.08.2001, numar cadastral 234624, 1722mp, numar inventar ADP 2 - 12400					234624	68581	234624 42368	ADPS2
1226		TEREN ZONA CUPRINSA INTRE SOSEAUA PANTELIMON, STRADA AMIRAL ION MURGESCU, STRADA EUFROSIN POTECA, STRADA CAMINULUI	4665mp	spatiu verde, alci, etc.			2		8/23/2001	514,124.80	H.C.G.M.B. 160/23.08.2001, numar cadastral 234228, 4665mp, numar inventar ADP 2 - 12401					234228	39305	234228 10.08.2015	ADPS2



INVENTARUL
bunurilor care apartin domeniului public al Municipiului Bucuresti la 31.10.2018

Nr. Crt.	Cod clasific	Denumirea bunului	Elemente de identificare descriptive					Anul dobândirii, după caz, al dării în folosință	Valoare inventar - ron -	Denumire act proprietate sau alte acte doveditoare	Situția juridică			Observații	Număr carte funciară	Încheiere de intabulare	Nr. cadastral	Unitatea	
			Elemente de identificare descriptive	Adresa							Vecini	Tip act	nr./data						emitent
				Tip arteră	Denumire artera	Nr. Postal	Sect												
0	1	2	3	4	5	6	7	8	9	10	11	12	13	14	15	16	17	18	19
1227		TEREN ZONA CUPRINSA INTRE SOSEAUA PANTELIMON, STRADA CRISTESCU DIMA, SOSEAUA IANCULUI, STRADA DRIDU GEORGESCU, STRADA SACHELARIE VISARION (LOT 4, 2, 3, 5, 6)	1197mp	spatiu verde, aici, etc.			2		8/23/2001	131.920.12	H.C.G.M.B. 160/23.08.2001, numar cadastral 234226, 234245, 234220, 234248, 234224, 1197mp, numar inventar ADP 2 - 12402					234226 234245 234220 234248 234224	39287 39318 39320 39289 39290	234226 07.08.2015 234245 10.08.2015 234220 07.08.2015 234248 07.08.2015 234224 10.08.2015	ADPS2
1228		TEREN ZONA CUPRINSA INTRE STRADA CRISTESCU DIMA - STRADA DRIDU GEORGESCU	9822mp	spatiu verde, aici, etc.			2		8/23/2001	1.082.472.40	H.C.G.M.B. 160/23.08.2001, numar cadastral 234671, 9822mp, numar inventar ADP 2 - 12403					234671	70483	234671 06.01.2016	ADPS2
1229		TEREN ZONA CUPRINSA INTRE SOSEAUA PANTELIMON, STRADA STEFAN STEFANESCU ELEV, STRADA MAGURA VULTURULUI	9169mp	spatiu verde, aici, etc.			2		8/23/2001	1.010.505.95	H.C.G.M.B. 160/23.08.2001, numar cadastral 233834, 9169mp, numar inventar ADP 2 - 12404					233834	9730	233834 28.03.2015	ADPS2
1230		TEREN ZONA CUPRINSA INTRE STRADA AMIRAL ION MURGESCU, STRADA EUFROSIN POTECA, STRADA BAICULUI, SOSEAUA PANTELIMON	1874mp	spatiu verde, aici, etc.			2		8/23/2001	206.531.59	H.C.G.M.B. 160/23.08.2001, numar cadastral 233764, 1874mp, numar inventar ADP 2 - 12405					233764	9727	233764 16.03.2015	ADPS2
1231		TEREN ZONA CUPRINSA INTRE STRADA AVRIG, ALEEA ZARANDULUI, STRADA SACHELARIE VISARION, STRADA MAGURA VULTURULUI, SOSEAUA IANCULUI, STRADA AVRIG (LOT 1, 3, 4)	12724mp	spatiu verde, aici, etc.			2		8/23/2001	1.402.298.80	H.C.G.M.B. 160/23.08.2001, numar cadastral 234319, 234322, 234332, 12724mp, numar inventar ADP 2 - 12406					234322 234332	45981 45982	234322 11.09.2015 234332 10.09.2015	ADPS2

VIZAT
spre neschimbare,
SECRETAR,

INVENTARUL
bunurilor care apartin domeniului public al Municipiului Bucuresti la 31.10.2018

Nr. Crt.	Cod clasific	Denumirea bunului	Elemente de identificare descriptive					Anul dobândirii, după caz, al dării în folosință	Valoare inventar - ron -	Denumire act proprietate sau alte acte doveditoare	Situatia juridica			Observații	Număr carte funciara	Încheiere de intabulare	Nr. cadastral	Unitatea	
			Elemente de identificare descriptive	Adresa							Vecini	Tip act	nr./data						emitent
				Tip arteră	Denumire artera	Nr. Poștal	Sect												
0	1	2	3	4	5	6	7	8	9	10	11	12	13	14	15	16	17	18	19
1232		TEREN ZONA CUPRINSA INTRE STRADA AVRIG, ALEEA ZARANDULUI, STRADA SACHELARIE VISARION, STRADA STEFAN STEFANESCU, ELEV (LOT 1, 2, 3, 4, 5, 6, 7, 8, 9, 10, 11, 12, 13, 14, 15, 16, 17, 18, 19, 20, 21, 22, 23, 24)	6541mp	spatiu verde, aici, etc.			2		8/23/2001	720,876.81	H.C.G.M.B. 160/23.08.2001, numar cadastral 234327, 234335, 234330, 234325, 234311, 234346, 234320, 234323, 234333, 234337, 234314, 234336, 234329+234324, 234321, 234331, 234339, 234312, 234328, 234334, 234326, 234310, 234345, 6541mp, numar inventar ADP 2 - 12407						234327 10,09.2015 234335 10,09.2015 234325 10,09.2015 234330 234311 10,09.2015 234346 11,09.2015 234320 45966 45995 15,09.2015 234323 46002 46009 10,09.2015 234333 46012 46013 10,09.2015 46016 46019 234337 45958 45959 10,09.2015 45964 45966 234314 45967 45969 10,09.2015 45970 45973 234336 45974 10,09.2015 234329 234334 10,09.2015 234324 11,09.2015 234321 10,09.2015 234331 11,09.2015 234339 14,09.2015 234312	ADPS2	
1233		TEREN ZONA CUPRINSA INTRE STRADA AVRIG, STRADA HELIADE RADULESCU, STRADA POPA LAZAR	4179mp	spatiu verde, aici, etc.			2		8/23/2001	460,563.24	H.C.G.M.B. 160/23.08.2001, numar cadastral 233710, 4179mp, numar inventar ADP 2 - 12408					233710	5995	233710 26.02.2015	ADPS2
1234		TEREN ZONA CUPRINSA INTRE STRADA POPA LAZAR NUMARUL 10	14mp	spatiu verde, aici, etc.			2		8/23/2001	1,542.93	H.C.G.M.B. 160/23.08.2001, numar cadastral 233688, 14mp, numar inventar ADP 2 - 12409					233688	8240	233688 23.02.2015	ADPS2
1235		TEREN ZONA CUPRINSA INTRE STRADA OBEDEANU PICTOR - STRADA OBEDEANU PICTOR	1760mp	spatiu verde, aici, etc.			2		8/23/2001	193,967.77	H.C.G.M.B. 160/23.08.2001, numar cadastral 233813, 1760mp, numar inventar ADP 2 - 12410					233813	14639	233813 30.03.2015	ADPS2

VIZAT
spre neschimbare,
SECRETAR,

INVENTARUL
bunurilor care apartin domeniului public al Municipiului Bucuresti la 31.10.2018

Nr. Crt.	Cod clasific	Denumirea bunului	Elemente de identificare descriptive					Anul dobândirii, după caz, al dării în folosință	Valoare inventar - ron -	Denumire act proprietate sau alte acte doveditoare	Situația juridică			Observații	Număr carte funciară	Încheiere de intabulare	Nr. cadastral	Unitatea	
			Elemente de identificare descriptive	Adresa							Vecini	Tip act	nr./data						emitent
				Tip arteră	Denumire artera	Nr. Poștal	Sect												
0	1	2	3	4	5	6	7	8	9	10	11	12	13	14	15	16	17	18	19
1236		TEREN ZONA CUPRINSA INTRE STRADA TAMPA, STRADA BAICULUI (LOT 2)	590mp	spatiu verde, alci, etc.					8/23/2001	65,023.29	H.C.G.M.B. 160/23.08.2001, numar cadastral 234246, 590mp, numar inventar ADP 2 - 12411					234246	39306	234246 07.08.2015	ADPS2
1237		TEREN ZONA CUPRINSA INTRE STRADA BAICULUI, STRADA TAMPA, SOSEAUA PANTELIMON (LOT 2, 1)	1425mp	spatiu verde, alci, etc.					8/23/2001	157,047.77	H.C.G.M.B. 160/23.08.2001, numar cadastral 234236, 234351, 1425mp, numar inventar ADP 2 - 12412					234351 234236	39315 39316	234351 15.09.2015 234236 10.08.2015	ADPS2
1238		TEREN ZONA CUPRINSA INTRE STRADA SPATARU MILESCU NICOLAE (INTRE STRADA NICOLAE MILESCU, STRADA EUFROSIN POTECA, STRADA CAMINULUI)	2215mp	spatiu verde, alci, etc.					8/23/2001	244,112.85	H.C.G.M.B. 160/23.08.2001, numar cadastral 234750, 234633, 2215mp, numar inventar ADP 2 - 12413					234750 234633	69201 69188	234750 01.02.2016 234633 04.01.2016	ADPS2
1239		TEREN ZONA CUPRINSA INTRE STRADA CAMINULUI, STRADA BALASESCU NIFON, STRADA AMIRAL ION MURGESCU, BULEVARDUL GARA OBOR	2221mp	spatiu verde, alci, etc.					8/23/2001	244,774.10	H.C.G.M.B. 160/23.08.2001, numar cadastral 234225, 2221mp, numar inventar ADP 2 - 12414					234225	39293	234225 07.08.2015	ADPS2
1240		TEREN ZONA CUPRINSA INTRE BULEVARDUL FERDINAND I, BULEVARDUL GARA OBOR	4171mp	spatiu verde, alci, etc.					8/23/2001	459,681.57	H.C.G.M.B. 160/23.08.2001, numar cadastral 233759, 4171mp, numar inventar ADP 2 - 12415					233759	9725	233759 16.03.2015	ADPS2
1241		TEREN ZONA CUPRINSA INTRE STRADA EUFROSIN POTECA, STRADA CAMINULUI, BULEVARDUL FERDINAND I (LOT 1, 2, 3, 4)	6102mp	spatiu verde, alci, etc.					8/23/2001	672,495.07	H.C.G.M.B. 160/23.08.2001, numar cadastral 234237, 234227, 234338, 234315, 6102mp, numar inventar ADP 2 - 12416					234338 234315 234237 234227	45983 45989 39294 39295	234338 10.09.2015 234315 11.09.2015 234237 07.08.2015 234227 10.08.2015	ADPS2



INVENTARUL
bunurilor care apartin domeniului public al Municipiului Bucuresti la 31.10.2018

Nr. Crt.	Cod clasife	Denumirea bunului	Elemente de identificare descriptive					Anul dobândirii, după caz, al dării în folosință	Valoare inventar - ron -	Denumire act proprietate sau alte acte doveditoare	Situția juridică			Observații	Număr carte funciară	Încheiere de intabulare	Nr. cadastral	Unitatea	
			Elemente de identificare descriptive	Adresa							Vecini	Tip act	nr./data						emitent
				Tip arteră	Denumire artera	Nr. Postal	Sect												
0	1	2	3	4	5	6	7	8	9	10	11	12	13	14	15	16	17	18	19
1242		TEREN ZONA CUPRINSA INTRE STRADA GEORGIAN CONSTANTIN, STRADA AMIRAL ION MURGESCU, STRADA MIRESMEL, STRADA MILESCU NICOLAE	1272mp	spatiu verde, aici, etc.					8/23/2001	140,185,80	H.C.G.M.B. 160/23.08.2001, numar cadastral 234240, 1272mp, numar inventar ADP 2 - 12417					234240	39292	234240 07.08.2015	ADPS2
1243		TEREN ZONA CUPRINSA INTRE STRADA SACHELARIE VISARION - STRADA DRIDU GEORGESCU	2688mp	spatiu verde, aici, etc.					8/23/2001	296.241,68	H.C.G.M.B. 160/23.08.2001, numar cadastral 234637, 2688mp, numar inventar ADP 2 - 12418					234637	69187	234637 04.01.2016	ADPS2
1244		TEREN ZONA CUPRINSA INTRE STRADA SACHELARIE VISARION NUMARUL 14	334mp	spatiu verde, aici, etc.					8/23/2001	36,809.79	H.C.G.M.B. 160/23.08.2001, numar cadastral 234700, 334mp, numar inventar ADP 2 - 12419					234700	69186	234700 12.01.2016	ADPS2
1245		TEREN ZONA CUPRINSA INTRE STRADA AVRIG NUMARUL 52	221mp	spatiu verde, aici, etc.					8/23/2001	24,356.18	H.C.G.M.B. 160/23.08.2001, numar cadastral 233811, 221mp, numar inventar ADP 2 - 12420					233811	14638	233811 25.03.2015	ADPS2
1246		TEREN ZONA CUPRINSA INTRE OBEDEANU PICTOR	167mp	spatiu verde, aici, etc.					8/23/2001	18,404.90	H.C.G.M.B. 160/23.08.2001, numar cadastral 233840, 233830, 167mp, numar inventar ADP 2 - 12421					233840 233830	14644 14648	233840 28.03.2015 233830 30.03.2015	ADPS2
1247		TEREN ZONA CUPRINSA INTRE STRADA MAIORESCU ION PROFESOR, SOSEAU MIHAI BRAVU, STRADA OBORUL NOU, STRADA CALUSEI, STRADA APRODU PURICE, STRADA VASELOR, STRADA MAIORESCU TITU, CRITIC LITERAR	10241mp	spatiu verde, aici, etc.					8/23/2001	1,177,721.69	H.C.G.M.B. 160/23.08.2001, numar cadastral 233451, 10241mp, numar inventar ADP 2 - 12422					233451	60747	233451 16.01.2015	ADPS2

VIZAT
spre neschimbare
SECRETAR,

INVENTARUL
bunurilor care apartin domeniului public al Municipiului Bucuresti la 31.10.2018

Nr. Crt.	Cod clasific	Denumirea bunului	Elemente de identificare descriptive					Anul dobândirii, după caz, al dării în folosință	Valoare inventar - ron -	Denumire act proprietate sau alte acte doveditoare	Situția juridică			Observații	Număr carte funciară	Încheiere de intabulare	Nr. cadastral	Unitatea	
			Elemente de identificare descriptive	Adresa							Vecini	Tip act	nr./data						emitent
				Tip arteră	Denumire artera	Nr. Poștal	Sect												
0	1	2	3	4	5	6	7	8	9	10	11	12	13	14	15	16	17	18	19
1248		TEREN ZONA CUPRINSA INTRE SOSEAU MIHAI BRAVU NUMARUL 62	21mp	spatiu verde, alci, etc.					8/23/2001	2.415.01	H.C.G.M.B. 160/23.08.2001, numar cadastral 233823, 21mp, numar inventar ADP 2 - 12423					233823	14992	233823 26.03.2015	ADPS2
1249		TEREN ZONA CUPRINSA INTRE SOSEAU MIHAI BRAVU NUMARUL 91	440mp	spatiu verde, alci, etc.					8/23/2001	50.600.29	H.C.G.M.B. 160/23.08.2001, numar cadastral 233591, 233584, 440mp, numar inventar ADP 2 - 12424					233584 233591	6008 6010	233584 11.02.2015 233591 12.02.2015	ADPS2
1250		TEREN ZONA CUPRINSA INTRE SOSEAU MIHAI BRAVU NUMARUL 110	720mp	spatiu verde, alci, etc.					8/23/2001	82.800.47	H.C.G.M.B. 160/23.08.2001, numar cadastral 233576, 233715, 233712, 233786, 720mp, numar inventar ADP 2 - 12425					233786 233715 233712 233576	12742 6013 6012 6011	233786 19.03.2015 233715 26.02.2015 233712 26.02.2015 233576 10.02.2015	ADPS2
1251		TEREN ZONA CUPRINSA INTRE SOSEAU MIHAI BRAVU	1682mp	spatiu verde, alci, etc.					8/23/2001	193.431.10	H.C.G.M.B. 160/23.08.2001, numar cadastral 233743, 233755, 233749, 1682mp, numar inventar ADP 2 - 12426					233749 233743 233755	10313 10311 10309	233749 05.03.2015 233743 05.03.2015 233755 06.03.2015	ADPS2
1252		TEREN ZONA CUPRINSA INTRE STRADA POPA LAZAR, SOSEAU PANTELIMON, BULEVARDUL FERDINAND I	7596mp	spatiu verde, alci, etc.					8/23/2001	837,079.20	H.C.G.M.B. 160/23.08.2001, numar cadastral 233744, 233781, 7596mp, numar inventar ADP 2 - 12427					233744 233781	10305 69865	233744 05.03.2015 233781 25.11.2017	ADPS2
1253		TEREN ZONA CUPRINSA STRADA BAICULUI NUMARUL 1-2 (CUPRINS INTRE STRADA TAMPA - ALEEA CISLAU)	798mp	spatiu verde, alci, etc.					8/23/2001	87.946.75	H.C.G.M.B. 160/23.08.2001, numar cadastral 234645, 798mp, numar inventar ADP 2 - 12428					234645	70117	234645 05.01.2016	ADPS2
1254		TEREN ZONA CUPRINSA STRADA BAICULUI NUMARUL 1-6 (CUPRINS INTRE STRADA BAICULUI - ALEEA CISLAU)	1046mp	spatiu verde, alci, etc.					8/23/2001	115,278.57	H.C.G.M.B. 160/23.08.2001, numar cadastral 234662, 1046mp, numar inventar ADP 2 - 12429					234662	70118	234662 05.01.2016	ADPS2
1255		TEREN ZONA CUPRINSA TAMPA NUMARUL 3-5 (CUPRINS INTRE STRADA TAMPA - ALEEA CISLAU)	765mp	spatiu verde, alci, etc.					8/23/2001	84,309.85	H.C.G.M.B. 160/23.08.2001, numar cadastral 234658, 765mp, numar inventar ADP 2 - 12430					234658	70092	234658 31.12.2015	ADPS2



INVENTARUL
bunurilor care apartin domeniului public al Municipiului Bucuresti la 31.10.2018

Nr. Crt.	Cod clasific	Denumirea bunului	Elemente de identificare descriptive					Anul dobândirii, după caz, al dării în folosință	Valoare inventar - ron -	Denumire act proprietate sau alte acte doveditoare	Situția juridică			Observații	Număr carte funciară	Încheiere de intabulare	Nr. cadastral	Unitatea	
			Elemente de identificare descriptive	Adresa							Vecini	Tip act	nr./data						emitent
				Tip arteră	Denumire artera	Nr. Poștal	Sect												
0	1	2	3	4	5	6	7	8	9	10	11	12	13	14	15	16	17	18	19
1256		TEREN ZONA CUPRINSA INTRE STRADA FANTANICA NUMARUL 1-2, 1-3	383mp	spatiu verde, alci, etc.			2		8/23/2001	42.210.03	H.C.G.M.B. 160/23.08.2001, numar cadastral 234695, 234812, 234794, 383mp, numar inventar ADP 2 - 12431					234695 234812 234794	69189 6792 6793	234695 12.01.2016 234812 17.02.2016 234794 15.02.2016	ADPS2
1257		TEREN ZONA CUPRINSA INTRE STRADA TAMPA,STRADA BAICULUI, ALEEA CISLAU, STRADA FANTANICA, SOSEAUA PANTELIMON, LOT 5	259mp	spatiu verde, alci, etc.			2		8/23/2001	28.544.12	H.C.G.M.B. 160/23.08.2001, numar cadastral 234230, 259mp, numar inventar ADP 2 - 12432					234230	39313	234230 10.08.2015	ADPS2
1258		TEREN ZONA CUPRINSA INTRE ALEEA CISLAU NUMARUL 4-5 (ALEEA CISLAU - SOSEAUA PANTELIMON)	569mp	spatiu verde, alci, etc.			2		8/23/2001	62.708.90	H.C.G.M.B. 160/23.08.2001, numar cadastral 234629, 569mp, numar inventar ADP 2 - 12433					234629	68571	234629 31.12.2015	ADPS2
1259		TEREN ZONA CUPRINSA INTRE ALEEA CISLAU NUMARUL 8	873mp	spatiu verde, alci, etc.			2		8/23/2001	96.212.42	H.C.G.M.B. 160/23.08.2001, numar cadastral 234705, 234777, 873mp, numar inventar ADP 2 - 12434					234705 234777	68573 6785	234705 15.01.2016 234777 15.02.2016	ADPS2
1260		TEREN ZONA CUPRINSA INTRE ALEEA CISLAU NUMARUL 4 (ALEEA CISLAU - SOSEAUA PANTELIMON)	458mp	spatiu verde, alci, etc.			2		8/23/2001	50.475.70	H.C.G.M.B. 160/23.08.2001, numar cadastral 234632, 458mp, numar inventar ADP 2 - 12435					234632	68570	234632 30.12.2015	ADPS2
1261		TEREN ZONA CUPRINSA INTRE ALEEA CISLAU NUMARUL 6-12 (TRONSON CUPRINS INTRE STRADA FANTANICA, ALEEA CISLAU, STRADA BAICULUI)	8010mp	spatiu verde, alci, etc.			2		8/23/2001	882.773.77	H.C.G.M.B. 160/23.08.2001, numar cadastral 234615, 8010mp, numar inventar ADP 2 - 12436					234615	68574	234615 29.12.2015	ADPS2

VIZAT
 spre neschimbare,
SECRETAR,

INVENTARUL
 bunurilor care apartin domeniului public al Municipiului Bucuresti la 31.10.2018

Nr. Crt.	Cod clasific	Denumirea bunului	Elemente de identificare descriptive					Anul dobândirii , după caz, al dării în folosință	Valoare inventar - ron -	Denumire act proprietate sau alte acte doveditoare	Situția juridică			Observații	Număr carte funciארă	Încheiere de intabulare	Nr. cadastral	Unitatea	
			Elemente de identificare descriptive	Adresa							Vecini	Tip act	nr./data						emitent
				Tip arteră	Denumire artera	Nr. Poștal	Sect												
0	1	2	3	4	5	6	7	8	9	10	11	12	13	14	15	16	17	18	19
1262		TEREN ZONA CUPRINSA INTRE STRADA VASELOR, STRADA IANCU CAPITANU, STRADA CALUSEI, STRADA TRAIAN, CALEA MOSILOR	3966mp	spatiu verde, aici, etc.			2		8/23/2001	456,092.59	H.C.G.M.B. 160/23.08.2001, numar cadastral 233718, 3966mp, numar inventar ADP 2 - 12437					233718	3633	233718 27.02.2015	ADPS2
1263		TEREN ZONA CUPRINSA INTRE STRADA TRAIAN	411mp	spatiu verde, aici, etc.			2		8/23/2001	47,265.27	H.C.G.M.B. 160/23.08.2001, numar cadastral 233826, 233849, 411mp, numar inventar ADP 2 - 12438					233826 233849	15017 15018	233826 01.04.2015 233849 31.03.2015	ADPS2
1264		TEREN ZONA CUPRINSA INTRE STRADA TRAIAN, STRADA ONCIU DIMITRIE, STRADA ZECE MESE, CALEA MOSILOR	6674mp	spatiu verde, aici, etc.			2		8/23/2001	767,514.36	H.C.G.M.B. 160/23.08.2001, numar cadastral 233713, 6674mp, numar inventar ADP 2 - 12439					233713	5994	233713 26.02.2015	ADPS2
1265		TEREN ZONA CUPRINSA INTRE STRADA ZECE MESE, STRADA IPATESCU GRIGORE GENERAL, CALEA MOSILOR	1936mp	spatiu verde, aici, etc.			2		8/23/2001	222,641.27	H.C.G.M.B. 160/23.08.2001, numar cadastral 233553, 1936mp, numar inventar ADP 2 - 12440					233553	3635	233553 29.01.2015	ADPS2
1266		TEREN ZONA CUPRINSA INTRE STRADA ZECE MESE	233mp	spatiu verde, aici, etc.			2		8/23/2001	26,795.15	H.C.G.M.B. 160/23.08.2001, numar cadastral 233968, 233mp, numar inventar ADP 2 - 12441					233968	22776	233968 12.05.2015	ADPS2
1267		TEREN ZONA CUPRINSA INTRE STRADA ELEV STEFANESCU STEFAN NUMARUL 9	115mp	spatiu verde, aici, etc.			2		8/23/2001	12,674.03	H.C.G.M.B. 160/23.08.2001, numar cadastral 234674, 115mp, numar inventar ADP 2 - 12442					234674	70945	234674 08.01.2016	ADPS2

VIZAT
spre neschimbare,
SECRETAR,

INVENTARUL
bunurilor care apartin domeniului public al Municipiului Bucuresti la 31.10.2018

Nr. Crt.	Cod clasife	Denumirea bunului	Elemente de identificare descriptive					Anul dobândirii, după caz, al dării în folosință	Valoare inventar - ron -	Denumire act proprietate sau alte acte doveditoare	Situția juridică			Observații	Număr carte funciară	Încheiere de intabulare	Nr. cadastral	Unitatea	
			Elemente de identificare descriptive	Adresa							Vecini	Tip act	nr./data						emitent
				Tip arteră	Denumire artera	Nr. Poștal	Sect												
0	1	2	3	4	5	6	7	8	9	10	11	12	13	14	15	16	17	18	19
1268		TEREN ZONA CUPRINSA INTRE STRADA ELEV STEFANESCU STEFAN NUMARUL 3 (INTRE STRADA AVRIG, STRADA STEFANESCU STEFAN, ALEEA MAGURA VULTURULUI - LOT 8)	122mp	spatiu verde, alici, etc.			2		8/23/2001	13.445.49	H.C.G.M.B. 160/23.08.2001, numar cadastral 234522, 122mp, numar inventar ADP 2 - 12443					234522	62844	234522 17.11.2015	ADPS2
1269		TEREN ZONA CUPRINSA INTRE STRADA ELEV STEFANESCU STEFAN NUMARUL 11 (INTRE STRADA AVRIG, STRADA STEFANESCU STEFAN, ALEEA MAGURA VULTURULUI - LOT 7)	91mp	spatiu verde, alici, etc.			2		8/23/2001	10.029.02	H.C.G.M.B. 160/23.08.2001, numar cadastral 234520, 91mp, numar inventar ADP 2 - 12444					234520	62841	234520 13.11.2015	ADPS2
1270		TEREN ZONA CUPRINSA INTRE STRADA ELEV STEFANESCU STEFAN NUMARUL 13 (INTRE STRADA AVRIG, STRADA STEFANESCU STEFAN, ALEEA MAGURA VULTURULUI - LOT 6)	111mp	spatiu verde, alici, etc.			2		8/23/2001	12.233.19	H.C.G.M.B. 160/23.08.2001, numar cadastral 234519, 111mp, numar inventar ADP 2 - 12445					234519	62839	234519 17.11.2015	ADPS2
1271		TEREN ZONA CUPRINSA INTRE STRADA ELEV STEFANESCU STEFAN NUMARUL 15 (INTRE STRADA AVRIG, STRADA STEFANESCU STEFAN, ALEEA MAGURA VULTURULUI - LOT 3)	183mp	spatiu verde, alici, etc.			2		8/23/2001	20.168.24	H.C.G.M.B. 160/23.08.2001, numar cadastral 234526, 183mp, numar inventar ADP 2 - 12446					234526	62833	234526 17.11.2015	ADPS2

VIZAT
spre neschimbare,
SECRETAR,

INVENTARUL
bunurilor care apartin domeniului public al Municipiului Bucuresti la 31.10.2018

Nr. Crt.	Cod clasific	Denumirea bunului	Elemente de identificare descriptive					Anul dobândirii, după caz, al dării în folosință	Valoare inventar - ron -	Denumire act proprietate sau alte acte doveditoare	Situția juridică			Observații	Număr carte funciară	Încheiere de intabulare	Nr. cadastral	Unitatea	
			Elemente de identificare descriptive	Adresa							Vecini	Tip act	nr./data						emitent
				Tip arteră	Denumire artera	Nr. Poștal	Sect												
0	1	2	3	4	5	6	7	8	9	10	11	12	13	14	15	16	17	18	19
1272		TEREN ZONA CUPRINSA INTRE STRADA OLTARULUI, CALEA MOSILOR SI BULEVARDUL DACIA SI PROPRIETATI PARTICULARE	7563mp	spatiu verde, alici, etc.			2		8/23/2001	869,749.94	H.C.G.M.B. 160/23.08.2001, numar cadastral 233204, 7563mp, numar inventar ADP 2 - 12447					233204	50239	233204 31.10.2014	ADPS2
1273		TEREN ZONA CUPRINSA INTRE BLOCUL I B DE PE CALEA MOSILOR 195 SI PROPRIETATI PRIVATE DE PE STRADA CORBENI	154mp	spatiu verde, alici, etc.			2		8/23/2001	17,710.10	H.C.G.M.B. 160/23.08.2001, numar cadastral 233197, 154mp, numar inventar ADP 2 - 12448					233197	50246	233197 31.10.2014	ADPS2
1274		TEREN ZONA CUPRINSA INTRE STRADA POPA PETRE, STRADA PARINTELE GALERIU SI CALEA MOSILOR	1522mp	spatiu verde, alici, etc.			2		8/23/2001	175,030.99	H.C.G.M.B. 160/23.08.2001, numar cadastral 233264, 1522mp, numar inventar ADP 2 - 12449					233264	50240	233264 11.11.2014	ADPS2
1275		TEREN ZONA CUPRINSA INTRE STRADA CORBENI, STRADA CERCULUI SI CALEA MOSILOR (ZONA AFLATA LA INTERSECTIA DINTRE STRADA CORBENI SI CALEA MOSILOR)	836mp	spatiu verde, alici, etc.			2		8/23/2001	96,140.55	H.C.G.M.B. 160/23.08.2001, numar cadastral 233209, 836mp, numar inventar ADP 2 - 12450					233209	50242	233209 31.10.2014	ADPS2
1276		TEREN ZONA SITUATA IN PIATA C A ROSETTI (PARC PIATA C A ROSETTI)	181mp	spatiu verde, alici, etc.			2		8/23/2001	20,815.12	H.C.G.M.B. 160/23.08.2001, numar cadastral 233190, 233198, 181mp, numar inventar ADP 2 - 12451					233190 233198	50243 50245	233190 30.10.2014 233198 30.10.2014	ADPS2
1277		TEREN STRADA SIGHISOARA, STRADA DUMITRU MARINESCU, STRADA MAJOR CORAVU ION, STRADA LOCOTENENT VICTOR MANU	2377mp	spatiu verde, alici, etc.			2		8/23/2001	261,966.70	H.C.G.M.B. 160/23.08.2001, numar cadastral 233283, 2377mp, numar inventar ADP 2 - 12452					233283	34994	233283 18.11.2014	ADPS2

VIZAT
spre neschimbare,
SECRETAR,

INVENTARUL
bunurilor care apartin domeniului public al Municipiului Bucuresti la 31.10.2018

Nr. Crt.	Cod clasific	Denumirea bunului	Elemente de identificare descriptive					Vecini	Anul dobândirii, după caz, al dării în folosință	Valoare invcetar - ron -	Denumire act proprietate sau alte acte doveditoare	Situția juridica			Observații	Număr carte funciară	Încheiere de intabulare	Nr. cadastral	Unitatea
			Elemente de identificare descriptive	Adresa								Tip act	nr./data	emitent					
				Tip arteră	Denumire artera	Nr. Postal	Sect												
0	1	2	3	4	5	6	7	8	9	10	11	12	13	14	15	16	17	18	19
1278		TEREN ZONA ADIACENTA SOSEAUA IANCULUI	300mp	spatiu verde, aici, etc.			2		8/23/2001	33,062.69	H.C.G.M.B. 160/23.08.2001, numar cadastral 233484, 300mp, numar inventar ADP 2 - 12453					233484	59090	233484 13.01.2015	ADPS2
1279		TEREN ZONA CUPRINSA INTRE STRADA SOLDAT SAVU MARIN, BULEVARDUL CHISINAU, MACAZULUI SI PICTOR DIMITRIE HARLESCU	15646mp	spatiu verde, aici, etc.			2		8/23/2001	1,724,329.38	H.C.G.M.B. 160/23.08.2001, numar cadastral 233510, 15646mp, numar inventar ADP 2 - 12454					233510	59030	233510 20.01.2015	ADPS2
1280		TEREN ZONA CUPRINSA INTRE STRADA CLUCERUL SANDU, STRADA BODESTI, PROPRIETATI PRIVATE SI DOMENIU PRIVAT	2958mp	spatiu verde, aici, etc.			2		8/23/2001	325,998.10	H.C.G.M.B. 160/23.08.2001, numar cadastral 233370, 2958mp, numar inventar ADP 2 - 12455					233370	52045	233370 12.12.2014	ADPS2
1281		TEREN ZONA CUPRINSA INTRE PARCUL MORARILOR, STRADA ARMASUL MARCU, STRADA BODESTI SI DOMENIU PRIVAT	26005mp	spatiu verde, aici, etc.			2		8/23/2001	2,591,894.31	H.C.G.M.B. 160/23.08.2001, numar cadastral 233242, 26005mp, numar inventar ADP 2 - 12456					233242	52041	233242 14.11.2014	ADPS2
1282		TEREN ZONA CADASTRALA 57 CUPRINSA INTRE SOSEAUA PETRICANI, ALEEA STRANDUL TEI, SOSEAUA FABRICA DE GLUCOZA, LACUL TEI SI PROPRIETATI PRIVATE, SECTOR 2, BUCURESTI	21529mp	spatiu verde, aici, etc.			2		8/23/2001	2,372,688.69	H.C.G.M.B. 160/23.08.2001, numar cadastral 233199, 21529mp, numar inventar ADP 2 - 12458					233199	49963	233199 30.10.2014	ADPS2

VIZAT
spre neschimbare,
SECRETAR,

INVENTARUL
bunurilor care apartin domeniului public al Municipiului Bucuresti la 31.10.2018

Nr. Crt.	Cod clasific	Denumirea bunului	Elemente de identificare descriptive					Anul dobândirii, după caz, al dării în folosință	Valoare inventar - ron -	Denumire act proprietate sau alte acte doveditoare	Situția juridică			Observații	Număr carte funciארă	Încheiere de intabulare	Nr. cadastral	Unitatea	
			Elemente de identificare descriptive	Adresa							Vecini	Tip act	nr./data						emitent
				Tip arteră	Denumire artera	Nr. Poștal	Sect												
0	1	2	3	4	5	6	7	8	9	10	11	12	13	14	15	16	17	18	19
1283		TEREN ZONA CADASTRALA 54 CUPRINSA INTRE ALEEA STRANDUL TEI, SOSEAUA PETRICANI, PARCUL PETRICANI, PARCUL LACUL TEI, LACUL TEI, SECTOR 2, BUCURESTI	19230mp	spatiu verde, aici, etc.					8/23/2001	2,211.462.57	H.C.G.M.B. 160/23.08.2001, numar cadastral 233052, 19230mp, numar inventar ADP 2 - 12459					233052	44239	233052 30.09.2014	ADPS2
1284		TEREN PARCUL VERDI (ZONA CADASTRALA 50 CUPRINSA INTRE STRADA GHEORGHE TITEICA, STRADA BARBU VACARESCU, STRADA GIUSEPPE VERDI SI PROPRIETATI PRIVATE, SECTOR 2, BUBURESTI)	10046mp	spatiu verde, aici, etc.					8/23/2001	1.155.296.57	H.C.G.M.B. 160/23.08.2001, numar cadastral 233094, 10046mp, numar inventar ADP 2 - 12460					233094	42388	233094 08.10.2014	ADPS2
1285		TEREN ZONA CADASTRALA 58 - SOSEAUA PIPERA, SECTOR 2, BUCURESTI	1047mp	spatiu verde, aici, etc.					8/23/2001	120.405.68	H.C.G.M.B. 160/23.08.2001, numar cadastral 233179, 1047mp, numar invcnlar ADP 2 - 12461					233179	49965	233179 29.10.2014	ADPS2
1286		TEREN ZONA CADASTRALA 59 - SOSEAUA PIPERA, BULEVARDUL BARBU VACARESCU SI STRADA GARA HERASTRAU, SECTOR 2, BUCURESTI	47mp	spatiu verde, aici, etc.					8/23/2001	5.405.03	H.C.G.M.B. 160/23.08.2001, numar cadastral 233181, 47mp, numar inventar ADP 2 - 12462					233181	49967	233181 29.10.2014	ADPS2
1287		TEREN MUNICIPIUL BUCURESTI, SOSEAUA PANTELIMON NUMARUL 367	70mp	spatiu verde, aici, etc.					8/23/2001	7.714.63	H.C.G.M.B. 160/23.08.2001, numar cadastral 234277, 70mp, numar inventar ADP 2 - 12463					234277	42508	234277 13.08.2015	ADPS2
1288		TEREN PARC FLORILOR (HATISULUI)	35750mp	spatiu verde, aici, etc.					8/23/2001	3.939.970,31	H.C.G.M.B. 160/23.08.2001, numar cadastral 234289, 35750mp, numar inventar ADP 2 - 12464					234289	42507	234289 18.08.2015	ADPS2

VIZAT
spre neschimbare,
SECRETAR,

INVENTARUL
bunurilor care apartin domeniului public al Municipiului Bucuresti la 31.10.2018

Nr. Crt.	Cod clasific	Denumirea bunului	Elemente de identificare descriptive					Anul dobândirii , după caz, al dării în folosință	Valoare inventar - ron -	Denumire act proprietate sau alte acte doveditoare	Situția juridică			Observații	Număr carte funciară	Încheiere de intabulare	Nr. cadastral	Unitatea	
			Elemente de identificare descriptive	Adresa							Vecini	Tip act	nr./data						emitent
				Tip arteră	Denumire artera	Nr. Poștal	Sect												
0	1	2	3	4	5	6	7	8	9	10	11	12	13	14	15	16	17	18	19
1289		TEREN STRADA DOAMNA GHICA - STRADA CIOCARLIEI- LACUL FUNDENI PARC CIOCARLIEI (SFANTUL PANTELIMON)	19947mp	spatiu verde, alci, etc.					8/23/2001	2.293.918,04	H.C.G.M.B. 160/23.08.2001, numar cadastral 234293, 19947mp, numar inventar ADP 2 - 12465					234293	42504	234293 21.08.2015	ADPS2
1290		TEREN STRADA CIOCARLIEI, PARCUL OSTROV, SECTOR 2	735mp	spatiu verde, alci, etc.					8/23/2001	84.525,48	H.C.G.M.B. 160/23.08.2001, numar cadastral 234813, 735mp, numar inventar ADP 2 - 12466					234813	8173	234813 18.02.2016	ADPS2
1291		TEREN PARCUL SFANTUL PANTELIMON (STRADA CIOCARLIEI, LACUL FUNDENI, STRADA ALBISOAREI)	22416mp	spatiu verde, alci, etc.					8/23/2001	2.577.854,65	H.C.G.M.B. 160/23.08.2001, numar cadastral 234806, 22416mp, numar inventar ADP 2 - 12467					234806	81818	234806 18.02.2016	ADPS2
1292		TEREN STRADA CIOCARLIEI, SECTOR 2	1452mp	spatiu verde, alci, etc.					8/23/2001	166.980,95	H.C.G.M.B. 160/23.08.2001, numar cadastral 234809, 1452mp, numar inventar ADP 2 - 12468					234809	8179	234809 17.02.2016	ADPS2
1293		TEREN ZONA CUPRINSA ÎNTR- E ALEEA LUNGULETU - SOSEAUA MIHAI BRAVU - STRADA LOCOTENENT MEDIC CONSTANTIN ZLATESCU	6579mp	spatiu verde, alci, etc.					8/23/2001	756.589,30	H.C.G.M.B. 160/23.08.2001, numar cadastral 233977, 6579mp, numar inventar ADP 2 - 12469					233977	23286	233977 14.05.2015	ADPS2
1294		TEREN ZONA CUPRINSA ÎNTR- E STRADA MATEI VOIEVOD, SOSEAUA MIHAI BRAVU, STRADA EPISCOPLUL DAMASCHIN, STRADA MIEILOR	17579mp	spatiu verde, alci, etc.					8/23/2001	2.021.596,49	H.C.G.M.B. 160/23.08.2001, numar cadastral 233926, 17579mp, numar inventar ADP 2 - 12470					233926	18361	233926 23.04.2015	ADPS2

VIZAT
spre neschimbare,
SECRETAR,

INVENTARUL
bunurilor care apartin domeniului public al Municipiului Bucuresti la 31.10.2018

Nr. Crt.	Cod clasific	Denumirea bunului	Elemente de identificare descriptive					Anul dobândirii, după caz, al dării în folosință	Valoare inventar - ron -	Denumire act proprietate sau alte acte doveditoare	Situția juridică			Observații	Număr carte funciară	Încheiere de intabulare	Nr. cadastral	Unitatea	
			Elemente de identificare descriptive	Adresa							Vecini	Tip act	nr./data						emitent
				Tip arteră	Denumire artera	Nr. Postal	Sect												
0	1	2	3	4	5	6	7	8	9	10	11	12	13	14	15	16	17	18	19
1295		TEREN ZONA CUPRINSA INTRE BULEVARDUL PACHE PROTOPOEDESCU, SOSEAU MIHAI BRAVU, ALEEA LUNGULETU, STRADA LOCOTENENT MEDIC CONSTANTIN ZLATESCU, STRADA ILARIE CHENDI	5100mp	spatiu verde, aici, etc.					8/23/2001	586,500.00	H.C.G.M.B. 160/23.08.2001, numar cadastral 233907, 5100mp, numar inventar ADP 2 - 12471					233907	70975	232907 27.12.2016	ADPS2
1296		TEREN ZONA CUPRINSA INTRE STRADA MEDIC CONSTANTIN ZLATESCU, SOSEAU MIHAI BRAVU, STRADA MATEI VOIEVOD, STRADA AGRICULTORI	17369mp	spatiu verde, aici, etc.					8/23/2001	1.997,446.35	H.C.G.M.B. 160/23.08.2001, numar cadastral 233911, 17369mp, numar inventar ADP 2 - 12472					233911	18359	233911 17.04.2015	ADPS2
1297		TEREN ZONA CUPRINSA INTRE STRADA EPISCOPI DAMASCHIN, SOSEAU MIHAI BRAVU, STRADA ORZARI	793mp	spatiu verde, aici, etc.					8/23/2001	91,195.52	H.C.G.M.B. 160/23.08.2001, numar cadastral 233904, 233901, 793mp, numar inventar ADP 2 - 12473					233904 233901	18363 18364	233904 16.04.2015 233901 17.04.2015	ADPS2
1298		TEREN ZONA CUPRINSA INTRE STRADA ARHIEREU CALIST, CALEA CALARASILOR, STRADA AGRICULTORI	2188mp	spatiu verde, aici, etc.					8/23/2001	251,621.43	H.C.G.M.B. 160/23.08.2001, numar cadastral 233905, 2188mp, numar inventar ADP 2 - 12474					233905	18366	233905 16.04.2015	ADPS2
1299		TEREN ZONA CUPRINSA INTRE STRADA STRADA VIDRARU, STRADA DUMITRU CARIAGDI	451mp	spatiu verde, aici, etc.					8/23/2001	51,865.29	H.C.G.M.B. 160/23.08.2001, numar cadastral 233906, 451mp, numar inventar ADP 2 - 12475					233906	18368	233906 16.09.2015	ADPS2

VIZAT
spre neschimbare,
SECRETAR,

INVENTARUL
bunurilor care apartin domeniului public al Municipiului Bucuresti la 31.10.2018

Nr. Crt.	Cod clasific	Denumirea bunului	Elemente de identificare descriptive				Vecini	Anul dobândirii, după caz, al dării în folosință	Valoare inventar - ron -	Denumire act proprietate sau alte acte doveditoare	Situția juridică			Observații	Număr carte funciară	Încheiere de intabulare	Nr. cadastral	Unitatea	
			Elemente de identificare descriptive	Adresa							Tip act	nr./data	emitent						
				Tip arteră	Denumire artera	Nr. Poștal													Sect
0	1	2	3	4	5	6	7	8	9	10	11	12	13	14	15	16	17	18	19
1300		TEREN ZONA PRELUNGIRII STRADA MARIAN CRISTESCU SI STRADA DRAGUSIN DELEANU (GRADINA PUBLICA MARIAN CRISTESCU)	3100mp	spatiu verde, alici, etc.					8/23/2001	356.502.03	H.C.G.M.B. 160/23.08.2001, numar cadastral 233407, 3100mp, numar inventar ADP 2 - 12476					233407	60101	2334047 22.12.2014	ADPS2
1301		TEREN ZONA CUPRINSA INTRE SOSEAU STEFAN CEL MARE, STRADA TUNARI	104mp	spatiu verde, alici, etc.					8/23/2001	11.960.07	H.C.G.M.B. 160/23.08.2001, numar cadastral 235063, 104mp, numar inventar ADP 2 - 12477					235063	28758	235063 29.06.2016	ADPS2
1302		TEREN PARCUL NICOLAE MALAXA (PARCUL STICLARIEI) SOSEAU VERGULUI NUMARUL 503,504	51976mp	spatiu verde, alici, etc.					8/23/2001	5.728.220,89	H.C.G.M.B. 160/23.08.2001, numar cadastral 235699, 51976mp, numar inventar ADP 2 - 12478					235699	38216	235699 12.07.2017	ADPS2
1303		TEREN ZONA STRADA JEAN LOUIS CALDERON FN	99mp	spatiu verde, alici, etc.					8/23/2001	11.385.06	H.C.G.M.B. 160/23.08.2001, numar cadastral 236025, 99mp, numar inventar ADP 2 - 12479					236025	22953	236025 04.05.2017	ADPS2
1304		TEREN STRADA ELEVATORULUI	102mp	spatiu verde, alici, etc.					8/23/2001	9.662.46	H.C.G.M.B. 235/20.10.2005; 254/29.05.2008; 43/28.02.2011 si Dispozitie Primar sector 2 1126/22.05.2009, numar cadastral 230395, 102 mp, numar inventar ADP 2 - 11199					230395	17762	230395 03.09.2013	ADPS2
1305		TEREN STRADA NEGULESCU PETRE LOCOTENENT	4593mp	spatiu verde, alici, etc.					8/23/2001	314.823.60	H.C.G.M.B. 235/20.10.2005; 254/29.05.2008; 43/28.02.2011 si Dispozitie Primar sector 2 1126/22.05.2009, numar cadastral 230569, 230551, 230581, 4593 mp, numar inventar ADP 2 - 11240					230569 230551 230581 231772	24437 24439 24441 47664	230569 23.07.2013 230551 16.07.2013 230581 03.08.2013 231772 22.01.2014	ADPS2

VIZAT
spre neschimbare,
SECRETAR,

INVENTARUL
bunurilor care apartin domeniului public al Municipiului Bucuresti la 31.10.2018

Nr. Crt.	Cod clasific	Denumirea bunului	Elemente de identificare descriptive					Anul dobândirii, după caz, al dării în folosință	Valoare inventar - ron -	Denumire act proprietate sau alte acte doveditoare	Situatia juridica			Observații	Număr carte funciară	Încheiere de intabulare	Nr. cadastral	Unitatea	
			Elemente de identificare descriptive	Adresa							Vecini	Tip act	nr./data						emitent
				Tip arteră	Denumire artera	Nr. Poștal	Sect												
0	1	2	3	4	5	6	7	8	9	10	11	12	13	14	15	16	17	18	19
1306		TEREN STRADA TESATOARELOR	8044mp	spatiu verde, aici, etc.			2		8/23/2001	589,110.24	H.C.G.M.B. 235/20.10.2005; 254/29.05.2008; 43/28.02.2011 si Dispozitie Primar sector 2 1126/22.05.2009, numar cadastral 230918, 231375, 231390, 230869, 230881, 230944, 8044 mp, numar inventar ADP 2 - 11246					230918 231375 231390 231390 230869 230881 230944 231568	39342 47667 47671 39340 39341 39339 47670	230918 23.09.2013 231375 09.12.2013 231390 09.12.2013 230869 21.08.2013 230881 20.09.2013 230944 18.09.2013 231568 07.01.2014	ADPS2
1307		TEREN STRADA TUSNAD	7415mp	spatiu verde, aici, etc.			2		8/23/2001	346,283.48	H.C.G.M.B. 235/20.10.2005; 254/29.05.2008; 43/28.02.2011 si Dispozitie Primar sector 2 1126/22.05.2009, numar cadastral 230867, 231569, 7415 mp, numar inventar ADP 2 - 11254					231569 230867 231897	47716 09.10.2013 39365 21.08.2013 47718 09.10.2013	231569 18.12.2013 230867 23.09.2013 231897 12.04.2014	ADPS2
1308		TEREN STRADA RARISTEI	458mp	spatiu verde, aici, etc.			2		8/23/2001	23,739.82	H.C.G.M.B. 235/20.10.2005; 254/29.05.2008; 43/28.02.2011 si Dispozitie Primar sector 2 1126/22.05.2009, numar cadastral 231310, 458 mp, numar inventar ADP 2 - 11272					231310 231765	47702 09.10.2013 47700 09.10.2013	231310 29.11.2013 231765 23.01.2014	ADPS2
1309		TEREN STRADA RADOVANU	6376mp	spatiu verde, aici, etc.			2		8/23/2001	173,246.32	H.C.G.M.B. 235/20.10.2005; 254/29.05.2008; 43/28.02.2011 si Dispozitie Primar sector 2 1126/22.05.2009, numar cadastral 231522, 6376 mp, numar inventar ADP 2 - 11287					231522 231389 231604	56547 03.12.2013 56546 03.12.2013 57296 05.12.2013	231522 06.01.2014 231389 08.01.2014 231604 13.01.2014	ADPS2
1310		TEREN STRADA SINAIA	3466mp	spatiu verde, aici, etc.			2		8/23/2001	61,705.41	H.C.G.M.B. 235/20.10.2005; 254/29.05.2008; 43/28.02.2011 si Dispozitie Primar sector 2 1126/22.05.2009, numar cadastral 231464, 3466 mp, numar inventar ADP 2 - 11290					231464 231391 231592 231592	56568 03.12.2013 56564 03.12.2013 57301 05.12.2013 56574 03.12.2013	231464 06.01.2014 231391 07.01.2014 231592 14.01.2014 231592 08.01.2014	ADPS2

VIZAT
spre neschimbare,
SECRETAR,

INVENTARUL
bunurilor care apartin domeniului public al Municipiului Bucuresti la 31.10.2018

Nr. Crt.	Cod clasific	Denumirea bunului	Elemente de identificare descriptive					Anul dobândirii, după caz, al dării în folosință	Valoare inventar - ron -	Denumire act proprietate sau alte acte doveditoare	Situația juridică			Observații	Număr carte funciară	Încheiere de intabulare	Nr. cadastral	Unitatea	
			Elemente de identificare descriptive	Adresa							Vecini	Tip act	nr./data						emitent
				Tip arteră	Denumire artera	Nr. Poștal	Sect												
0	1	2	3	4	5	6	7	8	9	10	11	12	13	14	15	16	17	18	19
1311		TEREN STRADA ATLETILOR	2643mp	spatiu verde, alici, etc.			2		8/23/2001	168,172.16	H.C.G.M.B. 235/20.10.2005; 254/29.05.2008; 43/28.02.2011 si Dispozitie Primar sector 2 1126/22.05.2009, numar cadastral 231392, 2643 mp, numar inventar ADP 2 - 11297					231392 231519	56543 03.12.2013 56557 03.12.2013	231392 06.01.2014 231519 10.01.2014	ADPS2
1312		TEREN STRADA RASNOV	3031mp	spatiu verde, alici, etc.			2		8/23/2001	215,792.55	H.C.G.M.B. 235/20.10.2005; 254/29.05.2008; 43/28.02.2011 si Dispozitie Primar sector 2 1126/22.05.2009, numar cadastral 231458, 3031 mp, numar inventar ADP 2 - 11341					231458 231625	56562 03.12.2013 57182 05.12.2013	231458 06.01.2014 231625 05.12.2013	ADPS2
1313		TEREN STRADA EUFROSIN POTECA	6245mp	spatiu verde, alici, etc.			2		8/23/2001	199,690.84	H.C.G.M.B. 235/20.10.2005; 254/29.05.2008; 43/28.02.2011 si Dispozitie Primar sector 2 1126/22.05.2009, numar cadastral 231335, 231205, 6245 mp, numar inventar ADP 2 - 11395					231335 231205 231309	53914 18.11.2013 49275 18.10.2013 53915 18.11.2013	231335 17.12.2013 231205 27.11.2013 231309 07.01.2014	ADPS2
1314		TEREN STRADA ARHITECT ALEXANDRU ZAGORITZ NUMARUL 13-19,14-24.TRONSON I	729mp	spatiu verde, alici, etc.			2		8/23/2001	69,058.17	H.C.G.M.B. 235/20.10.2005; 254/29.05.2008; 43/28.02.2011 si Dispozitie Primar sector 2 1126/22.05.2009, numar cadastral 231671, 729 mp, numar inventar ADP 2 - 11405					231671	60301	231671 06.01.2014	ADPS2
1315		TEREN STRADA AURA BUZESCU	1467mp	spatiu verde, alici, etc.			2		8/23/2001	138,968.91	H.C.G.M.B. 235/20.10.2005; 254/29.05.2008; 43/28.02.2011 si Dispozitie Primar sector 2 1126/22.05.2009, numar cadastral 234408, 1467 mp, numar inventar ADP 2 - 11406					234408	53041	234408 16.10.2015	ADPS2
1316		TEREN STRADA SIGHISOARA	631mp	spatiu verde, alici, etc.			2		8/23/2001	59,774.63	H.C.G.M.B. 235/20.10.2005; 254/29.05.2008; 43/28.02.2011 si Dispozitie Primar sector 2 1126/22.05.2009, numar cadastral 231677, 631 mp, numar inventar ADP 2 - 11425					231677	60271	231677 06.01.2014	ADPS2



INVENTARUL
bunurilor care apartin domeniului public al Municipiului Bucuresti la 31.10.2018

Nr. Crt.	Cod clasific	Denumirea bunului	Elemente de identificare descriptive					Anul dobândirii, după caz, al dării în folosință	Valoare inventar - ron -	Denumire act proprietate sau alte acte doveditoare	Situția juridică			Observații	Număr carte funciara	Încheiere de intabulare	Nr. cadastral	Unitatea	
			Elemente de identificare descriptive	Adresa							Vecini	Tip act	nr./data						emitent
				Tip arteră	Denumire artera	Nr. Postal	Sect												
0	1	2	3	4	5	6	7	8	9	10	11	12	13	14	15	16	17	18	19
1317		TEREN STRADA VASILE CRISTESCU, INGINER	3960mp	spatiu verde, alci, etc.			2		8/23/2001	375,130.80	H.C.G.M.B. 235/20.10.2005; 254/29.05.2008; 43/28.02.2011 si Dispozitie Primar sector 2 1126/22.05.2009, numar cadastral 234514, 3960 mp, numar inventar ADP 2 - 11430					234514	53050	234514 13.11.2015	ADPS2
1318		TEREN STRADA RICINULUI	7942mp	spatiu verde, alci, etc.			2		8/23/2001	752,345.66	H.C.G.M.B. 235/20.10.2005; 254/29.05.2008; 43/28.02.2011 si Dispozitie Primar sector 2 1126/22.05.2009, numar cadastral 233454 (fostele 232111, 232181, 232202, 232260), 7942 mp, numar inventar ADP 2 - 11489					233454	75212	233454 09.01.2017	ADPS2
1319		TEREN STRADA STEFANESCU STEFAN ELEV	6754mp	spatiu verde, alci, etc.			2		8/23/2001	367,647.13	H.C.G.M.B. 235/20.10.2005; 254/29.05.2008; 43/28.02.2011 si Dispozitie Primar sector 2 1126/22.05.2009, numar cadastral 231797, 231774 6.754 mp, numar inventar ADP 2 - 11611				231797 231774	58347 11.12.2013 58348 11.12.2013	231797 06.02.2014 231774 22.01.2014	ADPS2	
1320		TEREN STRADA SACHELARIE VISARION	5465mp	spatiu verde, alci, etc.			2		8/23/2001	290,536.91	H.C.G.M.B. 235/20.10.2005; 254/29.05.2008; 43/28.02.2011 si Dispozitie Primar sector 2 1126/22.05.2009, numar cadastral 231915, 231648 5.465 mp, numar inventar ADP 2 - 11612				231915 231648	58350 11.12.2013 58353 11.12.2013	231915 17.02.2014 231648 15.01.2014	ADPS2	
1321		TEREN STRADA VLAICU AUREL	4368mp	spatiu verde, alci, etc.			2		8/23/2001	274,053.89	H.C.G.M.B. 235/20.10.2005; 254/29.05.2008; 43/28.02.2011 si Dispozitie Primar sector 2 1126/22.05.2009, numar cadastral 231978, 231912 4.368 mp, numar inventar ADP 2 - 11625				231978 231912	6827 19.02.2014 4787 06.02.2014	231978 27.02.2014 231912 17.02.2014	ADPS2	



INVENTARUL
bunurilor care apartin domeniului public al Municipiului Bucuresti la 31.10.2018

Nr. Crt.	Cod clasific	Denumirea bunului	Elemente de identificare descriptive					Anul dobândirii, după caz, al dării în folosință	Valoare inventar - ron -	Denumire act proprietate sau alte acte doveditoare	Situția juridică			Observații	Număr carte funciară	Încheiere de intabulare	Nr. cadastral	Unitatea	
			Elemente de identificare descriptive	Adresa							Vecini	Tip act	nr./data						emitent
				Tip arteră	Denumire artera	Nr. Poștal	Sect												
0	1	2	3	4	5	6	7	8	9	10	11	12	13	14	15	16	17	18	19
1322		TEREN STRADA CARAGIALE ION LUCA	4731mp	spatiu verde, aici, etc.			2		8/23/2001	346,143.42	H.C.G.M.B. 235/20.10.2005; 254/29.05.2008; 43/28.02.2011 si Dispozitie Primar sector 2 1126/22.05.2009, numar cadastral 231931, 232066, 232078, 231913 4.731 mp, numar inventar ADP 2 - 11628					232066 232078 231931 4794 4798 06.02.2014	8491 26.02.2014 8493 26.02.2014 4794 06.02.2014 4798 06.02.2014	232066 06.03.2014 232078 06.03.2014 231931 13.02.2014 231913 17.02.2014	ADPS2
1323		TEREN STRADA SCOALEI	894mp	spatiu verde, aici, etc.			2		8/23/2001	58,164.22	H.C.G.M.B. 235/20.10.2005; 254/29.05.2008; 43/28.02.2011 si Dispozitie Primar sector 2 1126/22.05.2009, numar cadastral 231906, 231914 894 mp, numar inventar ADP 2 - 11637					231906 231914 4802 06.02.2014 4801 06.02.2014	231906 14.02.2014 231914 18.02.2014	ADPS2	
1324		TEREN STRADA FRANZELARILOR	1002mp	spatiu verde, aici, etc.			2		8/23/2001	94,919.46	H.C.G.M.B. 235/20.10.2005; 254/29.05.2008; 43/28.02.2011 si Dispozitie Primar sector 2 1126/22.05.2009, numar cadastral 231951, 1002 mp, numar inventar ADP 2 - 11649					231951 5028/10.02.14	231951 17.02.2014	ADPS2	
1325		TEREN STRADA SPATARULUI	3670mp	spatiu verde, aici, etc.			2		8/23/2001	347,659.10	H.C.G.M.B. 235/20.10.2005; 254/29.05.2008; 43/28.02.2011 si Dispozitie Primar sector 2 1126/22.05.2009, numar cadastral 232106, 232008, 3670 mp, numar inventar ADP 2 - 11664					232106 232008 9927 7163	232106 13.03.2014 232008 04.03.2014	ADPS2	
1326		TEREN STRADA CORBENI	860mp	spatiu verde, aici, etc.			2		8/23/2001	81,467.80	H.C.G.M.B. 235/20.10.2005; 254/29.05.2008; 43/28.02.2011 si Dispozitie Primar sector 2 1126/22.05.2009, numar cadastral 232145, 860 mp, numar inventar ADP 2 - 11666					232145 7165	232145 27.03.2014	ADPS2	



INVENTARUL
bunurilor care apartin domeniului public al Municipiului Bucuresti la 31.10.2018

Nr. Crt.	Cod clasife	Denumirea bunului	Elemente de identificare descriptive					Vecini	Anul dobândirii, după caz, al dării în folosință	Valoare inventar - ron -	Denumire act proprietate sau alte acte doveditoare	Situția juridica			Observații	Număr carte funciară	Încheiere de intabulare	Nr. cadastral	Unitatea
			Elemente de identificare descriptive	Adresa			Tip act					nr./data	emitent						
				Tip arteră	Denumire artera	Nr. Poștal								Sect					
0	1	2	3	4	5	6	7	8	9	10	11	12	13	14	15	16	17	18	19
1327		TEREN STRADA SERGHIESCU MARIN	589mp	spatiu verde, alci, etc.			2		8/23/2001	55.795.97	H.C.G.M.B. 235/20.10.2005; 254/29.05.2008; 43/28.02.2011 si Dispozitie Primar sector 2 1126/22.05.2009, numar cadastral 232032, 589 mp, numar inventar ADP 2 - 11667					232032	7168	232032 04.03.2014	ADPS2
1328		TEREN STRADA SPERANTEI	3104mp	spatiu verde, alci, etc.			2		8/23/2001	294.041.92	H.C.G.M.B. 235/20.10.2005; 254/29.05.2008; 43/28.02.2011 si Dispozitie Primar sector 2 1126/22.05.2009, numar cadastral 232011, 3104 mp, numar inventar ADP 2 - 11668					232011	7170	232011 06.03.2014	ADPS2
1329		TEREN STRADA LOGOFATUL LUCA STROICI	2841mp	spatiu verde, alci, etc.			2		8/23/2001	269.127.93	H.C.G.M.B. 235/20.10.2005; 254/29.05.2008; 43/28.02.2011 si Dispozitie Primar sector 2 1126/22.05.2009, numar cadastral 232025, 2841 mp, numar inventar ADP 2 - 11669					232025	7173	232025 04.03.2014	ADPS2
1330		TEREN STRADA SFANTUL STEFAN	2027mp	spatiu verde, alci, etc.			2		8/23/2001	192.017.71	H.C.G.M.B. 235/20.10.2005; 254/29.05.2008; 43/28.02.2011 si Dispozitie Primar sector 2 1126/22.05.2009, numar cadastral 232061, 232075, 2027 mp, numar inventar ADP 2 - 11674					232061 232075	8502 8501	263061 06.03.2014 232075 06.03.2014	ADPS2
1331		TEREN STRADA LUCHIAN STEFAN, PICTOR	1363mp	spatiu verde, alci, etc.			2		8/23/2001	129.116.99	H.C.G.M.B. 235/20.10.2005; 254/29.05.2008; 43/28.02.2011 si Dispozitie Primar sector 2 1126/22.05.2009, numar cadastral 232046, 1363 mp, numar inventar ADP 2 - 11679					232046	8514	232046 06.03.2014	ADPS2
1332		TEREN STRADA PALEOLOGU	1587mp	spatiu verde, alci, etc.			2		8/23/2001	150.336.51	H.C.G.M.B. 235/20.10.2005; 254/29.05.2008; 43/28.02.2011 si Dispozitie Primar sector 2 1126/22.05.2009, numar cadastral 232059, 1587 mp, numar inventar ADP 2 - 11680					232059	8515	232059 05.03.2014	ADPS2

VIZAT
spre neschimbare,
SECRETAR,

INVENTARUL
bunurilor care apartin domeniului public al Municipiului Bucuresti la 31.10.2018

Nr. Crt.	Cod clasific	Denumirea bunului	Elemente de identificare descriptive					Anul dobândirii , după caz, al dării în folosință	Valoare inventar - ron -	Denumire act proprietate sau alte acte doveditoare	Situția juridică			Observații	Număr carte funciארă	Încheiere de intabulare	Nr. cadastral	Unitatea	
			Elemente de identificare descriptive	Adresa							Vecini	Tip act	nr./data						emitent
				Tip arteră	Denumire artera	Nr. Postal	Sect												
0	1	2	3	4	5	6	7	8	9	10	11	12	13	14	15	16	17	18	19
1333		TEREN STRADA PLANTELOR	9748mp	spatiu verde, aloci, etc.					8/23/2001	767,597.19	H.C.G.M.B. 235/20.10.2005; 254/29.05.2008; 43/28.02.2011 si Dispozitie Primar sector 2 1126/22.05.2009, numar cadastral 231953, 231924, 234202, 232160 9748 mp, numar inventar ADP 2 - 11687					231953 231924 234202 232160	5040 10.02.2014 5041 10.02.2014 37248 234202 15.07.2015 13201 25.03.2014	231953 17.02.2014 231924 17.02.2014 234202 234202 21.07.2015 232160 02.04.2014	ADPS2
1334		TEREN STRADA MECET	4724mp	spatiu verde, aloci, etc.					8/23/2001	447,504.52	H.C.G.M.B. 235/20.10.2005; 254/29.05.2008; 43/28.02.2011 si Dispozitie Primar sector 2 1126/22.05.2009, numar cadastral 231941, 231970, 231959, 4724 mp, numar inventar ADP 2 - 11695					231941 231970 231959	5035 5062 5063	231941 17.02.2014 231970 18.02.2014 231959 17.02.2014	ADPS2
1335		TEREN STRADA CIRESULUI NUMARUL 1-35, 2-26	2763mp	spatiu verde, aloci, etc.					8/23/2001	261,738.99	H.C.G.M.B. 235/20.10.2005; 254/29.05.2008; 43/28.02.2011 si Dispozitie Primar sector 2 1126/22.05.2009, numar cadastral 231934, 2763 mp, numar inventar ADP 2 - 11701					231934	5046	231934 17.02.2014	ADPS2
1336		TEREN STRADA FRUNZEI	2139mp	spatiu verde, aloci, etc.					8/23/2001	202,627.47	H.C.G.M.B. 235/20.10.2005; 254/29.05.2008; 43/28.02.2011 si Dispozitie Primar sector 2 1126/22.05.2009, numar cadastral 232267, 2139 mp, numar inventar ADP 2 - 11711					232267	13206	232267 24.04.2014	ADPS2
1337		TEREN STRADA TELEAJEN	6356mp	spatiu verde, aloci, etc.					8/23/2001	602,103.88	H.C.G.M.B. 235/20.10.2005; 254/29.05.2008; 43/28.02.2011 si Dispozitie Primar sector 2 1126/22.05.2009, numar cadastral 231932, 234183, 6356 mp, numar inventar ADP 2 - 11714					231932 234183	4821 37255	231932 13.02.2014 234183 22.07.2015	ADPS2
1338		TEREN STRADA ROBESCU RADU LOCOTENENT	797mp	spatiu verde, aloci, etc.					8/23/2001	75,499.81	H.C.G.M.B. 235/20.10.2005; 254/29.05.2008; 43/28.02.2011 si Dispozitie Primar sector 2 1126/22.05.2009, numar cadastral 231983, 797 mp, numar inventar ADP 2 - 11723					231983	6823	231983 27.02.2014	ADPS2

VIZAT
spre neschimbare,
SECRETAR,

INVENTARUL
bunurilor care apartin domeniului public al Municipiului Bucuresti la 31.10.2018

Nr. Crt.	Cod clasific	Denumirea bunului	Elemente de identificare descriptive					Anul dobândirii, după caz, al dării în folosință	Valoare inventar - ron -	Denumire act proprietate sau alte acte doveditoare	Situția juridică			Observații	Număr carte funciară	Încheiere de intabulare	Nr. cadastral	Unitatea	
			Elemente de identificare descriptive	Adresa							Vecini	Tip act	nr./data						emitent
				Tip arteră	Denumire artera	Nr. Poștal	Sect												
0	1	2	3	4	5	6	7	8	9	10	11	12	13	14	15	16	17	18	19
1339		TEREN ZONA CUPRINSA INTRE CALEA MOSILOR, SOSEAUA MIHAU BRAVU, SOSEAUA COLENTINA	2504mp	spatiu verde, alci, etc.			2		8/23/2001	275.963.24	H.C.G.M.B. 160/23.08.2001, numar cadastral 233898, 233894, 233889, 233896, 233887, 233892, 2504mp, numar inventar ADP 2 - 12349					233898 233894 233889 233896 233887 233892	17330 17335 17336 17337 17338 17339	233898 10.04.2015 233894 09.04.2015 233889 09.04.2015 233896 10.04.2015 233887 10.04.2015 233892 09.04.2015	ADPS2
1340		TEREN STRADA ION VLAD NUMARUL 3-5 suprafata 674 mp (preluat de la Administratia Pictelor Sector 2)	674mp	drum			2		11/15/2017	831.668.82	H.C.L.Sector 2 nr. 116/20.07.2017, numar inventar ADP 2 - 12571								ADPS2
1341		TEREN STRADA TIMPULUI INTRE NUMARUL 21-27,24-32	684mp	spatiu verde, alci, etc.			2		8/23/2001	75.499.81	H.C.G.M.B. 235/20.10.2005; 254/29.05.2008; 43/28.02.2011 si Dispozitie Primar sector 2 1126/22.05.2009, numar cadastral 231923, 684 mp, numar inventar ADP 2 - 11696					231923	5045	231923 17.02.2014	ADPS2
1342		TEREN STRADA TELEAJEN	264mp	spatiu verde, alci, etc.			2		8/23/2001	25.008.72	H.C.G.M.B. 235/20.10.2005; 254/29.05.2008; 43/28.02.2011 si Dispozitie Primar sector 2 1126/22.05.2009, numar cadastral 231929 264mp, numar inventar ADP 2 - 11702					231929	5049	231929 17.02.2014	ADPS2
1343	1.6.2	Gradinita nr.7 Scoala Gimnaziala de Artc nr.4	Sc= 1.889,69 St= 5.203,84	strada	Maica Domnului	61-63	2	N - imobil E-str.Maica Domnului S-imobile V-str.Scheiul de Sus	2003	24.382.021,77 2.078.702,46 2.276.416,58	Hotarare	Act normativ administrativ	152/2003	Consiliul Local Sector 2	Drept de administrare	220463	19755 15.12.2004	220463	DGAPI S2
1344	1.6.2	Gradinita Licurici	Sc= 213,51 St= 407	bulvard	Dacia	134	2	N-imobil E-Bd.Dacia S-imobil V-imobile	2003	1.264.895,72 365.834,13	Hotararc	Act normativ administrativ	152/2003	Consiliul Local Sector 2	Drept de administrare	220465	19757 15.12.2004	220465	DGAPI S2
1345	1.6.2	Gradinita Licurici	Sc= 387 St= 972	strada	Sagetii	11	2	N-imobile E-str.Armand Calinescu S-imobil V-imobile	2003	14.796.085,57 1.092.112,01	Hotararc	Act normativ administrativ	152/2003	Consiliul Local Sector 2	Drept de administrare	220464	19753 15.12.2004	220464	DGAPI S2
1346	1.6.2	Gradinita Albinuta	Sc= 817,74 St= 3.181,95	strada	Lipatti Dinu	1	2	N-str.Lipatti Dinu E-imobil S-imobil V-imobil	2003	5.727.646,11 3.277.217,84	Hotararc	Act normativ administrativ	152/2003	Consiliul Local Sector 2	Drept de administrare	236871	18800 02.12.2004	236871	DGAPI S2
1347	1.6.2	Gradinita Albinuta	Sc= 330,72 St= 1640	strada	Rahmaninov Serghei	25	2	N-Glinka E-str.Rahmaninov Serghei S-imobile V-str.Giacomo Puccini	2003	1.509.909,09 670.781,34	Hotararc	Act normativ administrativ	152/2003	Consiliul Local Sector 2	Drept de administrare	233869	68813 26.10.2017	233869	DGAPI S2



INVENTARUL
bunurilor care apartin domeniului public al Municipiului Bucuresti la 31.10.2018

Nr. Crt.	Cod clasific	Denumirea bunului	Elemente de identificare descriptive					Anul dobândirii, după caz, al dării în folosință	Valoare inventar - ron -	Denumire act proprietate sau alte acte doveditoare	Situția juridică			Observații	Număr carte funciară	Încheiere de intabulare	Nr. cadastral	Unitatea	
			Elemente de identificare descriptive	Adresa							Vecini	Tip act	nr./data						emitent
				Tip arteră	Denumire artera	Nr. Poștal	Sect												
0	1	2	3	4	5	6	7	8	9	10	11	12	13	14	15	16	17	18	19
1348		Gradinita Albinuta	St = 418	strada	Rahmaninov Serghci	25	2	N-Proprietate particulara E-Proprietate particulara S-Proprietate particulara V-str. Giacomo Puccini	2003	170.967,44	Hotarare	Act normativ administrativ	152/2003	Consiliul Local Sector 2	Drept de administrare	236702	68811 26.10.2017	236702	DGAPI S2
1349	1.6.2	Gradinita Luminita	Sc= 829,90 St = 6171	sosca	Iancului	4A	2	N-spatiu verde E-Imobil S-biserica si cimitir 'Iancu Nou' V-Imobil	2003	8.746.032,68 2.524.019,28	Hotarare	Act normativ administrativ	152/2003	Consiliul Local Sector 2	Drept de administrare	213702	18815 02.12.2004	213702	DGAPI S2
1350	1.6.2	Gradinita nr.23	Sc= 1.741,85 St = 6.380,21	strada	Raduta Gheorghe Sold.	1	2	N-str. Azotului E-Imobil S-Imobil V-str. Lazar Vasile	2003	10.630.716,79 1.269.937,54	Hotarare	Act normativ administrativ	152/2003	Consiliul Local Sector 2	Drept de administrare	215436	19745 15.12.2004	215436	DGAPI S2
1351	1.6.2	Gradinita nr.133	Sc= 329,81 St = 602	strada	Vlăicu Aurel	30-32	2	N-Imobil E-Imobile S-str. Dumbrava Rosie V-str. Vlăicu Aurel	2003	2.269.811,86 459.945,99	Hotarare	Act normativ administrativ	152/2003	Consiliul Local Sector 2	Drept de administrare	234994	18696 30.11.2004	234994	DGAPI S2
1352	1.6.2	Gradinita nr.133	Sc= 353,11 St = 783	strada	Dragos Voda	25	2	N - Gradini particulare E - Casa particulara V - Casa particulara S - Str. Dragos Voda	2003	1.128.695,52 516.285,96	Hotarare	Act normativ administrativ	152/2003	Consiliul Local Sector 2	Drept de administrare	213196	18694 30.11.2004	213196	DGAPI S2
1353	1.6.2	Gradinita nr.135	Sc= 1.019,46 St = 2.418	strada	Masina de Painc	61	2	N-Scoala clase.I-VIII nr.27 E-str. Masina de Painc S-Imobil V- cimitirul " Reinvicrea"	2003	3.165.210,44 1.847.424,27	Hotarare	Act normativ administrativ	152/2003	Consiliul Local Sector 2	Drept de administrare	220448	19747 15.12.2004	220448	DGAPI S2
1354	1.6.2	Gradinita nr.137	Sc= 788 St = 2.481	strada	Plumbuita	5	2	N-Imobile E-str. Plumbuita S-str. Ricinului V- Imobil	2003	6.123.332,63 1.193.831,82	Hotarare	Act normativ administrativ	152/2003	Consiliul Local Sector 2	Drept de administrare	220420	19113 07.12.2004	220420	DGAPI S2
1355	1.6.2	Gradinita nr.138 Scoala Gimnaziala nr.24	Sc= 3.799,39 St = 6.841	strada	Tunari	52-54	2	N-Proprietati particulare E-tren viran S- Alec intrare V-str. Tunari	2003	1.448.484,93 3.561.320,23 7.695.344,83	Hotarare	Act normativ administrativ	152/2003	Consiliul Local Sector 2	Drept de administrare	220474	19763 .15.12.2004	220474	DGAPI S2
1356	1.6.2	Gradinita Castel	Sc= 1.147 St = 2.819	bulevard	Pierre de Coubertin	1	2	N-Intrep. electroaparataj E-Intrarea Hambarului S-parcaj V-Bd. Ferre de Coubertin	2003	9.276.142,17 1.695.616,49	Hotarare	Act normativ administrativ	152/2003	Consiliul Local Sector 2	Drept de administrare	215926	18343 25.11.2004	215926	DGAPI S2
1357	1.6.2	Gradinita nr.189	Sc= 1.668 St = 4.576	sosca	Vergului	12	2	N-Sos. Vergului E-Policlinica N. Malaxa S-Parcul Vergului V-Sos. Vergului	2003	10.792.048,87 2.752.444,51	Hotarare	Act normativ administrativ	152/2003	Consiliul Local Sector 2	Drept de administrare	224623	18010 22.11.2004	224623	DGAPI S2
1358	1.6.2	Gradinita Clopotel	Sc= 1.662,58 St = 3.315	strada	Dridu Georgescu	2	2	N-Imobil E-alec piconala S-Imobile V-str. Magura Vulturului	2003	5.781.531,46 3.724.641,28	Hotarare	Act normativ administrativ	152/2003	Consiliul Local Sector 2	Drept de administrare	236838	17775 16.11.2004	236838	DGAPI S2
1359	1.6.2	Gradinita nr. 233	Sc= 1.779,94	strada	Petre Antonescu	20	2	N-Dispensarul "Nada Florior" E-Imobil S-Imobil V-str. Petre Antonescu	2003	6.421.609,02 2.837.255,41	Hotarare	Act normativ administrativ	152/2003	Consiliul Local Sector 2	Drept de administrare	220344	45262 26.08.2015	220344	DGAPI S2
1360	1.6.2	Gradinita nr. 234	Sc= 752,57 St = 4.717	strada	Intrarea Pontonului	1-5	2	N-Rd Ghica Tei E-Imobile S-Imobile V-parcaj	2003	5.914.276,54 1.069.459,43	Hotarare	Act normativ administrativ	152/2003	Consiliul Local Sector 2	Drept de administrare	220345	18006 22.11.2004	220345	DGAPI S2
1361	1.6.2	Gradinita nr. 236	Sc= 1.298,10 St = 4.903	alec	Ilia	1	2	N-ateiere E-aleca Ilia S-alec piconala V-punct termic	2003	10.091.203,58 2.949.133,61	Hotarare	Act normativ administrativ	152/2003	Consiliul Local Sector 2	Drept de administrare	224620	17774 16.11.2004	224620	DGAPI S2



INVENTARUL
bunurilor care apartin domeniului public al Municipiului Bucuresti la 31.10.2018

Nr. Crt.	Cod clasific	Denumirea bunului	Elemente de identificare descriptive					Anul dobândirii, după caz, al dării în folosință	Valoare inventar - ron -	Denumire act proprietate sau alte acte doveditoare	Situția juridică			Observații	Număr carte funciară	Încheiere de intabulare	Nr. cadastral	Unitatea	
			Elemente de identificare descriptive	Adresa							Vecini	Tip act	nr./data						emitent
				Tip arteră	Denumire artera	Nr. Postal	Sect												
0	1	2	3	4	5	6	7	8	9	10	11	12	13	14	15	16	17	18	19
1362	1.6.2	Gradinita nr. 256	Sc= 858 St = 2.087	strada	Ionescu Atanasic Maior	25	2	N-Imobil E-str. Corabasca S-str. Vatra Luminoasa V-str. Atanasie Ionescu	2003	3.916.336,28 2.344.894,83	Hotarare	Act normativ administrativ	152/2003	Consiliul Local Sector 2	Drept de administrare	216235	68806 05.02.2018	216235	DGAPI S2
1363	1.6.2	Gradinita Alice	Sc= 290,46 St = 514	strada	Alexandru Donici Fabulist	23	2	N-Str. Donici E-Str. Donici S-Str. Maria Rosetti V-Str. Donici	2003	2.662.011,14 585.381,03	Hotarare	Act normativ administrativ	152/2003	Consiliul Local Sector 2	Drept de administrare	220392	70974 25.11.2017	220392	DGAPI S2
1364	1.6.2	Gradinita Alice	Sc= 367 St = 643	strada	Armenasca	27	2	N- Casa particulara E-str. Popa Rusu S- Str. Licurg V- Str. Latina	2003	4.816.726,31 722.456,82	Hotarare	Act normativ administrativ	152/2003	Consiliul Local Sector 2	Drept de administrare	220392	18814 02.12.2004	220392	DGAPI S2
1365	1.6.2	Gradinita nr. 276	Sc= 508,71 St = 1.617	strada	Corabia	57	2	N-Centrul Corabia E-str. Corabia S-Imobil V-Imobile	2003	3.157.787,47 966.002,16	Hotarare	Act normativ administrativ	152/2003	Consiliul Local Sector 2	Drept de administrare	208415	17772 16.11.2004	208415	DGAPI S2
1366	1.6.2	Gradinita Scluta	Sc= 1.367,40 St = 2.340	sosca	Vergului	14	2	N-Imobil E-Parcul Vergului S-Bd. Basarabia V-Bd. Basarabia	2003	9.478.222,69 1.407.500,03	Hotarare	Act normativ administrativ	152/2003	Consiliul Local Sector 2	Drept de administrare	213293	19522 13.12.2004	213293	DGAPI S2
1367	1.6.2	Gradinita nr. 280	Sc= 1.785 St = 6.100	strada	Delfinului fosta Cocostircului	2	2	N-str. Delfinului E-str. Potarnichii S-Sos. Pantilimon V-spatiu verde	2003	8.133.916,08 3.669.124,01	Hotarare	Act normativ administrativ	152/2003	Consiliul Local Sector 2	Drept de administrare	220419	19116 07.12.2004	220419	DGAPI S2
1368	1.6.2	Scoala Gimnaziala nr. 4	Sc= 597,57 St = 4.226	strada	Herta	14A	2	N-Imobil E-str. Herta S-str. Cernaui V-platforma	2003	2.349.925,76 2.541.921	Hotarare	Act normativ administrativ	152/2003	Consiliul Local Sector 2	Drept de administrare	220475	19765 15.12.2004	220475	DGAPI S2
1369	1.6.2	Scoala Gimnaziala nr. 25	Sc= 3.561,43 St = 13.872	strada	Silvia	54	2	N-spatiu verde E-Imobile S-str. Ghinca Bratasanu V-Imobile	2003	12.513.494,34 6.676.026,87	Hotarare	Act normativ administrativ	152/2003	Consiliul Local Sector 2	Drept de administrare	229385	1831 16.03.2018	229385	DGAPI S2
1370		Scoala Gimnaziala nr. 25	St = 31 - Punct TRAFU ENEL	strada	Silvia	54	2	N-Scoala nr. 25 E-Imobile S-str. Ghinca Bratasanu V-Scoala nr. 25	2003	14.916,88	Hotarare	Act normativ administrativ	152/2003	Consiliul Local Sector 2	Drept de administrare	229386	49728 18.01.2013	229386	DGAPI S2
1371	1.6.2.	Scoala Gimnaziala nr. 25	Sc= 569,73	alca	Sinaia bloc 81, sc. A. ct. Parter	2	2	N-alca pictonala E-str. Magnolici S-Imobil V-alca Sinaia	2003	1.018.144,58	Hotarare	Act normativ administrativ	152/2003	Consiliul Local Sector 2	Drept de administrare	226633 - C1 - U2	19754 15.12.2004	226633 - C1 - U2	DGAPI S2
1372		Scoala Gimnaziala nr. 25	Cota indiviza de teren in folosinta=1,300	alca	Sinaia bloc 81, sc. A. ct. Parter	2	2	N-alca pictonala E-str. Magnolici S-Imobile V-alca Sinaia	2003	781.944,46	Hotarare	Act normativ administrativ	152/2003	Consiliul Local Sector 2	Drept de administrare	226633 - C1 - U2	19754 15.12.2004	226633 - C1 - U2	DGAPI S2
1373	1.6.2.	Scoala Gimnaziala nr. 25	Sc= 181,98 St = 639	strada	Calimachi	8	2	N-str. Calimachi E-str. Calimachi S-Imobil V-str. Vladislav Voievod	2003	281.347,87 717.962,53	Hotarare	Act normativ administrativ	152/2003	Consiliul Local Sector 2	Drept de administrare	220361	68807 23.11.2017	220361	DGAPI S2
1374	1.6.2	Scoala Gimnaziala nr. 27	Sc= 1.668,26 St = 6.757	strada	Masina de Paine	65	2	N-Imobile E-str. Masina de Paine S-Gradinita nr. 63 V-cimitirul "Reinvierca"	2003	9.414.790,93 7.591.976,21	Hotarare	Act normativ administrativ	152/2003	Consiliul Local Sector 2	Drept de administrare	220430	19514 13.12.2004	220430	DGAPI S2
1375	1.6.2	Scoala Gimnaziala nr. 28	Sc= 1.102,31 St = 5.102	alcc	Circului	1	2	N-Imobil E-Spitalul Clinic "Colentina" S-alca Circului V-Imobil	2003	3.607.393,05 5.732.464,5	Hotarare	Act normativ administrativ	152/2003	Consiliul Local Sector 2	Drept de administrare	211313	18690 30.11.2004	211313	DGAPI S2

VIZAT
spre neschimbare,
SECRETAR,

INVENTARUL
bunurilor care apartin domeniului public al Municipiului Bucuresti la 31.10.2018

Nr. Crt.	Cod clasific	Denumirea bunului	Elemente de identificare descriptive				Vecini	Anul dobândirii, după caz, al dării în folosință	Valoare inventar - ron -	Denumire act proprietate sau alte acte doveditoare	Situția juridică			Observații	Număr carte funciară	Încheiere de intabulare	Nr. cadastral	Unitatea	
			Elemente de identificare descriptive	Tip arteră	Denumire artera	Nr. Poștal					Sect	Tip act	nr./data						emitent
0	1	2	3	4	5	6	7	8	9	10	11	12	13	14	15	16	17	18	19
1376	1.6.2	Scoala Gimnaziala nr. 28	Sc= 235,21 St = 485	strada	Dogarilor	34	2	N- Str. Dogarilor E-str. Domnita Ruxandra S- Case prticulare V- Case prticulare	2003	1.743.985,86 404.981,21	Hotarare	Act normativ administrativ	152/2003	Consiliul Local Sector 2	Drept de administrare	215910	18695 30.11.2004	215910	DGAPI S2
1377	1.6.2	Scoala Gimnaziala nr. 31	Sc= 1.620,66 St = 5.343	bulevard	Lacul Tei	116	2	N- imobil E-str. Dorin Pavel S- Bd. Ghica Tei V-str. Maica Domnului	2003	11.503.901,45 3.213.551,14	Hotarare	Act normativ administrativ	152/2003	Consiliul Local Sector 2	Drept de administrare	200546	19519 13.12.2004	200546	DGAPI S2
1378	1.6.2	Scoala Gimnaziala nr. 32	Sc= 2.539 St = 11.754	strada	Sportului	21	2	N- imobile E-str. Hortensiei S- imobile V-str. Sportului	2003	8.940.346,41 4.807.538,92	Hotarare	Act normativ administrativ	152/2003	Consiliul Local Sector 2	Drept de administrare	220429	19518 13.12.2004	220429	DGAPI S2
1379	1.6.2	Scoala Gimnaziala nr. 39	Sc= 2.029,10 St = 7.667	sosen	Colentina	91	2	N-teren viran E- imobile S- Sos. Colentina V- spatiu verde	2003	8.137.527,71 4.611.667,84	Hotarare	Act normativ administrativ	152/2003	Consiliul Local Sector 2	Drept de administrare	220362	18345 25.11.2004	220362	DGAPI S2
1380	1.6.2	Scoala Gimnaziala nr. 40	Sc= 3.207 St = 7.014	strada	Peris	27	2	N- imobile E- Gradinita nr.9 S-str. Tesatoarilor V-str. Escalei	2003	10.220.051,48 3.375.065,05	Hotarare	Act normativ administrativ	152/2003	Consiliul Local Sector 2	Drept de administrare	220407	18804 02.12.2004	220407	DGAPI S2
1381	1.6.2	Scoala Gimnaziala nr. 41	Sc= 1.238,54 St = 4.883	strada	Nicolae Apostol	2	2	N- Introp. Automatica E-str. Nicolae Apostol S-str. Zamfir Arbore V-teren viran	2003	16.232.002,71 2.557.237,84	Hotarare	Act normativ administrativ	152/2003	Consiliul Local Sector 2	Drept de administrare	220409	18805 02.12.2004	220409	DGAPI S2
1382	1.6.2	Scoala Gimnaziala nr. 46	Sc=1.096,88 St = 6.082	strada	St. Stancescu Gheorghe	2	2	N-parcari E-alec pictonala S-Liceul Ind."Mecanica Fina" V- str.St. Stancescu Gheorghe	2003	3.848.467,62 6.833.565,09	Hotarare	Act normativ administrativ	152/2003	Consiliul Local Sector 2	Drept de administrare	213294	19513 13.12.2004	213294	DGAPI S2
1383	1.6.2	Scoala Gimnaziala nr. 49	Sc= 2.072 St = 5.376	strada	Vatra Luminoasa	99	2	N-depozite-Tesatoria Ind. Bumbacului E- imobile S-str. Vatra Luminoasa V- imobile	2003	9.929.926,43 6.040.323,23	Hotarare	Act normativ administrativ	152/2003	Consiliul Local Sector 2	Drept de administrare	218598	23256 08.05.2015	218598	DGAPI S2
1384	1.6.2	Scoala Gimnaziala nr. 51	Sc= 1.082,08 St = 8.144	strada	Herta	1	2	N-platforma beton E- imobile S-Complex de sanatate "Miramar" V- spatiu verde	2003	4.573.630,86 3.918.809,49	Hotarare	Act normativ administrativ	152/2003	Consiliul Local Sector 2	Drept de administrare	213298	18688 30.11.2018	213298	DGAPI S2
1385	1.6.2	Scoala Gimnaziala nr. 56	Sc= 1.281 St = 4.422	bulevard	Pache Protopopescu	109A	2	N- imobile E- imobile S-Microcantina SC Alcaz SA V-Introp.Delicia	2003	6.244.123,26 4.968.435,52	Hotarare	Act normativ administrativ	152/2003	Consiliul Local Sector 2	Drept de administrare	217380	46904 09.08.2017	217380	DGAPI S2
1386	1.6.2	Scoala Gimnaziala nr. 62	Sc= 1.911,55 St = 4.608	strada	Potarnichii	3	2	N- imobile E-str. Potarnichii S-Biserică V-Gradinita nr.280	2003	16.047.052,31 2.771.692,37	Hotarare	Act normativ administrativ	152/2003	Consiliul Local Sector 2	Drept de administrare	213299	18689 30.11.2004	213299	DGAPI S2
1387	1.6.2	Scoala Gimnaziala nr. 62	Sc= 117,14 St = 1.041	strada	Stiucii	54	2	N-teren viran E-teren viran S- imobile V-str. Stiucii	2003	162.944,51 425.782,54	Hotarare	Act normativ administrativ	152/2003	Consiliul Local Sector 2	Drept de administrare	224625	52801 29.08.2017	224625	DGAPI S2
1388	1.6.2	Scoala Gimnaziala nr. 66	Sc= 1.069,34 St = 5.128,15	strada	Logofat Dan	1	2	N-aleea Vergului E-camine S-sos. Vergului V-str. Logofat Dan	2003	9.962.625,25 3.084.560,38	Hotarare	Act normativ administrativ	152/2003	Consiliul Local Sector 2	Drept de administrare	224622	17776 16.11.2014	224622	DGAPI S2
1389	1.6.2	Scoala Gimnaziala nr. 71	Sc= 841 St = 1.558	strada	Calca Mosilor	148	2	N-Calea Mosilor E-Colegiu Ec."Hermes" S- imobile V- imobile	2003	4.593.144,4 1.630.616,04	Hotarare	Act normativ administrativ	152/2003	Consiliul Local Sector 2	Drept de administrare	220397	984 10.01.2018	220397	DGAPI S2

VIZAT
spre neschimbare,
SECRETAR,

INVENTARUL
bunurilor care apartin domeniului public al Municipiului Bucuresti la 31.10.2018

Nr. Crt.	Cod clasific	Denumirea bunului	Elemente de identificare descriptive					Anul dobândirii, după caz, al dării în folosință	Valoare inventar - ron -	Denumire act proprietate sau alte acte doveditoare	Situația juridică			Observații	Număr carte funciara	Încheiere de intabulare	Nr. cadastral	Unitatea	
			Elemente de identificare descriptive	Adresa							Vecini	Tip act	nr./data						emitent
				Tip arteră	Denumire artera	Nr. Poștal	Sect												
0	1	2	3	4	5	6	7	8	9	10	11	12	13	14	15	16	17	18	19
1390	1.6.2	Scoala Gimnaziala nr. 77	Sc= 735 St = 3.710	sosca	Pantelimon	289	2	N-Parcul Hatiusului E-imobile S-Sos.Pantelimon V-Parcul Hatiusului	2003	4.255.576,54 1.785.214,05	Hotararc	Act normativ administrativ	152/2003	Consiliul Local Sector 2	Drept de administrare	237918	61543 17.10.2018	237918	DGAPI S2
1391	1.6.2	Scoala Gimnaziala nr. 85	Sc= 1.101,15 St = 4.499	intrarca	Lt. Medic Zlatescu Constantin	7A	2	N-imobile E-intr.Sold.Gh.Mina S-imobil V-imobil	2003	6.310.491,56 5.054.950,56	Hotararc	Act normativ administrativ	152/2003	Consiliul Local Sector 2	Drept de administrare	217609	19742 15.12.2004	217609	DGAPI S2
1392	1.6.2	Scoala Gimnaziala nr.85	Sc. = 502,40 St = 1.237	strada	Popa Nan	47B	2	N-biserica E-imobil S-imobil V-str.Popa Nan	2003	6.104,74 1.389.858,6	Hotararc	Act normativ administrativ	152/2003	Consiliul Local Sector 2	Drept de administrare	230520	21991 08.08.2013	230520	DGAPI S2
1393	1.6.2	Scoala Gimnaziala nr.85	Sc. = 644,90 St = 2.400,09	strada	Traian	160	2	N-imobile E-str.Austrului S-intr.Arpas V-str.Traian	2003	1.449.768,36 98.199,94	Hotararc	Act normativ administrativ	152/2003	Consiliul Local Sector 2	Drept de administrare	230518	21992 15.07.2013	230518	DGAPI S2
1394	1.6.2	Scoala Gimnaziala nr. 145	Sc= 1.290,36 St = 5.017	strada	Heliade Intre Vii	36	2	N-Doamna Ghica E-str.Rausoni S-imobile V-str.Heliade Intre Vii	2003	11.518.975,38 3.017.704,13	Hotararc	Act normativ administrativ	152/2003	Consiliul Local Sector 2	Drept de administrare	220395	18801 02.12.2004	220395	DGAPI S2
1395	1.6.2	Scoala Gimnaziala nr.145	Sc= 344,66 St = 1.943	strada	Heliade Intre Vii	26	2	N-str.Vasile Stolnicul E-str.Rausoni S-imobile V-str.Heliade Intre Vii	2003	1.016.940,65 934.951,72	Hotararc	Act normativ administrativ	152/2003	Consiliul Local Sector 2	Drept de administrare	220347	45336 09.09.2015	220347	DGAPI S2
1396	51	Scoala Gimnaziala nr. 307	Sc= 1.676 St = 4.566	strada	Luncsoara	17	2	N-alcea Doda E-str.Luncsoara S-str.Luncsoara V-alcea Luncsoara	2003	4.745.621,27 5.130.229,89	Hotararc	Act normativ administrativ	152/2003	Consiliul Local Sector 2	Drept de administrare	213297	14828 27.03.2018	213297	DGAPI S2
1397	1.6.2	Scoala Gimnaziala "Maria Rosetti"	Sc= 1.035,74 St = 5.690	strada	Garibaldi Giuseppe	3	2	N-str.Pinul Alb E-str.Garibaldi Giuseppe S-str.Dinu Lipatti V-str.Johann Sebastian Bach	2003	4.118.628,53 3.422.510,76	Hotararc	Act normativ administrativ	152/2003	Consiliul Local Sector 2	Drept de administrare	220399	46903 09.08.2017	220399	DGAPI S2
1398	1.6.2	Scoala Gimnaziala "Tudor Argezi"	Sc= 865,93 St = 2.472,60	strada	Argezi Tudor	46-50	2	N-imobile E-imobile S-imobile V-str.Argezi Tudor	2003	7.229.392,62 1.889.140,3	Hotararc	Act normativ administrativ	152/2003	Consiliul Local Sector 2	Drept de administrare	220369	42366 05.07.2018	220369	DGAPI S2
1399	1.6.2	Scoala gimnaziala "Sf. Silvestru"	Sc= 1.586 St = 3.122	strada	Oltarului	11	2	N-str.Oltarului E-imobil S-str. Parintele Galcriu V-str.Silvestru	2003	10.136.123,31 3.507.791,88	Hotararc	Act normativ administrativ	152/2003	Consiliul Local Sector 2	Drept de administrare	218157	19761 15.12.2004	218157	DGAPI S2
1400	1.6.2	Scoala gimnaziala "Grigorie Ghica Voievod"	Sc= 3.564 St = 13.246	strada	Laptari Tei	23	2	N-str.Doamna Ghica E-str.Laptari Tei S-alcea Teiul Doamnei V-str.Teiul Doamnei	2003	12.650.276,91 7.967.412,57	Hotararc	Act normativ administrativ	152/2003	Consiliul Local Sector 2	Drept de administrare	220438	19513 13.12.2004	220438	DGAPI S2
1401	1.6.2	Scoala Gimnaziala "Maica Domnului"	Sc= 1.461 St = 5.170	strada	Maiorescu Ion Prof.	32	2	N-str.Titu Maiorescu E-Laborator "Vinalcool" S-Laganul de copii nr.4 V-str.Maiorescu Ion Prof	2003	14.250.334,14 4.647.082,16	Hotararc	Act normativ administrativ	152/2003	Consiliul Local Sector 2	Drept de administrare	218597	20301 07.05.2014	218597	DGAPI S2
1402	1.6.2	Scoala Gimnaziala "Maica Domnului"	Sc= 1.119,83 St = 5.019	intrarca	Cobilitei	8	2	N-str.Vistorului E-imobile S-imobile V-imobile	2003	2.044.675,52 5.639.208,02	Hotararc	Act normativ administrativ	152/2003	Consiliul Local Sector 2	Drept de administrare	220346	18009 22.11.2004	220346	DGAPI S2
1403	1.6.2	Scoala Gimnaziala "Iancului"	Sc= 579,23 St = 2.105	bulevard	Pache Protopopescu	50	2	N-Bd.Pache Protopopescu E-imobil S-Matei Voievod V-spatiu verde	2003	3.713.132,7 2.365.119,12	Hotararc	Act normativ administrativ	152/2003	Consiliul Local Sector 2	Drept de administrare	220473	19764 08.12.2004	220473	DGAPI S2



INVENTARUL
bunurilor care apartin domeniului public al Municipiului Bucuresti la 31.10.2018

Nr. Crt.	Cod clasific	Denumirea bunului	Elemente de identificare descriptive					Anul dobândirii, după caz, al dării în folosință	Valoare inventar - ron -	Denumire act proprietate sau alte acte doveditoare	Situția juridică			Observații	Număr carte funciară	Încheiere de întabulare	Nr. cadastral	Unitatea	
			Elemente de identificare descriptive	Adresa							Vecini	Tip act	nr./data						emitent
				Tip arteră	Denumire artera	Nr. Poștal	Sect												
0	1	2	3	4	5	6	7	8	9	10	11	12	13	14	15	16	17	18	19
1404	1.6.2	Scoala Gimnaziala "Iancului"	Sc= 622,40 St = 1.839	bulevard	Ferdinand I	23	2	N-imobil E-imobil S-Bd.Ferdinand I V-str.Dimitrie Onciu	2003	3.906.016,16 2.088.720,4	Hotararc	Act normativ administrativ	152/2003	Consiliul Local Sector 2	Drept de administrare	220441	19741 15.12.2004	220441	DGAPI S2
1405	1.6.2	Scoala Gimnaziala "Petre Ghelmez"	Sc= 1.850,85 St = 12.120	strada	Pescarusului	124	2	N-teren viran E-str. Pescarusului S-Bd.Basarabici V-Grup Scolar	2003	6.154.290,78 4.957.237,68	Hotararc	Act normativ administrativ	152/2003	Consiliul Local Sector 2	Drept de administrare	224626	52798 31.08.2017	224626	DGAPI S2
1406	1.6.2	Scoala Gimnaziala "Petre Ghelmez"	Sc= 948,90 St = 1.473	bulevard	Basarabici	160	2	N-Bd.Basarabici E-str.Branesti S-spaiu verde V-str.Privalului	2003	665.115,51 886.003,23	Hotararc	Act normativ administrativ	152/2003	Consiliul Local Sector 2	Drept de administrare	213295	19512 13.12.2004	213295	DGAPI S2
1407	1.6.2	Scoala Gimnaziala "Petre Ghelmez"	Sc. = 150 St = 385	bulevard	Basarabici	50	2	N-Bd.Basarabici E-alec acces S-imobile V-imobile	2011	303.000 1.168.000	Protocol 06.01.2011	Act normativ administrativ	152/2003	Consiliul Local Sector 2	Drept de administrare - aflat in faza intocmirii documenticii cadastrale	-	-	-	DGAPI S2
1408	1.6.2	Scoala Gimnaziala "Ferdinand I"	Sc= 2.296 St = 5.932	bulevard	Garii Obor	16	2	N-imobil E-imobil S-str.Prof.Nifon Balasescu V-str.Caminului	2003	12.959.832,7 6.665.029,28	Hotararc	Act normativ administrativ	152/2003	Consiliul Local Sector 2	Drept de administrare	216545	32562 23.05.2018	216545	DGAPI S2
1409	1.6.2	Scoala Gimnaziala de Artc nr. 2 Scoala Gimnaziala nr. 71	Sc= 1.005,18 St = 1.843	bulevard	Ferdinand I	128	2	N- Str. Ritmului E- Str. Avrig S- alec pietonala V- alec pietonala	2003	717.215,77 74.299,11 2.070.743,25	Hotararc	Act normativ administrativ	152/2003	Consiliul Local Sector 2	Drept de administrare	220446	19746 15.12.2004	220446	DGAPI S2
1410	1.6.2	Scoala Centrala	Sc= 4.668,92 St = 16.356	strada	Icoanci	3-5	2	N-ambasada E-imobile S-str.Icoanci V-Str.Alexandru Sahia	2003	26.578.115,67 18.377.144,12	Hotararc	Act normativ administrativ	152/2003	Consiliul Local Sector 2	Drept de administrare	220442	52802 04.09.2017	220442	DGAPI S2
1411	1.6.2	Colegiu National "Spiru Haret"	Sc= 2.035 St = 5.585	strada	Italiana	17	2	N-str.Italiana E-str.Vasile Lascar S-Intitulat de Proiectare Studii Hidrotehnice V-imobile	2003	18.240.309,96 6.275.149,79	Hotararc	Act normativ administrativ	152/2003	Consiliul Local Sector 2	Drept de administrare	213296	19520 13.12.2004	213296	DGAPI S2
1412	1.6.2	Colegiu National "Iulia Hasdeu"	Sc= 3.030,77 St= 6.150	bulevard	Ferdinand I	91	2	N-Oborul Nou E-sos.Mihai Bravu S-Bd.Ferdinand I V-Adm.Fin.Sect.2	2003	35.372.808,09 6.909.967,98	Hotararc	Act normativ administrativ	152/2003	Consiliul Local Sector 2	Drept de administrare	213292	19921 13.12.2004	213292	DGAPI S2
1413	1.6.2	Colegiul National Bilingv "George Cosbuc"	Sc= 2.301,83 St = 5.570	strada	Olari	29-31	2	N-imobil E-imobile S-str.Olari V-imobil	2003	6.215.220,1 6.258.296,21	Hotararc	Act normativ administrativ	152/2003	Consiliul Local Sector 2	Drept de administrare	215441	2464 28.02.2017	215441	DGAPI S2
1414	1.6.2	Colegiu National "Mihai Viteazul"	Sc= 4.047 St = 9.105	bulevard	Pache Protopopescu	62	2	N-bd.Pache Protopopescu E-str.Matasari S-str.Matei Voicvod V-Scou clase I-VIII nr.52"Iancului"	2003	41.698.971,64 10.227.876,19	Hotararc	Act normativ administrativ	152/2003	Consiliul Local Sector 2	Drept de administrare	220449	19748 15.12.2004	220449	DGAPI S2
1415	1.6.2	Colegiul National "Emil Racovita"	Sc= 2.019,94 St = 6.915	sosca	Mihai Bravu	169	2	N-str.Maior Coravu Ion E-str.arh.Socoloanu Ioan S-str.arh.Savulescu Alex V-sos.Mihai Bravu	2003	4.280.883,17 7.769.500,59	Hotararc	Act normativ administrativ	152/2003	Consiliul Local Sector 2	Drept de administrare	220408	52808 31.08.2017	220408	DGAPI S2
1416	1.6.2	Colegiu National "Cantemir Voda"	Sc= 2.263,93 St = 6.245,18	strada	Vitonului	60	2	N-imobile E-imobile S-Bd.Dacia V-str.Vitonului	2003	21.840.262,41 7.016.909,57	Hotararc	Act normativ administrativ	152/2003	Consiliul Local Sector 2	Drept de administrare	220421	19115 07.12.2004	220421	DGAPI S2

VIZAT
spre neschimbare,
SECRETAR,

INVENTARUL
bunurilor care apartin domeniului public al Municipiului Bucuresti la 31.10.2018

Nr. Crt.	Cod clasific	Denumirea bunului	Elemente de identificare descriptive					Anul dobândirii, după caz, al dării în folosință	Valoare inventar - ron -	Denumire act proprietate sau alte acte doveditoare	Situția juridică			Observații	Număr carte funciară	Încheiere de intabulare	Nr. cadastral	Unitatea	
			Elemente de identificare descriptive	Adresa							Vecini	Tip act	nr./data						emitent
				Tip arteră	Denumire artera	Nr. Poștal	Sect												
0	1	2	3	4	5	6	7	8	9	10	11	12	13	14	15	16	17	18	19
1417	1.6.2	Colegiul National "Victor Babes" Școala Postliceala Sanitara Fundeni	Sc= 3.845,57 St = 17.363	sosca	Fundeni	252-254	2	N-imobile E-Sos.Fundeni/Parohia Fundeni S-Proprietati particulare V-Spitalul de Oncologic Fundeni	2003	6.544.433,08 3.507.823,06 10.443.776,53	Hotarare	Act normativ administrativ	152/2003	Consiliul Local Sector 2	Drept de administrare	213157	19760 15.12.2004	213157	DGAPI S2
1418	1.6.2	Colgiu Ec."A.D.Xenopol"	Sc= 1.901,88 St = 2.656,33	strada	Traian	165	2	N-Avram Iancu E-str.Traian S-str.Plantelor V-str.Stefan Mihailcanu	2003	2.209.763,84 2984.578,09	Hotarare	Act normativ administrativ	152/2003	Consiliul Local Sector 2	Drept de administrare	220396	18809 02.12.2004	220396	DGAPI S2
1419	1.6.2	Colgiu Ec."Hermes"	Sc= 1.109,14 St = 2.421	strada	Calca Mosilor	152	2	N-imobil E-imobile S-imobile V-SC.clase I-VIII "Iovan Ducici"	2003	3.577.907,29 2.347.538	Hotarare	Act normativ administrativ	152/2003	Consiliul Local Sector 2	Drept de administrare	220444	19758 15.12.2004	220444	DGAPI S2
1420	1.6.2	Colgiul Tehnic "Dimitrie Leonida"	Sc= 5.552,02 St = 19.521	bulevard	Basarabia	47	2	N - Stadion Lia Manoliu E- Spital Judetean Ilfov S - Bd.Basarabia V - Stadion Lia Manoliu	2003	28.530.242,8 11.741.798,34	Hotarare	Act normativ administrativ	152/2003	Consiliul Local Sector 2	Drept de administrare	202688	702014 07.03.2007	202688	DGAPI S2
1421	1.6.2	Colgiu Tehnic "Edmond Nicolau" Liceul Teoretic Bilingsv "Ita Wegman"	Sc= 6.254,63 St = 21.639	bulevard	Dimitrie Pompeiu	3	2	N-platforma industrială E-camin S-Bd.Dimitrie Pompei V-Grup scolar ind. "C.Brancusi"	2003	33.991.925,99 13.015.766,32	Hotarare	Act normativ administrativ	152/2003	Consiliul Local Sector 2	Drept de administrare	220413	18955 06.12.2004	220413	DGAPI S2
1422	1.6.2	Liceul Tehnologic "Nikola Tesla"	Sc= 2.017,45 St = 9.607,25	sosca	Pantclimon	25	2	N-Sc.clase I-VIII nr.46 E-Asoc.Medicale "Christiana" S-sos.Pantclimon V-camin nefamilisti SC Mecanica Fina SA	2003	6.438.427,17 10.055.029,52	Hotarare	Act normativ administrativ	152/2003	Consiliul Local Sector 2	Drept de administrare	215887	19114 07.12.2004	215887	DGAPI S2
1423	1.6.2	Liceul Tehnologic "Constantin Brancusi"	Sc= 2.884 St = 9.166	bulevard	Dimitrie Pompeiu	1	2	N-Nusco Imobiliara E-Colgiu Tehnic "Ed.Nicolau" S-Bd.Dimitrie Pompei V-Suprem Concept Construct	2003	18.122.192,13 5.513.309,95	Hotarare	Act normativ administrativ	152/2003	Consiliul Local Sector 2	Drept de administrare	228656	41806 04.08.2015	228656	DGAPI S2
1424	1.6.2	Liceul Tehnologic "Ion I. C. Bratianu" Liceul Teoretic "Mihail Sadoveanu"	Sc= 2.846,20 St = 6.127	strada	Popa Lazar	8A	2	N-strada Popa Lazar E-proprietate particulara S-imobil V-biserica	2003	3.688.826,33 8.044.481,57 6.884.125,83	Hotarare	Act normativ administrativ	152/2003	Consiliul Local Sector 2	Drept de administrare	220461	19750 15.12.2004	220461	DGAPI S2
1425	1.6.2	Liceul Tehnologic "Sfantul Pantclimon"	Sc= 2.193,59 St = 7.559	strada	Hambarului	12A	2	N-Intr. Electroaparataj E-saptiu verde S-stadionul "Lia Manoliu" V-Camin internat	2003	10.902.415,02 4.226.472,14	Hotarare	Act normativ administrativ	152/2003	Consiliul Local Sector 2	Drept de administrare	220394	18812 02.12.2004	220394	DGAPI S2
1426	1.6.2	Liceul Teoretic "Lucian Blaga"	Sc= 2.525,66 St = 9.373	sosca	Pantclimon	355	2	N-imobil E-aleea Pantclimon S-sptiu verde V-imobile	2003	10.090.834,61 5.637.819,57	Hotarare	Act normativ administrativ	152/2003	Consiliul Local Sector 2	Drept de administrare	220402	18808 02.12.2004	220402	DGAPI S2
1427	1.6.2	Liceul Teoretic "Traian"	Sc= 5.033,32 St = 20.014	strada	Luigi Galvani	20	2	N-Ramuri tei E-imobile S-imobile V-str.Luigi Galvani	2003	23.148.008,25 12.038.335,74	Hotarare	Act normativ administrativ	152/2003	Consiliul Local Sector 2	Drept de administrare	220416	19118 07.12.2004	220416	DGAPI S2
1428	1.6.2	Liceul Teoretic "C.A. Rosetti"	Sc= 4.233,01 St = 15.561	strada	Garibaldi Giuseppe	11	2	N-str. Giuseppe Garibaldi E-str. Giuseppe Garibaldi S-str. Georges Bizet V-str. Giuseppe Verdi	2003	13.871.591,76 6.364.651,45	Hotarare	Act normativ administrativ	152/2003	Consiliul Local Sector 2	Drept de administrare	215869	72534 06.12.2017	215869	DGAPI S2
1429	1.6.2	Liceul Teoretic "Ady Endre"	Sc= 1.208,02 St = 2.594,60	bulevard	Ferdinand I	89	2	N-str.Oborul nou E-Adm.Fin.Sect.2 S-Bd.Ferdinand I V-str.Oborul Nou	2003	3.014.359,33 2.915.219,98	Hotarare	Act normativ administrativ	152/2003	Consiliul Local Sector 2	Drept de administrare	220431	19515 13.12.2004	220431	DGAPI S2

VIZAT
spre neschimbare,
SECRETAR,

INVENTARUL
bunurilor care apartin domeniului public al Municipiului Bucuresti la 31.10.2018

Nr. Crt.	Cod clasific	Denumirea bunului	Elemente de identificare descriptive					Anul dobândirii, după caz, al dării în folosință	Valoare inventar - ron -	Denumire act proprietate sau alte acte doveditoare	Situția juridică			Observații	Număr carte funciară	Încheiere de intabulare	Nr. cadastral	Unitatea	
			Elemente de identificare descriptive	Adresa							Vecini	Tip act	nr./data						emitent
				Tip arteră	Denumire artera	Nr. Poștal	Sect												
0	1	2	3	4	5	6	7	8	9	10	11	12	13	14	15	16	17	18	19
1430	1.6.2	Liceul Teoretic "Waldorf"	Sc = 341,14 St = 946,92	strada	Savu Marin Soldat	29	2	N - Dispensar E - INCERC S - Proprietati particulare V - Str. Savu Marin	2003	401.017,07 569.568,35	Hotarare	Act normativ administrativ	152/2003	Consiliul Local Sector 2	Drept de administrare	224624	17777 16.11.2004	224624	DGAPI S2
1431	1.6.2	Liceul Teoretic "Waldorf"	Sc= 361,06 St = 530	strada	Popa Nan	47	2	N-imobile E-str.biserica S-biserica V-str.Popa Nan	2003	1.465.151,1 595.493,18	Hotarare	Act normativ administrativ	152/2003	Consiliul Local Sector 2	Drept de administrare	220447	54246 20.10.2017	220447	DGAPI S2
1432	1.6.2	Scoala Gimnaziala Speciala nr.1	Sc= 948,01 St = 2.074,66	strada	Popa Rusu	13	2	N-str.Sorghiescu Marin E-str.Popa Rusu S-str.Inocentiei V-imobile	2003	9.678.865,11 2.331.029,95	Hotarare	Act normativ administrativ	152/2003	Consiliul Local Sector 2	Drept de administrare	210265	19756 15.12.2004	210265	DGAPI S2
1433	1.6.2	Scoala Gimnaziala Speciala nr.2	Sc= 422,99 St = 748	strada	Popa Petre	31	2	N- Imobil E- Imobil S-str.Popa Petre V-imobile	2003	6.391.394,36 840.431,88	Hotarare	Act normativ administrativ	152/2003	Consiliul Local Sector 2	Drept de administrare	210264	19740 15.12.2004	210264	DGAPI S2
1434	1.6.2	Scoala Gimnaziala Speciala nr.2	S = 361 St = 1.400	strada	Corabia	59	2	N-Imobil E-str.Corabia S- Gr. nr. 276 V-imobile	2003	3.155.395,23 842.094,04	Hotarare	Act normativ administrativ	152/2003	Consiliul Local Sector 2	Drept de administrare - aflat in faza intocmirii documentatiei cadastrale	-	-	-	DGAPI S2
1435	1.6.2	Liceul Tehnologic Special " Regina Elisabeta "	Sc= 6.448,25 St= 26.556,44	strada	Vatra Luminoasa	108	2	N-str.Vatra Luminoasa E-Bd.Pierre de Coubertin S-Complex sportiv"Lisa Manoliu" V-Coop.de invalizi "Munca"	2003	35.586.908,58 15.973.585,53	Hotarare	Act normativ administrativ	152/2003	Consiliul Local Sector 2	Drept de administrare	209388	826324 17.05.2007	209388	DGAPI S2
1436	1.6.2	Liceul Tehnologic Special nr.3	Sc= 2.854,77 St= 5.420	strada	Austrului	37	2	N-Scoala pt.Ambliopi E-imobile S-str.Tepes Voda V-str.Austrului	2003	12.872.318,22 6.089.760,4	Hotarare	Act normativ administrativ	152/2003	Consiliul Local Sector 2	Drept de administrare	208287	19517 13.12.2004	208287	DGAPI S2
1437	1.6.2	Scoala Gimnaziala Speciala pentru Deficienti de Vedere	Sc= 981,35 St= 2.436,14	strada	Austrului	33	2	N-imobile E-imobile S-Centru scolar nr.3 V-str.Austrului	2003	11.501.316,56 2.737.178,77	Hotarare	Act normativ administrativ	152/2003	Consiliul Local Sector 2	Drept de administrare	210143	19762 15.12.2004	210143	DGAPI S2
1438	1.6.2	Scoala Profesionala Speciala nr.2	Sc= 4.022,67 St = 19.158	sosca	Pantelimon	299	2	N-cimitiru "Marcuta" E-Inst.Expertiza si Recup.a Fortei de Munca S-imobile V-str.Gentianci	2003	30.566.839,09 9.218.633,61	Hotarare	Act normativ administrativ	152/2003	Consiliul Local Sector 2	Drept de administrare	208286	19516 13.12.2004	208286	DGAPI S2
1439	1.6.2	Scoala Profesionala Speciala nr.3	Sc= 717,86 St = 1.389,05	strada	Marcel Iancu	7	2	N-imobile E-str.Marcel Iancu S-imobil V-str.Episcop Radu	2003	5.391.831,24 1.560.697,73	Hotarare	Act normativ administrativ	152/2003	Consiliul Local Sector 2	Drept de administrare	210809	18342 25.11.2004	210809	DGAPI S2
1440	1.6.4.	Imobil	Sc = 374 St = 677	strada	Nicolae Apostol	71	2	N- Proprietati particulare E - Proprietati particulare S-Proprietati particulare V- Nicolae Apostol	2007	448.753,75 407.212,62	Hotarare	Act normativ administrativ	1118/16.08.2007 121/28.09.2007	Consiliul Local Sector 2	Drept de administrare	231307	53849 18.11.2013	231307	DGAPI S2
1441	1.6.1.1	BLOC DE LOCUINTE SOCIALE, BL.17	Se. = 346	Strada	Luca Florilor	5	2	N - Parcul L.Florilor S - Str.L.Florilor E - Blocuri V - Bloc 15	2004	1.803.566,06	Hotarare	Act normativ administrativ	251/2003; 46/2004	Consiliul General al Municipiului Bucuresti Consiliul Local Sector 2	Drept de administrare - aflat in faza intocmirii documentatiei cadastrale	-	-	-	DGAPI S2

VIZAT
spre neschimbare,
SECRETAR,

INVENTARUL
bunurilor care apartin domeniului public al Municipiului Bucuresti la 31.10.2018

Nr. Crt.	Cod clasific	Denumirea bunului	Elemente de identificare descriptive					Anul dobândirii, după caz, al dării în folosință	Valoare inventar - ron -	Denumire act proprietate sau alte acte doveditoare	Situția juridică			Observații	Număr carte funciară	Încheiere de intabulare	Nr. cadastral	Unitatea	
			Elemente de identificare descriptive	Adresa							Vecini	Tip act	nr./data						emitent
				Tip arteră	Denumire artera	Nr. Poștal	Sect												
0	1	2	3	4	5	6	7	8	9	10	11	12	13	14	15	16	17	18	19
1442	1.6.1.1	BLOC DE LOCUINTE SOCIALE, BL.16	Sc = 346	Strada	Luca Florilor	6	2	N - Str. L. florilor S - Blocuri E - Blocuri V - Bloc 14	2004	1.730.100.24	Hotarare	Act normativ administrativ	251/2003; 46/2004	Consiliul General al Municipiului Bucuresti Consiliul Local Sector 2	Drept de administrare - altul în fața întocmirii documentației cadastrale	-	-	-	DGAPI S2
1443	1.6.4.	IMOBIL MASINA DE PAINA	Sc = 641 St = 3.528	Strada	Masina de Paine	47	2	N - S.C. COMATCHIM S.A. S - Str. Reinvierii E - Cabinete medicale ind. V - Imobile	2002	2.677.679.55 1,00	Hotarare	Act normativ	1096/2002	Guvernul Romaniei	Drept de administrare	220998	68324 24.10.2018	220998	DGAPI S2
1444	1.6.2.	TEREN	St. = 3.702	SOSEA	STEFAN CEL MARE	19C-21	2	N - Sc.Gen. 28 S - Spital Colentina E - Proprietate particulara V - Sos.Stefan cel Marc	2018	3.112.957.44	Hotarare	Act normativ administrativ	144/2006 620/2018	H.C.L. S2 C.G.M.B.	Drept de administrare Adresa postala este obtinuta prin alipirea loturilor de teren de la nr.19B,19C si 21	237829	69292 01.11.2018	237829	DGAPI S2
1445	1.6.2. 9.1.	Diracția Generală de Asistență Socială și Protecția Copilului Sector 2 - SEDIU	Sc = 284 mp; Sed= 738 mp; Teren = 389,56 mp (măsurată - 401 mp)	str.	Dimitrie Raovoiță	22	2		1998	Imobil = 574.905,44 Teren = 1.613.245,40	H.C.G.M.B. 96/28.05.1998 Autorizație de construire nr.23R/09.11.1999 Corp C S.C.Nr.328R/15.02.2013, Curtea de Apel Bucuresti, dosar nr.27144/3/2009 definitivă și irevocabilă	Hotărâre	96/28.05.1998	C.G.M.B.					DGASPCS2
1446	1.6.2.	Centrul de Îngrijire și Găzduire "COLȚ ALB" Internat și cantina pentru Școala hipocauzici	Sc = 489 mp.	str.	Austrului	37	2		2000	2.448.13	H.C.L.S. 2 Nr.55/31.08.2000, H.C.L.S. 2 Nr.74/26.10.2000, H.C.L.S. 2 Nr.79/14.08.2008	Hotărâre	55/31.08.2000 74/26.10.2000 79/14.08.2008	C.L.S.2		208287		208287-C1	DGASPCS2
1447	1.6.2.	Centrul de Îngrijire și Asistență nr.2 (Centrul de îngrijire adulți cu handicap)	St = 17126 mp (măsurată); Sc = 792 mp; Sed = 1447 mp	str.	Mihai Eminescu	87	2		1998	2.117.302.75	H.C.L.S. 2 Nr.101/1998, H.C.L.S. 2 Nr.43/2004 Protocol Insp.Școlar M.B.si D.P.C.Sect.2 Aut. Constr. 9E/09.09.2000 P.S.2	Hotărâre	101/1998 43/2004	C.L.S.2		235127		235127-C1	DGASPCS2
1448	1.6.2.	Centrul de Îngrijire și Găzduire "NEGHINIȚĂ" Internat pentru Școala ambliopi	Sc = 250 mp; St = 954 mp	str.	Viitorului	52-54	2		2000	445.917.06	H.C.L.S. 2 Nr.55/2000 H.C.L.S. 2 Nr.74/2000	Hotărâre	55/2000 74/2000	C.L.S.2					DGASPCS2
1449	1.6.2	Centrul de Recuperare și Rehabilitare Neuropsihiatrică NR.2	Sc = 260 mp. St = 1048 mp	str.	Șerban Ghoorghe	7	2		1998	1.473.269.05	H.C.L.S. 2 Nr.101/1998 Protocol Insp. Școlar M.B. și D.P.C.Sect.2	Hotărâre	101/1998	C.L.S.2					DGASPCS2

VIZAT
spre neschimbare,
SECRETAR,

INVENTARUL
bunurilor care aparțin domeniului public al Municipiului București la 31.10.2018

Nr. Cr.	Cod clasific	Denumirea bunului	Elemente de identificare descriptive				Anul dobândirii, după caz, al dării în folosință	Valoare inventar - ron -	Denumire act proprietate sau alte acte doveditoare	Situația juridică			Observații	Număr carte funciară	Încheiere de intabulare	Nr. cadastral	Unitatea			
			Elemente de identificare descriptive	Adresa						Vecini	Tip act	nr./data						emitent		
				Tip arteră	Denumire artera	Nr. Poștal													Sect	
0	1	2	3	4	5	6	7	8	9	10	11	12	13	14	15	16	17	18	19	
1450	1.6.2	Centrul de Asistență și Sprijin pentru Prevenirea Situațiilor de Pan în Pericol Securitatea și Dezvoltarea Copiului "Casa din Tei" - teren liber de construcții a fost retrocedat în baza Legii nr.10/2001	Sc = 355 mp, St = 1151 mp	str.	Șerban Gheorghe	7A	2		2003	2,428,178.41	H.C.L.S. 2 Nr.101/1998 . H.C.L.S. 2 Nr.54/1999 . Autorizație 7S/799/1182/AS/2001 PV. RECEPTIE 522/2003 Autorizație 7S/799/1182/AS/2001 PV. RECEPTIE 522/2003 Protocol Insp.Municip.București și D.P.C.Sect.2	Hotărâre	101/1998 54/1999	C.L.S.2						DGASPCS2
1451	1.6.2	Centrul de Primire în Regim de Urgență "CIREȘARIU"	Sc = 138 mp, St = 594 mp	str.	Aaron Florian	5	2		1999	23,980.81	H.C.G.M.B. Nr.92/1999 Protocol Nr.13469/1999 CGMB și C.L.S.2 H.C.L.S. 2 Nr.55/2000 H.C.L.S. 2 Nr.74/2000	Hotărâre	92/1999 55/2000 74/2000	C.G.M.B. C.L.S.2						DGASPCS2
1452	1.6.2	Clubul Seniorilor	Sc = 383.36 mp	str.	Șoseaua Colentina	55 F	2		2009	1,772,877.18	H.C.L.S. 2 Nr.6/02.02.2009 Protocol Nr.7650/2009 A.D.P. și D.G.A.S.P.C.Sector 2	Hotărâre	6/02.02.1999	C.L.S.2						DGASPCS2
1453	1.6.2	Centrul de Zi Pinocchio	Sc = 760 mp.	str.	Ripiceni	6A	2		1999	folosință gratuită	H.C.G.M.B. Nr.9/1999 H.C.L.S. 2 Nr.38/2004 Protocol Nr.7762/2004 C.L.S.2	Hotărâre	9/1999 38/2004	C.G.M.B. C.L.S.2						DGASPCS2
1454	1.6.2	Centrul Rezidențial Persoane Vârstnice "Speranța"	St = 1408 mp(măsurată); Sc = 420 mp; Sed = 1595 mp	str.	Sf.Ecaterina	7	4		2003	4,919,885.22	H.G.R. Nr.1096/2002, Protocol Nr.676/2003; H.C.L.S. 2 Nr.159/2003 Protocol Nr.1378/2004 D.G.A.P.I. Sect.2 și D.P.S.Sect.2	Hotărâre	1096/2002 159/2003	G.R. C.L.S.2						DGASPCS2
1455	1.6.2	Creșa Ciobănașului	St = 3830 mp Sc = 914 mp	str.	Ciobanașului	23	2		2005	5,482,332.01	H.C.L.S. 2 Nr.67/2005, H.C.L.S. 2 Nr.80/12.08.2014 Protocol 15.08.2005 D.G.A.S.P.C. S.2 și Direcția Creșelor Sector 2	Hotărâre	67/2005 80/12.08.2014	C.L.S.2						DGASPCS2
1456	1.6.2	Creșa Sinaia	Sc = 558,81 mp	str.	Aleca Sinaia	4	2		2005	1,369,308.26	H.C.L.S. 2 Nr.67/2005 Protocol 15.08.2005/ D.G.A.S.P.C. S. 2 și Direcția Creșelor Sect.2	Hotărâre	67/2005	C.L.S.2						DGASPCS2

VIZAT
spre neschimbare,
SECRETAR,

INVENTARUL
bunurilor care apartin domeniului public al Municipiului Bucuresti la 31.10.2018

Nr. Crt.	Cod clasific	Denumirea bunului	Elemente de identificare descriptive				Vecini	Anul dobândirii, după caz, al dării în folosință	Valoare inventar - ron -	Denumire act proprietate sau alte acte doveditoare	Situația juridică			Observații	Număr carte funciară	Încheiere de intabulare	Nr. cadastral	Unitatea		
			Elemente de identificare descriptive	Adresa							Tip act	nr./data	emitent							
0	1	2	3	4	5	6	7	8	9	10	11	12	13	14	15	16	17	18	19	
1457	1.6.2	Centrul de Recuperare si Reabilitare Neuropsihiatrică 1 Corp A Balotului	St = 6653 mp (măsurată); Sc = 906 mp; Scd = 2164 mp.	str.	Balotului	42	2		2005	3.926.279.42	O.U.G. 102/1999 LEGE 343/2004 H.C.L.S. 2 Nr.43/2004, Protocol DGASPC SECT.2 și C.R.R.N. Autorizație de construire nr. 649/46"B"/03.06.2008	Ordonanță de urgență Lege Hotărâre	102/1999 343/2004 43/2004	G.R. C.L.S.2						DGASPCS2
1458	1.6.2	Complexul de Servicii pentru Persoane Adulte cu Handicap	St = 138 mp; Sc = 138 mp; Scd = 532 mp.	str.	Balotului	42 A	2		2010	1.889.928.58	Autorizație de construire 447/29 B/29.04.2008 C.L.S 2	Autorizație de construire	447/29B/29.04.2 008	C.L.S.2						DGASPCS2
1459	1.6.2	Complexul de Servicii Socio-Educative pentru elevi "Sfânta Maria"	St = 861 mp (măsurată); Sc = 500 mp; Scd = 1850 mp.	str.	Oituz	9	2		1999	5.046.198.68	H.C.L.S. 2 Nr. 90/1999 Autorizație de construire 822/21*O7/20.07.2004 Autorizație de construire nr. 483/11*O7/08.05.2009 P.V. Recepție nr.452848/21.01.2011	Hotărâre	90/1999	C.L.S.2						DGASPCS2
1460	1.6.2.	Adăpost social de urgență pentru persoane adulte	St = 3873 mp	str.	Ion Vlad (Pantelimon 500)	3 - 5	2		2000	În administrare	H.C.L.S. 2 Nr. 50/2006 Protocol 79/2007 Administrația Piețelor și D.G.A.S.P.C.Sect.2	Hotărâre	50/2006	C.L.S.2						DGASPCS2
1461	1.6.2	Direcția Generală de Asistență Socială și Protecția Copilului - SEDIU Olari	Sc = 196,50 mp	str.	Olari	15	2		2005	293.319.72	H.C.L.S. 2 Nr.5/13.01.2005, H.C.L.S. 2 Nr. 28/2008	Hotărâre	13.01.2005 28/2008	C.L.S.2						DGASPCS2
1462	1.6.2.	Direcția Generală de Asistență Socială și Protecția Copilului - SEDIU Moșilor 229 Bl.39 Parter	Sc = 212 mp	str.	Calca Moșilor	229	2		2005	2.151.075.06	H.C.G.M.B. nr.337/2001; H.C.L.S. 2 Nr.37/30.01.2004 H.C.L.S. 2 Nr.23/2009; Protocol nr.29619/2009	Hotărâre	337/2001 37/30.01.2004 23/2009	C.G.M.B. C.L.S.2						DGASPCS2
1463	1.6.2.	Imobil Servicii sociale	Sc = 249,60 mp; St = 852 mp.	str.	Intrarea Pâncota	16	2		2016	În administrare	H.C.L.S. 2 Nr. 25/25.04.2016	Hotărâre	25/25.04.2016	C.L.S.2		230472		230472	DGASPCS2	
1464	1.6.2.	Centrul Pilot Gavroche	Sc = 409,57 mp; St = 2686 mp	str.	Caroteni	21-23	2		2003	În administrare	H.C.L.S. 2 Nr.25/25.04.2016	Hotărâre	25/25.04.2016	C.L.S.2		220466		220466-C1	DGASPCS2	
1465	1.6.2	Cantina socială	Sc=1423 mp; St = 2614 mp	str.	Basarabia	170-176	2		2010	1,092,833.22	H.C.L.S. 2 Nr.27/31.03.2011	Hotărâre	27/31.03.2011	C.L.S.2					DGASPCS2	
1466	1.6.2	Imobil Depozit	Sc = 229.90 mp	str.	Gara Obor	12	2		2010	1,111.056.16	H.C.L.S. 2 Nr.32/2010	Hotărâre	32/2010	C.L.S.2					DGASPCS2	
1467	1.6.2	Imobil Depozit	Sc = 111 mp	str.	Basarabia	90	2		2010	108,244.47	H.C.L.S. 2 Nr.73/2010	Hotărâre	32/2010	C.L.S.2					DGASPCS2	
1468	1.6.2	Imobil Depozit	Sc = 181.91 mp	str.	Basarabia	84	2		2010	746,921.68	H.C.L.S. 2 Nr.32/2010	Hotărâre	32/2010	C.L.S.2					DGASPCS2	
1469	1.6.2	Imobil Depozit	Sc = 67.38 mp	str.	Glinka	7	2		2011	392,435.05	H.C.L.S. 2 Nr.32/2010	Hotărâre	32/2010	C.L.S.2					DGASPCS2	
1470	1.6.2.	Imobil Creșă	Sc = 623,48 mp; St = 938 mp	str.	Teiul Doamnei	99	2		2016	Imobil = 4.414.920.82 Teren = 336.347,55	H.C.L.S. 2 Nr.32/2010	Hotărâre	32/2010	C.L.S.2		220462		220462	DGASPCS2	
1471	1.6.4.	Imobil Club Injeptilor	Sc = 206,37 mp St = 201,67 mp	str.	Bulevardul Basarabia	96	2		2018	894,178.00	H.C.L.S. 2 Nr.184/13.11.2017 Protocol Prodare-Primire Nr.20840/01.03.2018	Hotărâre	184/13.11.2017	C.L.S.2		225867-C1- U16		225867-C1- U16	DGASPCS2	

VIZAT
spre neschimbare,
SECRETAR,

SECTORUL 2 AL MUNICIPIULUI BUCURESTI

ANEXA 1

INVENTARUL
bunurilor care apartin domeniului public al Municipiului Bucuresti la 31.10.2018

Nr. Crt.	Cod clasific	Denumirea bunului	Elemente de identificare descriptive					Anul dobândirii, după caz, al dării în folosință	Valoare inventar - ron -	Denumire act proprietate sau alte acte doveditoare	Situția juridică			Observații	Număr carte funciară	Încheiere de intabulare	Nr. cadastral	Unitatea		
			Elemente de identificare descriptive	Adresa							Vecini	Tip act	nr./data						emitent	
				Tip arteră	Denumire artera	Nr. Poștal	Sect													
0	1	2	3	4	5	6	7	8	9	10	11	12	13	14	15	16	17	18	19	
1472	1.6.2	Adăpostul pentru Copiii Străzii "Dănilă Prepelcaș"	Sc = 119.52 mp. Scd = 241.30 mp St = 700 mp	str.	Rcinvierii (fosta Mașina de Pâine nr.41)	1B	2		2002	793.671.52	A.C. Nr.274/36M/07.05.2002 PS2. A.C. Nr.7/28R/R/13/2009 PS2 H.C.L.S. 2 Nr.72/2009	Autorizație construcție Hotărâre	274/36M/07.05.2002 7/28R/R/13/2009 72/2009	C.L.S.2						DGASPCS2

Președinte

PRIMAR

Membri:

Secretarul Consiliului Local/secretarul comisiei

Directorul Direcției Economice

Directorul Direcției Urbanism și Amenajarea Teritoriului

Directorul Direcției Juridice

Directorul Direcției de Administrație Publică Locală

Anexa nr.2 la H.C.L. Sector 2 nr. ____/2019

VIZAT
spre neschimbare,
SECRETAR,

**INVENTARUL BUNURILOR CARE APARTIN DOMENIULUI PRIVAT AL
UNITĂȚII ADMINISTRATIV TERITORIALE LA 31.10.2018**

PRIMAR,
TOADER MUGUR MIHAL



INVENTARUL
bunurilor care apartin domeniului privat al unitatii administrative teritoriale 31.10.2018

VIZAT
spre neschimbare,
SECRETAR,

Nr. Crt.	Cod clasificare	Denumirea bunului	Elemente de identificare descriptive					Anul dobândirii, după caz, al cărui în folosință	Valoare inventar - ron -	Denumire act proprietate sau alte acte doveditoare	Situția juridică			Observații	Număr carte funciarsă	Încheiere de întabulare	Nr. cadastral	Unitatea	
			Elemente de identificare descriptive	Adresa			Vecini				Tip act	nr./data	emitent						
				Tip arteră	Denumire artera	Nr. Poștal													Sector
0	1	2	3	4	5	6	7	8	9	10	11	12	13	14	15	16	17	18	19
1	1.6.2	teren	945 mp	strada	Tamaioarei	121-123	2		2011	632,415.00	Contract donatie	Contract de donatie	5447/07.11.2011	B.N.P.	Teren aliat in imediata apropiere a Pasajului supracorn Dna GHICA - Bd Chisinau nu mai exista ca nr postal-carosabil si retroaur-constatari recvaluator SC GCT EVAL SRL	88,261		15913/1	PS2
2	1.6.2	TEREN	St= 1.700	STRADA	MAIOR VASILE BACILA	26-30	2	N - Str.Maior V.Bacila S - Raul Colentina E - Domeniul Public V - Domeniul Public	2008	1,850,388.23	Hotarare	Act normativ administrativ	60/2008 142/2010	C.G.M.B. C.L. SECTOR 2	Drept de administrare	231,614	60777/23.12.2013	231614	DGAPIS2
3	1.6.2	TEREN	St= 1.700	STRADA	MAIOR VASILE BACILA	26-30	2	N - Str.Maior V.Bacila S - Raul Colentina E - Domeniul Public V - Domeniul Public	2008	1,858,470.00	Hotarare	Act normativ administrativ	60/2008 142/2010	C.G.M.B. C.L. SECTOR 2	Drept de administrare	231,615	60777/23.12.2013	231615	DGAPIS2
4	1.6.2	TEREN	St=2.433	STRADA	MAIOR VASILE BACILA	26-30	2	N - Str.Maior V.Bacila S - Raul Colentina E - Domeniul Public V - Domeniul Public	2008	2,648,615.00	Hotarare	Act normativ administrativ	60/2008 142/2010	C.G.M.B. C.L. SECTOR 2	Drept de administrare	231616	60777/23.12.2013	231616	DGAPIS2
5	1.6.2	TEREN MAIOR VASILE BACILA	St. = 3.400	STRADA	MAIOR VASILE BACILA	32-34	2	N - Str.Maior V.Bacila S - Raul Colentina E - Domeniul Public V - Domeniul Public	2007	3,700,755.00	Hotarare	Act normativ administrativ	82/2009	C.L. SECTOR 2	Drept de administrare	232272	19844/05.05.2014	232272	DGAPIS2
6	1.6.2	TEREN MAIOR VASILE BACILA	St. = 2.375	STRADA	MAIOR VASILE BACILA	32-34	2	N - Str.Maior V.Bacila S - Raul Colentina E - Domeniul Public V - Domeniul Public	2007	2,585,090.00	Hotarare	Act normativ administrativ	82/2009	C.L. SECTOR 2	Drept de administrare	232273	19844/05.05.2014	232273	DGAPIS2
7	1.6.2	Apartment Asistență socială	S = 80,36 mp	str.	Pantelimon Bl.9; Ap.23	291	2		2004	185,150.92	Contract de vânz.-cumpărare 1199/2004 D.G.A.S.P.C.S.2	Contract de vânz.-cumpărare	1199/2004	Emis de B.N.P.	Locuințe protejate	227914-C1-U87	10441/05.07.2004	227914-C1-U87	DGASPCS2
8	1.6.2	Apartment Asistență socială	S = 85,57 mp	str.	Radovanu Bl.41; Ap.108	5	2		2004	217,818.00	Contract de vânz.-cumpărare 2693/2004 D.G.A.S.P.C.S.2	Contract de vânz.-cumpărare	2693/08.10.2004	Emis de B.N.P.	Locuințe protejate	228160-C1-U33	15783/11.10.2004	228160-C1-U33	DGASPCS2
9	1.6.2	Apartment Asistență socială	S = 81,89 mp	str.	Ciocărtiei Bl.D9; Ap.2	14	2		2005	266,700.25	Contract de vânz.-cumpărare 387/2005 D.G.A.S.P.C.S.2	Contract de vânz.-cumpărare	387/2005	Emis de B.N.P.	Locuințe protejate	227618-C1-U9	8046/31.03.2005	227618-C1-U9	DGASPCS2
10	1.6.2	Apartment Asistență socială	S = 84,65 mp	str.	Vergului Bl.G1-G4; Ap.90	21-29	2		2005	267,183.28	Contract de vânz.-cumpărare 1208/2005 D.G.A.S.P.C.S.2	Contract de vânz.-cumpărare	1206/11.05.2005	Emis de B.N.P.	Locuințe protejate	226246-C1-U42	11708/11.05.2005	226246-C1-U42	DGASPCS2
11	1.6.2	Apartment Asistență socială	S = 90,86 mp	str.	Pantelimon Bl.41; Ap.318	286	2		2005	268,202.03	Contract de vânzare -cumpărare Nr.1176/2005 D.G.A.S.P.C.S.2	Contract de vânz.-cumpărare	1176/19.05.2005	Emis de B.N.P.	Locuințe protejate	227427- C1-U132	13394/30.05.2005	227427- C1-U132	DGASPCS2
12	1.6.2	Apartment Asistență socială	S = 80,82 mp	str.	Ciocărtiei Bl.D24; Ap.3	32	2		2004	216,883.60	Contract de vânzare -cumpărare Nr.2317/2004 D.G.A.S.P.C.S.2	Contract de vânz.-cumpărare	2317/13.10.2004	Emis de B.N.P.	Locuințe protejate	228013-C1-U9	16882/27.10.2004	228013-C1-U9	DGASPCS2

INVENTARUL
bunurilor care aparțin domeniului privat al unității administrativ teritoriale 31.10.2018

Nr. Crt.	Cod clasificare	Denumirea bunului	Elemente de identificare descriptive					Vecini	Anul dobândirii, după caz, al dării în folosință	Valoare inventar - rnn -	Denumire act proprietate sau alte acte doveditoare	Situația juridică			Observații	Număr carte funciara	Încheiere de înțabulare	Nr. cadastral	Unitatea
			Elemente de identificare descriptive	Adresa								Tip act	nr./data	emitent					
				Tip arteră	Denumire artera	Nr. Poștal	Sector												
0	1	2	3	4	5	6	7	8	9	10	11	12	13	14	15	16	17	18	19
13	1.6.2	Apartament Asistență socială	S = 77,84 mp	str.	Aleea Cislău Bl.3D; Ap.30	5	2		2006	430,811.17	Contract de vânzare - cumpărare Nr.2112/2006 D.G.A.S.P.C. S 2	Contract de vânz.-cumpărare	2112/2006	Emis de B.N.P.	Locuințe protejate	225831-C1-U2	21775/04.09.2006	225831-C1-U2	DGASPCS2
14	1.6.2	Apartament Asistență socială	S = 81,16 mp	str.	Vergului Bl.17; Ap.415	65	2		2006	378,024.08	Contract de vânzare - cumpărare Nr.3686/2006 D.G.A.S.P.C. S 2	Contract de vânz.-cumpărare	3686/2006	Emis de B.N.P.	Locuințe protejate	226568-C1-U46	362/09.01.2007	226568-C1-U46	DGASPCS2
15	1.6.2	Apartament Asistență socială	S = 82,98 mp	str.	Pantelimon BLD2; Ap.55	328	2		2006	315,020.29	Contract de vânzare - cumpărare 3680/2006 D.G.A.S.P.C. S 2	Contract de vânz.-cumpărare	3680/2006	Emis de B.N.P.	Locuințe protejate	225593-C1-U15	366/09.01.2007	225593-C1-U15	DGASPCS2
16	1.6.2	Apartament Asistență socială	S = 78,86 mp	str.	Râsoala 1907 Bl.13; Ap.51	8	2		2006	373,523.52	Contract de vânzare - cumpărare 3681/2006 D.G.A.S.P.C. S 2	Contract de vânz.-cumpărare	3681/20.12.2006	Emis de B.N.P.	Locuințe protejate	226339-C1-U2	367/09.01.2007	226339-C1-U2	DGASPCS2
17	1.6.2	Centrul de Servicii de Asistență Socială pt. Persoane Vârstnice Valer Dumitrescu Activități recreative	Sc = 369,42 mp St = 250 mp	str.	Valer Dumitrescu	33	2		2005	4,407,083.66	Contract de vânzare - cumpărare 2051/20.12.2005 D.G.A.S.P.C. S 2 Autorizație de construire nr. 2/1"D"/07.10.2010; Autorizație de construire nr. 922/42"D"/18.10.2012	Contract de vânz.-cumpărare	2051/20.12.2005	Emis de B.N.P.		210,702	32674/20.12.2005	210702-C1	DGASPCS2
18	1.6.2	Unitate Rezidențială de tip Familial "Casa din Vis"	Sc = 257,98	str.	Mircea cel Bătrân	17	Voluntari		2005	1,714,250.48	Contract de vânzare - cumpărare 2080/2005 D.G.A.S.P.C. S 2	Contract de vânz.-cumpărare	2080/22.12.2005		Locuințe protejate	117,817	81637/18.01.2006	2516/1/2/2-C1	DGASPCS2
19	1.6.2 9.1.	Diracția Generală de Asistență Socială și Protecția Copilului- SEDIU Olari	Sc = 571 mp Teren = 1260 mp	str.	Olari	15	2		2017	Imobii - 2.183.484,25 Teren - 2.796.089,52	H.C.L.S. 2 Nr.233/22.12.2016 Proces verbal de predare-primire nr.30827/11.05.2017	Hotărâre	233/22.12.2016	C.L.S.2		235542 - C2-U1		235542 - C2-U1	DGASPCS2

Presedinte

PRIMAR

Membri:

Secretarul Consiliului Local/secretarul comis

Directorul Direcției Economice

Directorul Direcției Urbanism și Amenajarea

Directorul Direcției Juridice

Directorul Direcției de Administrație Publică

VIZAT
spre neschimbare,
SECRETAR,

VIZAT
spre neschimbare,
SECRETAR,

**INVENTARUL BUNURILOR CARE APARTIN DOMENIULUI PUBLIC AL
STATULUI LA 31.10.2018**

**PRIMAR,
TOADER MUGUR MIHAI**



INVENTARUL
bunurilor care apartin domeniului public al statului 31.10.2018

Nr. Crt.	Cod clasificare	Denumirea bunului	Elemente de identificare descriptive						Anul dobândirii, după caz, al dreptului	Valoare inventar - ron -	Denumire act proprietate sau alte acte doveditoare	Situția juridică			Observații	Număr carte funciară	Încheiere de intabulare	Nr. cadastral	Unitatea
			Elemente de identificare descriptive	Adresa				Vecini				Tip act	nr./data	emitent					
				Tip arteră	Denumire artera	Nr. Postal	Sector												
0	1	2	3	4	5	6	7	8	9	10	11	12	13	14	15	16	17	18	19
1	1.6.2	teren	195 mp	Artera de circulație Bd Dna Ghica - Bd Chisinau	Ceptura	17	2		2011	63,438.00	Ctr de schimb 1510/15.04.2011 Nr cadastral 15077	Contract schimb	1510/15.04.2011	B.N.P.	Teren aflat in imediata apropiere a Pasajului suprateran Dna GHICA - Bd Chisinau nu mai exista ca nr postal- carosabil si trotuar- constatari reevaluator SC GCT EVAL SRL	63141	11124/15.05.2006	15077	PS2
2	1.6.2.9.1.	Complexul pt. Activitati Recreative si de Educatie "SFANTUL PANTELIMON"	Sc = 3.883,20 Scd = 4.066,11 Teren = 15.956,61 mp	str	Soseaua Pantelimon	301	2		2012	Imobil = 2.625.195,98 Teren = 19.742.012,72	H. C.L.S. 2 Nr.39/2011, modificata si completata prin H.C.L.S 2 nr. 120/2011 si Protocol de predare-primire nr.77019/03.12.2012 Carte funciara 18742 P.1/1/; Nr. Topografic 95425. H.C.L.S. 2 Nr.60/19.05.2017, P.V. Nr.7132/19.06.2017 Autorizație de construire Nr.210/13"P" din 02.05.2011. Autorizație de construire Nr.487/38"P" din 04.08.2011	Hotarare	39/2011 modificata si completata prin 120/2011	C.L.S. 2		216436		216436-C1	DGASPC S2

Presedinte

PRIMAR

Membri:

Secretarul Consiliului Local/secretarul comisiei

Directorul Directiei Economice

Directorul Directiei Urbanism si Amenajarea Teritoriului

Directorul Directiei Juridice

Directorul Directiei de Administratie Publica Locala

VIZAT
spre neschimbare,
SECRETAR,