



Cabinet Primar Sector 2

Proiect

HOTĂRÂRE

privind aprobarea documentației de urbanism PUD

Șos. Pantelimon nr. 225, bl. 66, sc. 3, parter, ap. 87, Sectorul 2 al Municipiului București

Primarul Sectorului 2 al Municipiului București, ales în condițiile stabilite de Legea nr. 115/2015 privind alegerea autorităților administrației publice locale, pentru modificarea Legii administrației publice locale nr. 215/2001 precum și pentru modificarea și completarea Legii nr. 393/2004 privind statutul aleșilor locali.

Analizând:

- Raportul de specialitate nr. 78210/03.06.2019 prezentat de Arhitectul Șef al Sectorului 2 al municipiului București;

- Raportul de informare și consultare a publicului nr. 78213/03.06.2019 întocmit pentru documentația de urbanism - PUD din Șos. Pantelimon nr. 225, bl. 66, sc. 3, parter, ap. 87, Sector 2, semnat de Arhitectul Șef al Sectorului 2 al municipiului București;

- Avizul Arhitectului Șef nr. 34 CA 2/13 din 04.04.2019, emis de Arhitectul Șef al Sectorului 2 al municipiului București în baza consultării în cadrul Comisiei Tehnice de Amenajarea Teritoriului și Urbanism a Sectorului 2;

- Dispoziția nr. 805/28.03.2016 emisă de către Primarul Sectorului 2 privind exercitarea cu caracter temporar de către doamna Niță Elena a funcției publice de conducere de Secretar al Sectorului 2 București;

Având în vedere reglementările cuprinse în:

- art. 32 și 37 din Legea nr. 350/2001 privind amenajarea teritoriului și urbanismul, cu modificările și completările ulterioare;

- Ordinul nr. 2701 din 30 decembrie 2010, emis de Ministrul Dezvoltării Regionale și Turismului pentru aprobarea Metodologiei de informare și consultare a publicului cu privire la elaborarea sau revizuirea planurilor de amenajare a teritoriului și de urbanism, publicat în Monitorul Oficial nr. 47 din 19 ianuarie 2011, modificat cu Ordinul ministrului Dezvoltării Regionale și Administrației Publice nr. 835/2014;

- Hotărârea nr. 3 din 13.01.2014 a Consiliului Local Sector 2 privind reactualizarea Regulamentului Local de implicare a publicului în elaborarea sau revizuirea planurilor de urbanism și amenajare a teritoriului a Sectorului 2 al Municipiului București, astfel cum a fost modificată prin Hotărârea Consiliului Local Sector 2 nr. 363/22.11.2018;

- Hotărârea Consiliului Local Sector 2 nr. 27/25.04.2016 privind aprobarea” Regulamentului de organizare și funcționare al Comisiei Tehnice de Amenajare a Teritoriului și de Urbanism a Sectorului 2” și a componenței nominale a Comisiei Tehnice de Amenajare a Teritoriului și de Urbanism a Sectorului 2;

În temeiul art. 63 alin. (5) lit. f) corelat cu art. 45 alin. (6) din Legea nr. 215/2001 privind administrația publică locală, republicată, cu modificările și completările ulterioare;

Propune prezentul proiect de

HOTĂRÂRE

Art. 1. Se aprobă Planul Urbanistic de Detaliu - ȘOS. PANTELIMON NR. 225, BL. 66, SC. 3, PARTER, AP. 87, SECTOR 2 – BUCUREȘTI – Deschidere ușă logie (acces din Șos. Pantelimon), amenajări interioare și schimbarea destinației apartamentului din locuință în spațiu pentru galerie de artă, Avizul Arhitectului Șef și Planul de reglementări urbanistice vizat spre neschimbare, reprezentând – anexele nr. 1 și 2.

Art. 2 Se aprobă Raportul de informare și consultare a publicului reprezentând anexa 3.

Art. 3 Prezenta documentație are caracter de reglementare specifică și nu dă dreptul la construire până la obținerea autorizației de construire.

Art. 4 Planul urbanistic de detaliu este valabil 2 (doi) ani.

Art. 5 Anexele nr. 1, 2 și 3 conțin 4 pagini și fac parte integrantă din prezenta hotărâre.

Art. 6 Autoritatea executivă a Sectorului 2 al Municipiului București și direcțiile de specialitate din aparatul de specialitate al Primarului, vor asigura ducerea la îndeplinire a prezentei hotărâri.

Art. 7 Prezenta hotărâre se publică integral în Monitorul Oficial al Municipiului București.



AVIZAT PENTRU LEGALITATE
ÎN TEMEIUL ART. 117 LIT. „a”
DIN LEGEA NR. 215/2001, REPUBLICATĂ
SECRETAR,





EXPUNERE DE MOTIVE

Urmare prevederilor Legii nr. 215/2001 privind administrația publică locală, republicată, art. 36 alin.(5) lit."c" Consiliul Local al Sectorului 2 avizează sau aprobă documentațiile de amenajare a teritoriului și urbanism ale localităților.

Având în vedere modificările legislative prevăzute prin Ordinul nr. 2701 din 30 decembrie 2010 emis de Ministrul Dezvoltării Regionale și Turismului pentru aprobarea Metodologiei de informare și consultare a publicului cu privire la elaborarea sau revizuirea planurilor de amenajare a teritoriului și de urbanism, publicat în Monitorul Oficial nr. 47 din 19 ianuarie 2011 și prin Legea nr. 350/2001 privind amenajarea teritoriului și urbanismul, au fost adoptate:

- Ordinul nr. 2701 din 30 decembrie 2010 emis de Ministrul Dezvoltării Regionale și Turismului pentru aprobarea Metodologiei de informare și consultare a publicului cu privire la elaborarea sau revizuirea planurilor de amenajare a teritoriului și de urbanism, publicat în Monitorul Oficial nr. 47 din 19 ianuarie 2011;

- Hotărârea nr. 3 din 13.01.2014 a Consiliului Local Sector 2 privind reactualizarea Regulamentului Local de implicare a publicului în elaborarea sau revizuirea planurilor de urbanism și amenajare a teritoriului a Sectorului 2 al Municipiului București, astfel cum a fost modificată prin Hotărârea Consiliului Local Sector 2 nr. 363/22.11.2018;

- Hotărârea Consiliului Local Sector 2 nr. 27/25.04.2016 privind aprobarea Regulamentului de organizare și funcționare al Comisiei Tehnice de Amenajare a Teritoriului și de Urbanism a Sectorului 2 și a componenței nominale a Comisiei Tehnice de Amenajare a Teritoriului și de Urbanism a Sectorului 2;

Astfel, Comisia Tehnică de Amenajarea Teritoriului și Urbanism a Sectorului 2 a analizat documentația de urbanism PUD – din ȘOS. PANTELIMON NR. 225, BL. 66, SC. 3, PARTER, AP. 87, SECTOR 2 – BUCUREȘTI.

care a obținut aviz favorabil.

În acest sens, propun spre analiză și aprobare de către Consiliul Local Sector 2, documentația de urbanism PUD - ȘOS. PANTELIMON NR. 225, BL. 66, SC. 3, PARTER, AP. 87, SECTOR 2 – BUCUREȘTI – Deschidere ușă logie (acces din Șos. Pantelimon), amenajări interioare și schimbarea destinației apartamentului din locuință în spațiu pentru galerie de artă.

ROMÂNIA
PRIMAR,
TOADER MUGUR MIHAI



DIRECȚIA URBANISM, CADASTRU ȘI GESTIONARE TERITORIU - S.A.D.U.
Nr. 78210/03.06.2019

RAPORT DE SPECIALITATE
PRIVIND APROBAREA PLANULUI URBANISTIC DE DETALIU
SOSEAUA PANTELIMON NR. 225, BL. 66, SC. 3, PARTER, AP. 87, SECTOR 2 – BUCUREȘTI

Urmare prevederilor Legii nr. 215/2001 privind administrația publică locală, republicată, art. 36 alin.(5) lit."c" Consiliul Local al Sectorului 2 avizează sau aprobă documentațiile de amenajare a teritoriului și urbanism ale localităților.

Având în vedere noile modificări legislative prevăzute prin Ordinul nr. 2701 din 30 decembrie 2010 emis de Ministrul Dezvoltării Regionale și Turismului pentru aprobarea Metodologiei de informare și consultare a publicului cu privire la elaborarea sau revizuirea planurilor de amenajare a teritoriului și de urbanism, publicat în Monitorul Oficial nr. 47 din 19 ianuarie 2011 și prin Legea nr. 350/2001 privind amenajarea teritoriului și urbanismul, au fost adoptate:

- Hotărârea nr. 3 din 13.01.2014 a Consiliului Local Sector 2 privind reactualizarea Regulamentului Local de implicare a publicului în elaborarea sau revizuirea planurilor de urbanism și amenajare a teritoriului a Sectorului 2 al Municipiului București, astfel cum a fost modificată prin Hotărârea Consiliului Local Sector 2 nr. 363/22.11.2018;

- Hotărârea Consiliului Local Sector 2 nr. 27/25.04.2016 privind aprobarea "Regulamentului de organizare și funcționare al Comisiei Tehnice de Amenajare a Teritoriului și de Urbanism a Sectorului 2" și a componenței nominale a Comisiei Tehnice de Amenajare a Teritoriului și de Urbanism a Sectorului 2;

- Hotărârea nr. 117/14.12.2015 a Consiliului Local Sector 2 privind aprobarea unor măsuri în domeniul urbanismului la nivelul Sectorului 2 al Municipiului București.

Planul Urbanistic de Detaliu întocmit pentru imobilul situat în intravilanul municipiului București, Șoseaua Pantelimon nr. 225, bl. 66, sc. 3, parter, ap. 87, sector 2 – București, format din apartamentul nr. 87 situat la parterul blocului nr. 66, sc. 3, parter, Șos. Pantelimon nr. 225, compus din 3 (trei) camere de locuit și dependințe, precum și terenul aferent apartamentului în suprafață indiviză de 9,16 mp este proprietate privată persoană fizică.

A fost avizată propunerea de deschidere ușă logie (acces din Șos. Pantelimon), amenajări interioare și schimbarea destinației apartamentului din locuință în spațiu pentru galerie de artă, amplasat cu următorii indicatori urbanistici: - P.O.T.= %; CUT = -; H. =.

Parcarea/gararea și scurgerea apelor pluviale se vor asigura în incinta proprietății.

Încadrarea în **PUG București – subzona M2.**

Față de cele prezentate, propunem spre aprobare Planul Urbanistic de Detaliu prezentat.

ARHITECT ȘEF,
ARH. URB. ALINA ALISA BRATU



ȘEF SERVICIU,
Ing. Maria DARABAN





ROMÂNIA
Municipiul București
Primăria Sector 2




romania2019.eu

www.ps2.ro - Strada Chiristigilor nr. 11-13, Tel: +(4021) 209.60.00 Fax: +(4021) 209.62.82

DIRECȚIA U.BANISM, CADASTRU ȘI GESTIONARE TERITORIU

ROMÂNIA
Sector 2 Municipiul București
Arhitect-șef



Ca urmare a cererii adresate de *1) cu domiciliul/sediul*2) municipiul București, sectorul 2, cod poștal,
telefon/fax, e-mail, înregistrată la nr. completată cu nr. în
conformitate cu prevederile Legii nr. 350/2001 privind amenajarea teritoriului și urbanismul, cu modificările și completările ulterioare, se emite următorul:

AVIZ
Nr. 34 CA 2/13 din 04.04.2019

Pentru Planul urbanistic de detaliu *) Deschidere ușă logie (acces din Șos. Pantelimon), amenajări interioare și schimbarea destinației apartamentului din locuință în spațiu pentru galerie de artă generat de imobilul din Șos. Pantelimon nr. 225, bl. 66, sc. 3, parter, ap. 87, Sector 2 – București.

Amplasare, delimitare, suprafață zona studiată în P.U.D.: Imobilul situat în intravilanul municipiului București format din apartamentul nr. 87 situat la parterul blocului nr. 66, sc. 3, parter, Șos. Pantelimon nr. 225, compus din 3 (trei) camere de locuit și dependențe, precum și terenul aferent apartamentului în suprafață indiviză de 9,16 mp este proprietate privată persoană fizică.

Prevederi P.U.G. - R.L.U. *)** aprobate anterior: Terenul situat în intravilanul municipiului București se încadrează în U.T.R. „M2” – subzona mixtă situată în teritorii structurate, cuprinzând bulevarde sau străzi deservite cu transport în comun de mare capacitate, în care autorizarea construcțiilor este posibilă în baza regulamentului și unde este admisă și recomandată reconversia funcțiunilor de la parterul clădirilor cu front la domeniul public în funcțiuni cu acces public și deschiderea de vitrine spre domeniul public, ocuparea căii publice va fi limitată prin regulile în vigoare, singurele ce pot fi autorizate sunt amenajările temporare reduse la simple etalaje mobile în măsura în care ele nu incomodează circulația pietonală, sistemele de protecție împotriva furtului și de închidere trebuie să fie complet ascunse atunci când magazinul este deschis. Conform Dispoziției Primarului General nr. 1431/2000, lucrările ample de remodelare a fațadelor, acceselor sau spațiilor verzi plantate publice pot fi aprobate numai în condițiile realizării unei documentații de urbanism prin care să se justifice și să se demonstreze posibilitatea realizării intervenției urbanistice solicitate, conform Planului Urbanistic General al Municipiului București aprobat cu HCGMB nr. 269/2000, prelungit valabilitate PUG cu HCGMB nr. 224/15.12.2015 până la 30.12.2018.

Funcțiuni predominante: locuințe colective, funcțiuni mixte;

H. max. = P+14E;

POT. max = 60%;

CUT. max = 3;

- **retragerea minimă față de aliniament** = Retragerile sau iesirile la nivelele de deasupra parterului în afara alinierii pot fi autorizate cu condiția să se înscrie în tipologia și gabaritele construcțiilor existente pe strada respectivă

- **retrageri minime față de limitele laterale** = clădirile care adăpostesc funcțiuni de interes general și locuințe și alcătuiesc fronturi continue prin alipire de calcanele clădirilor învecinate vor fi dispuse pe limitele laterale ale parcelelor până la o distanță de **maxim 20,00 m.** de la aliniament după care se vor retrage cel puțin de una din limitele de proprietate putând ajunge astfel până la max. **40,0 m.**

- **retrageri minime față de limitele posterioare** = - balcoanele și bow-windowurile de fatadă, deasupra străzii, trebuie retrase cu **1,0 m.** de la limita laterală de proprietate. Ele pot fi prelungite până la limita cu acordul notarial al vecinilor, atunci însă balcoanele trebuie să fie în aceeași linie orizontală - pe strazile cu distanță între alinierea fațadelor sub **10,0 m.** se admit balcoane sau bow-windowuri pe fațade spre stradă, numai când depășesc alinierea fațadelor cu cel mult **0,30 m.** - proiecția balcoanelor și bow-windowurilor pe fatada respectivă nu trebuie să depășească **1/3** din suprafața acesteia.

Prevederi P.U.D. propuse:

- **retrageri minime față de limitele laterale** = pe fațada principală a blocului, se propune realizarea unui acces direct din exterior de tip acces închis, cu închideri perimetrale și scara interioară pe structură ușoară, sub amprenta balcoanelor de la etajele superioare care va deservi apartamentul nr. 87, fără a depăși în proiecție pe verticală volumetria balcoanelor de la etajele superioare, precum și schimbarea destinației în spațiu galerie de artă; Închiderea perimetrală se va realiza fără a afecta golurile de aerisire și ferestrele de la subsol. Se va găsi o soluție tehnică astfel încât fundația și cleveația de sub placa balconului / logiei se vor executa doar în limita trotuarului de protecție a blocului, fără afectarea spațiului verde și domeniului public; Accesul pietonal către spațiu creat se va realiza pe trotuarul de protecție sau pe o alee cu dale înierbate care va traversa spațiul verde existent numai cu acordul ADP Sector 2.

- **retrageri minime față de limitele posterioare** = -;

- **circulații și accese:** accesul pietonal se va realiza din Șos. Pantelimon pe trotuarul de gardă fără afectarea spațiului verde sau pe o alee cu dale înierbate care va traversa spațiul verde existent numai cu acordul ADP Sector 2; treptele accesului din exterior se vor proiecta în interiorul logiei / balconului, fără afectarea domeniului public.

- **echipare tehnico-edilitară:** se mențin racordurile apartamentului existent la rețelele tehnico edilitare publice; se vor respecta condițiile impuse prin avizele de utilități solicitate;

În urma ședinței Comisiei tehnice de amenajare a teritoriului și urbanism din data de **04.04.2019** se **avizează favorabil** Planul Urbanistic de Detaliu.

Prezentul aviz este valabil numai împreună cu planșa de reglementări urbanistice anexată și vizată spre neschimbare. Elaboratorul și beneficiarul P.U.D. răspund pentru exactitatea datelor și veridicitatea înscrisurilor cuprinse în P.U.D. care face obiectul prezentului aviz, în conformitate cu art. 63 alin. (2) lit. g) din Legea nr. 350/2001 privind amenajarea teritoriului și urbanismul, cu modificările și completările ulterioare.

Prezentul aviz este un aviz tehnic și poate fi folosit numai în scopul aprobării P.U.D. cu respectarea acordurilor exprimate ale vecinilor direcți, precum și a Codului Civil. Nu va fi afectat domeniul public. Documentația tehnică pentru autorizarea executării lucrărilor de construire (DTAC) se poate întocmi numai după aprobarea P.U.D. și cu obligativitatea respectării întocmai a prevederilor acestuia. Prezentul aviz este valabil de la data emiterii sale pe toată durata de valabilitate a certificatului de urbanism nr. 900/126 „I” din 18.08.2017, prelungit, emis de Primăria Sectorului 2 și se taxează cu 13,0 lei conform chitanță seria AH nr. 11945/07.03.2019.

VIZAT
spre neschimbare,
SECRETAR,

Arhitect-șef,
arh. urb. **Alina Alisa BRATU**

Șef Serviciu,
ing. Maria DARABAN

Comisia Tehnică de Amenajarea Teritoriului și Urbanism a Sectorului 2: prof.dr.arh. Florin MACHEDON, prof.dr.arh. Angelica STAN, prof.dr.arh. Mircea SILVIU CHIRA, conf.dr.arh. Georgiana MITRACHE, conf.dr.arh. Cătălin SÂRBU.

Întocmit: ing. Alexandra TÂMBĂR / 4ex.

Ediția 1 / Revizia 1.

Cod SADU - AVA

PRECIZĂRI

¹⁾ Numele și prenumele solicitantului.

- persoană fizică; sau
- reprezentant al firmei (persoană juridică), cu precizarea denumirii acesteia, precum și a calității solicitantului în cadrul firmei.

²⁾ Adresa solicitantului:

- pentru persoană fizică se completează cu date privind domiciliul acesteia;
- pentru persoană juridică se completează cu date privind sediul social al firmei.

³⁾ Denumirea investiției/operațiunii propuse.

⁴⁾ Date de identificare a imobilului - teren și/sau construcții - conform certificatului de urbanism emis în care este solicitată obținerea avizului de oportunitate.

⁵⁾ Se precizează condițiile pentru:

- completarea P.U.D., în cazul avizului cu condiții; sau
- refacerea P.U.D., în cazul avizului nefavorabil, pentru revizarea ulterioară a P.U.D.

*) Se completează, după caz:

- Primăria Municipiului;
- Primăria Orașului;
- Primăria Comunei

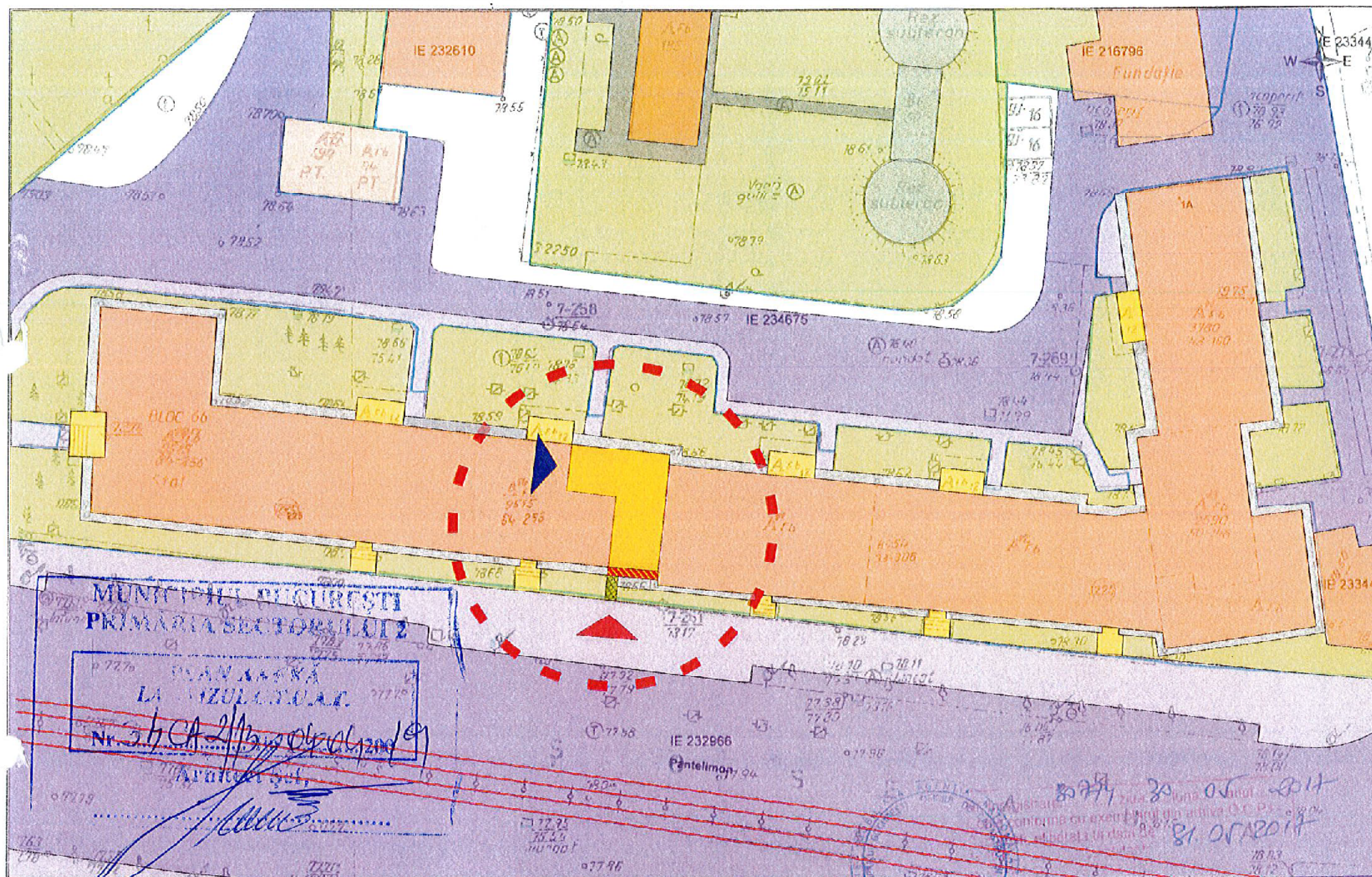
**) Se va semna de arhitectul-șef sau, "pentru arhitectul-șef", de către persoana cu responsabilitate în domeniul amenajării teritoriului și urbanismului, specificându-se funcția și titlul profesional, după caz.

***) Referitor la aliniatul -Prevederile PUG-RLU aprobate anterior, pentru Certificatele emise în baza PUZ S2 –respectiv HCLS2 117 aflate în perioada de valabilitate sau de prelungire a acesteia, se vor descrie prevederile PUZS2-RLU.

PLAN URBANISTIC DE DETALIU ANALIZA SITUATIEI EXISTENTE

SOS. PANTELIMON NR. 225,
BL. 66, SC. 3, PARTER, AP. 87

PLAN CADASTRAL scara 1:500 aferent imobilului situat in Sos. Pantelimon nr. 225, bl. 66, sector 2, Bucuresti



LEGENDĂ

LIMITE

- LIMITA ZONEI STUDIATE
- LIMITA TEREN CE A GENERAT PUD

ZONIFICARE FUNCȚIONALĂ

- ZONA LOCUIRE COLECTIVĂ
- TROTUAR DE PROTECTIE BLOC
- SPATIU VERDE AFERENT BLOC
- TRANSPORT PUBLIC/TRAMVAI


CIRCULAȚII - DOMENIUL PUBLIC

- II AUTO
- II PIETONALE
- KTERIOR PIETONAL PROPUȘ
- KISTENT APARTAMENT

PROFONERKE

- APARTAMENTUL STUDIAT
ACCES DIRECT DIN EXTERIOR,
AMPLASARE SCARA SI INCHIDERE
LOGIE IN PROIECTIA BALCOANELOR
SUPERIOARE
SCHIMBARE DESTINATIE APARTAMENT
IN SPATIU PENTRU GALERIE DE ARTA
- ALEE ACCES - DALE INIERBATE

VIZAT
spre neschimbare,
SECRETAR,



OCPI Bucuresti, B-dul Expozitiei nr. 1A, sector 1, Bucuresti
Data: 31.05.2017
Intocmit: Mihaela Radu

BENEFICIARI:

Specificație	Nume	Semnatura	Scara: 1:500	Deschidere ușă logie spre exteriorul blocului - Acces direct din exterior Schimbare destinație apartament în spațiu pentru galerie de artă	Ianuarie 2019
Șef proiect					FAZA: P.U.D.
Proiectat					
Desenat			Data: 2019	REGLEMENTARI URBANISTICE	PLANȘA NR. 5

Prezenta documentație constituie proprietatea intelectuală a S.C. N&G Decor Art S.R.L. Utilizarea la altă lucrare decât cea pentru care a fost emisă constituie o încălcare a prevederilor Legii nr. 8/1996 privind dreptul de autor și drepturile conexe.



DIRECȚIA URBANISM CADASTRU ȘI GESTIONARE TERITORIU - S.A.D.U.

Nr. 78213/03.06.2019

**RAPORT DE INFORMARE ȘI CONSULTARE A PUBLICULUI
PRIVIND APROBAREA PLANULUI URBANISTIC DE DETALIU
ȘOSEAUA PANTELIMON NR. 225, BL. 66, SC. 3, PARTER, AP. 87, SECTOR 2 – BUCUREȘTI**

Urmare prevederilor Legii nr. 215/2001 privind administrația publică locală, republicată, art. 36 alin.(5) lit."c" Consiliul Local al Sectorului 2 avizează sau aprobă documentațiile de amenajare a teritoriului și urbanism ale localităților.

Având în vedere noile modificări legislative prevăzute prin Ordinul nr. 2701 din 30 decembrie 2010 emis de Ministrul Dezvoltării Regionale și Turismului pentru aprobarea Metodologiei de informare și consultare a publicului cu privire la elaborarea sau revizuirea planurilor de amenajare a teritoriului și de urbanism, publicat în Monitorul Oficial nr. 47 din 19 ianuarie 2011 și prin Legea nr. 350/2001 privind amenajarea teritoriului și urbanismul, au fost adoptate:

- Hotărârea nr. 3 din 13.01.2014 a Consiliului Local Sector 2 privind reactualizarea Regulamentului Local de implicare a publicului în elaborarea sau revizuirea planurilor de urbanism și amenajare a teritoriului a Sectorului 2 al Municipiului București, astfel cum a fost modificată prin Hotărârea Consiliului Local Sector 2 nr. 363/22.11.2018;

- Hotărârea Consiliului Local Sector 2 nr. 27/25.04.2016 privind aprobarea Regulamentului de organizare și funcționare al Comisiei Tehnice de Amenajare a Teritoriului și de Urbanism a Sectorului 2 și a componenței nominale a Comisiei Tehnice de Amenajare a Teritoriului și de Urbanism a Sectorului 2;

Astfel, pentru P.U.D. – Șoseaua Pantelimon nr. 225, bl. 66, sc. 3, parter, ap. 87, sector 2 – București avizat sub nr. 34 CA 2/13 din 04.04.2019, propunerea de deschidere ușă logie (acces din Șos. Pantelimon), amenajări interioare și schimbarea destinației apartamentului din locuință în spațiu pentru galerie de artă, a fost postată pe site-ul Primăriei Sectorului 2 – www.ps2.ro, putând fi consultată la Secțiunea Informații Publice - fereastra Documentații Urbanism – Documentații supuse avizării și aprobării.

Menționăm faptul că în vederea aprobării P.U.D. pentru imobilul din – Șoseaua Pantelimon nr. 225, bl. 66, sc. 3, parter, ap. 87, sector 2 – București avizat sub nr. 34 CA 2/13 din 04.04.2019, s-au prezentat la dosar acordurile vecinilor și acordul Asociației de Proprietari.

În conformitate cu art. 43 și 44 din Ordinul nr. 2701 din 30 decembrie 2010 emis de Ministrul Dezvoltării Regionale și Turismului pentru aprobarea Metodologiei de informare și consultare a publicului cu privire la elaborarea sau revizuirea planurilor de amenajare a teritoriului și de urbanism, în vederea aprobării PUD, se va asigura introducerea în documentația supusă aprobării consiliului local a raportului informării și consultării publicului, respectiv informațiile cuprinse în P.U.D. ce reprezintă informații de interes public, vor fi furnizate și puse la dispoziție în urma solicitărilor, conform Legii nr. 544/2001, cu modificările și completările ulterioare.

VIZAT
spre neschimbare,
SECRETAR,

ARHITECT ȘEF,
arh. urb. Alina Alisa BRATU



ȘEF SERVICIU,
ing. Maria DARABAN

Întocmit: ing. Alexandra Lazăr

Cod SADU – AI