



ROMÂNIA
Municipiul București
Primăria Sector 2



Clasa 3008
categoriile 2, 4 & 6

www.ps2.ro - Strada Chiristigilor nr. 11-13, Tel: +(4021) 209.60.00 Fax: +(4021) 209.62.82

Cabinet Primar Sector 2

Proiect

HOTĂRÂRE

*privind aprobarea documentației de urbanism PUD
Strada Nicolae Cânea nr.55B, Sector 2, București*

Primarul Sectorului 2 al Municipiului București, ales în condițiile stabilite de Legea nr. 115/2015 privind alegerea autorităților administrației publice locale, pentru modificarea Legii administrației publice locale nr. 215/2001 precum și pentru modificarea și completarea Legii nr. 393/2004 privind statutul aleșilor locali, rectificată;

Analizând:

- Raportul de specialitate nr. 148969/10.10.2019 prezentat de Arhitectul Șef al Sectorului 2 al municipiului București;
- Raportul de informare și consultare a publicului nr. 148970/10.10.2019 întocmit pentru documentația de urbanism - PUD din Strada Nicolae Cânea nr. 55B, semnat de Arhitectul Șef al Sectorului 2 al municipiului București;
- Avizul Arhitectului Șef nr. 64 CA 4/14 / 01.08.2019, emis de Arhitectul Șef al Sectorului 2 al municipiului București în baza consultării în cadrul Comisiei Tehnice de Amenajarea Teritoriului și Urbanism a Sectorului 2;
- Dispoziția nr. 805/28.03.2016 emisă de către Primarul Sectorului 2 privind exercitarea cu caracter temporar de către doamna Niță Elena a funcției publice de conducere de Secretar al Sectorului 2 București;

Având în vedere reglementările cuprinse în:

- art. 32 și 37 din Legea nr. 350/2001 privind amenajarea teritoriului și urbanismul, cu modificările și completările ulterioare;
- Ordinul nr. 2701 din 30 decembrie 2010, emis de Ministrul Dezvoltării Regionale și Turismului pentru aprobarea Metodologiei de informare și consultare a publicului cu privire la elaborarea sau revizuirea planurilor de amenajare a teritoriului și de urbanism, publicat în Monitorul Oficial nr. 47 din 19 ianuarie 2011, modificat cu Ordinul ministrului Dezvoltării Regionale și Administrației Publice nr. 835/2014;

- Hotărârea Consiliului Local Sector 2 nr. 3 din 13.01.2014 privind reactualizarea Regulamentului Local de implicare a publicului în elaborarea sau revizuirea planurilor de urbanism și amenajare a teritoriului a Sectorului 2 al Municipiului București, astfel cum a fost modificată prin Hotărârea Consiliului Local Sector 2 nr. 363/22.11.2018;

- Hotărârea Consiliului Local Sector 2 nr. 27/25.04.2016 privind aprobarea, Regulamentului de organizare și funcționare al Comisiei Tehnice de Amenajare a Teritoriului și de Urbanism a Sectorului 2” și a componenței nominale a Comisiei Tehnice de Amenajare a Teritoriului și de Urbanism a Sectorului 2;

În temeiul art. 155 alin (5) lit. f) și art. 166 alin(2), lit. (j) din Ordonanța de Urgență a Guvernului nr. 57/2019 privind Codul administrativ;

Propune prezentul proiect de

HOTĂRÂRE

Art.1. Se aprobă Planul Urbanistic de Detaliu – STR. NICOLAE CÂNEA NR. 55B, SECTOR 2, BUCUREȘTI – LOCUINȚĂ - P+1E, în conformitate cu anexele nr. 1 și 2, părți componente ale documentației de urbanism, reprezentând Avizul Arhitectului Șef și Planul de reglementări urbanistice vizat spre neschimbare.

Art.2. Se aprobă Raportul de informare și consultare a publicului reprezentând anexa nr. 3.

Art.3. Prezenta documentație are caracter de reglementare specifică și nu dă dreptul la construire până la obținerea autorizației de construire.

Art.4. Planul urbanistic de detaliu este valabil 3 (trei) ani.

Art.5. Anexele nr. 1 - 3 conțin 4 pagini și fac parte integrantă din prezenta hotărâre.

Art.6. Autoritatea executivă a Sectorului 2 al Municipiului București și direcțiile de specialitate din aparatul de specialitate al Primarului, vor asigura ducerea la îndeplinire a prezentei hotărâri.

Art.7. Prezenta hotărâre se publică integral în Monitorul Oficial al Municipiului București.



AVIZAT PENTRU LEGALITATE
ÎN TEMEIUL ART. 243, alin.1, LIT.
„a” din O.U.G. NR.57/2019 PRIVIND
CODUL ADMINISTRATIV

SECRETAR
ELENA ALIJA





ROMÂNIA
Municipiul București
Primăria Sector 2



www.ps2.ro - Strada Chiristigilor nr. 11-13, Tel: +(4021) 209.60.00 Fax: +(4021) 209.62.82

REFERAT DE APROBARE

Conform art. 166 alin(2), lit"j" din O.U.G. 57/2019 privind Codul Administrativ, publicată în Monitorul Oficial al României nr. 555/05.07.2019, Consiliul Local al Sectorului 2 aprobă documentații de urbanism în condițiile legii.

De asemenea conform art 155 alin(5) lit"f" primarul asigură elaborarea planurilor urbanistice prevăzute de lege și le supune aprobării consiliului local.

Având în vedere modificările legislative prevăzute prin Ordinul nr. 2701 din 30 decembrie 2010 emis de Ministrul Dezvoltării Regionale și Turismului pentru aprobarea Metodologiei de informare și consultare a publicului cu privire la elaborarea sau revizuirea planurilor de amenajare a teritoriului și de urbanism, publicat în Monitorul Oficial nr. 47 din 19 ianuarie 2011 și prin Legea nr. 350/2001 privind amenajarea teritoriului și urbanismul, au fost adoptate:

- Hotărârea nr. 3 din 13.01.2014 a Consiliului Local Sector 2 privind reactualizarea Regulamentului Local de implicare a publicului în elaborarea sau revizuirea planurilor de urbanism și amenajare a teritoriului a Sectorului 2 al Municipiului București, astfel cum a fost modificată prin Hotărârea Consiliului Local Sector 2 nr. 363/22.11.2018;

- Hotărârea Consiliului Local Sector 2 nr. 27/25.04.2016 privind aprobarea" Regulamentului de organizare și funcționare al Comisiei Tehnice de Amenajare a Teritoriului și de Urbanism a Sectorului 2" și a componenței nominale a Comisiei Tehnice de Amenajare a Teritoriului și de Urbanism a Sectorului 2;

Astfel, Comisia Tehnică de Amenajarea Teritoriului și Urbanism a Sectorului 2 a analizat documentația de urbanism PUD – din - **STR. NICOLAE CÂNEA NR. 55B, SECTOR 2, BUCUREȘTI**, care a obținut aviz favorabil.

În acest sens, propun spre analiză și aprobare de către Consiliul Local Sector 2, documentația de urbanism PUD - **STR. NICOLAE CÂNEA NR. 55B, SECTOR 2, BUCUREȘTI – LOCUINȚĂ – P+1E**.

ROMÂNIA
PRIMAR,
TOADER MUGUR MIHAI



DIRECȚIA URBANISM, CADASTRU ȘI GESTIONARE TERITORIU - S.A.D.U.

Nr. 148969/10.10.2019

RAPORT DE SPECIALITATE
PRIVIND APROBAREA PLANULUI URBANISTIC DE DETALIU
STRADA NICOLAE CÂNEA NR. 55B, SECTOR 2 – BUCUREȘTI

Conform art. 166 alin(2), lit”j” din O.U.G. 57/2019 privind Codul Administrativ, publicată în Monitorul Oficial al României nr. 555/05.07.2019, Consiliul Local al Sectorului 2 aprobă documentații de urbanism în condițiile legii.

Având în vedere noile modificări legislative prevăzute prin Ordinul nr. 2701 din 30 decembrie 2010 emis de Ministrul Dezvoltării Regionale și Turismului pentru aprobarea Metodologiei de informare și consultare a publicului cu privire la elaborarea sau revizuirea planurilor de amenajare a teritoriului și de urbanism, publicat în Monitorul Oficial nr. 47 din 19 ianuarie 2011 și prin Legea nr. 350/2001 privind amenajarea teritoriului și urbanismul, au fost adoptate:

- Hotărârea nr. 3 din 13.01.2014 a Consiliului Local Sector 2 privind reactualizarea Regulamentului Local de implicare a publicului în elaborarea sau revizuirea planurilor de urbanism și amenajare a teritoriului a Sectorului 2 al Municipiului București, astfel cum a fost modificată prin Hotărârea Consiliului Local Sector 2 nr. 363/22.11.2018;

- Hotărârea Consiliului Local Sector 2 nr. 27/25.04.2016 privind aprobarea” Regulamentului de organizare și funcționare al Comisiei Tehnice de Amenajare a Teritoriului și de Urbanism a Sectorului 2” și a componenței nominale a Comisiei Tehnice de Amenajare a Teritoriului și de Urbanism a Sectorului 2;

- Hotărârea nr. 117/14.12.2015 a Consiliului Local Sector 2 privind aprobarea unor măsuri în domeniul urbanismului la nivelul Sectorului 2 al Municipiului București.

Planul Urbanistic de Detaliu întocmit pentru imobilul situat în intravilanul municipiului București, Strada Nicolae Cănea nr. 55B, format din teren și construcții este situat în intravilanul municipiului București în suprafață de totală de 354,00 mp, identificat cu număr cadastral 234435 (conform extras de carte funciară) este proprietate privată persoană fizică, pentru care s-a eliberat certificatul de urbanism nr. 1832/191”C” din 28.12.2018. A fost avizată propunerea de edificare locuință – P+1E, amplasată cu următorii indicatori urbanistici: P.O.T. =27.12%; CUT =0,54; H.]n planul fațadei=7,0m. Parcarea/gararea și scurgerea apelor pluviale se vor asigura în incinta proprietății.

Încadrarea în **PUG București – subzona L1e.**

Față de cele prezentate, propunem spre aprobare Planul Urbanistic de Detaliu prezentat.

ARHITECT ȘEF,
ARH. URB. AELINA ALIȘA BRATU



ȘEF SERVICIU,
Ing. Maria DARABAN

Întocmit: ing. Alexandra Lazăr

Cod SADU – AI



ROMÂNIA
Municipiul București
Primăria Sector 2



www.ps2.ro - Strada Christigilor nr. 11-13, Tel: +(4021) 209.60.00 Fax: +(4021) 209.62.82

DIRECTIA U.BANISM, CADASTRU ȘI GESTIONARE TERITORIUM



ROMÂNIA

Sector 2 Municipiul București
Arhitect-șef

Ca urmare a cererii adresate de *1)

cu domiciliul/sediul*2) municipiul București, cod poștal,
, telefon/fax, e-mail, înregistrată la nr.

completată cu nr.

în conformitate cu prevederile Legii nr. 350/2001 privind amenajarea teritoriului și urbanismul, cu modificările și completările ulterioare, se emite următorul:

AVIZ

Nr. 64 CA 4/14 din 01.08.2019

Pentru Planul Urbanistic de Detaliu *3) Locuință - P+1E, generat de imobilul din STR. NICOLAE CÂNEA NR. 55B, SECTOR 2, BUCUREȘTI.

Amplasare, delimitare, suprafață zona studiată în P.U.D.: Amplasamentul studiat format din teren și construcții este situat în intravilanul municipiului București delimitat de următoarele reperi urbane: Nicolae Cănea, în suprafață de totală de 354,00 mp, identificat cu număr cadastral 234435 (conform extras de carte funciară) este proprietate privată persoană fizică.

Prevederi P.U.G. - R.L.U. * aprobate anterior:** Prevederi P.U.G. - R.L.U. *** aprobate anterior: Terenul se încadrează în U.T.R. „L1e” - locuințe individuale pe loturi subdimensionate cu / fără rețele edilitare, în care POT maxim =60%, CUT admis=max. 1,2 pentru P+1E, respectiv 0,6 pentru regim de înălțime P. Se admite mansardarea construcțiilor existente cu condiția ca aceasta să nu fie o falsă mansardare ci să se înscrie în volumul unui acoperiș cu panta de 45 grade; în cazul mansardelor se admite o depășire a CUT proporțional cu suplimentarea ADC cu maxim 0,6 din AC conform Planului Urbanistic General al Municipiului București aprobat cu HCGMB nr. 269/2000, prelungit valabilitate PUG cu H.C.G.M.B. nr. 224/15.12.2015 până la 30.12.2018 și H.C.G.M.B. nr. 877/12.12.2018, conform certificatului de urbanism nr. 1832/191”C” din 28.12.2018.

Funcțiuni predominante: locuințe individuale;

- H. max. = P+1E;
- POT max = 60%;
- CUT. max = 1,2;
- retragerea minimă față de aliniament = clădirile se dispun pe aliniament sau cu retragere conform tipologiei predominante existente pe strada pe care se amplasează. În cazul în care sunt retrase de la aliniament acest lucru este posibil cu condiția sa nu lase aparente calcane ale clădirilor învecinate aflate în stare buna sau cu valoare arhitectural urbanistica;
- retrageri minime față de limitele laterale clădirile semi-cuplate se vor alipi de calcanul clădirii de pe parcela alăturată și se vor retrage față de cealaltă limită la o distanță de cel puțin jumătate din înălțimea la cornișă în punctul cel mai înalt față de teren, dar nu cu mai puțin de 3,0 metri; în cazul în care parcela se învecinează pe ambele limite laterale cu clădiri retrase față de limita proprietății având fațade cu ferestre, clădirile se va realiza în regim izolat;
- retrageri minime față de limitele posterioare = retragerea față de limita posterioară a parcelei va fi egală cu jumătate din înălțimea la cornișă, măsurată în punctul cel mai înalt față de teren, dar nu mai puțin de 5,0 metri;

Prevederi P.U.D. propuse:

- retrageri minime față de limitele laterale = stânga: retras cu min. 3,0m față de limita stângă, min. 8,37m față de limita dreaptă, retras cu min. 4,0m față de stradă, cu respectarea Codului Civil și conform planului anexat.
- retrageri minime față de limitele posterioare = retras cu min. 3,0m față de limita posterioară, conform planului anexat; Construcția se va înscrie în edificabilul maxim admis prin PUD.
- circulații și accese: accesul auto se va realiza din str. Nicolae Cănea conform aviz Comisia Tehnică de Circulație a PMB nr. 1727263/09.05.2019.
- echipare tehnico-edilitară: toate clădirile noi vor fi racordate la rețelele tehnico edilitare; se vor respecta condițiile impuse prin avizele de utilități prezentate la dosar și planșa de rețele edilitare prezentată.

P.O.T. propus=27,12%, CUT propus=0,54; H. în planul fațadei=7,0m pentru P+1E;

În urma ședinței Comisiei tehnice de amenajare a teritoriului și urbanism din data de 01.08.2019 se avizează favorabil Planul Urbanistic de Detaliu.

Prezentul aviz este valabil numai împreună cu planșa de reglementări urbanistice anexată și vizată spre neschimbare. Elaboratorul și beneficiarul P.U.D. răspund pentru exactitatea datelor și veridicitatea înscrisurilor cuprinse în P.U.D. care face obiectul prezentului aviz, în conformitate cu art. 63 alin. (2) lit. g) din Legea nr. 350/2001 privind amenajarea teritoriului și urbanismul, cu modificările și completările ulterioare.

Prezentul aviz este un aviz tehnic și poate fi folosit numai în scopul aprobării P.U.D. cu respectarea avizelor prezentate la dosar, precum și a Codului Civil. Documentația tehnică pentru autorizarea executării lucrărilor de construire (DTAC) se poate întocmi numai după aprobarea P.U.D. și cu obligativitatea respectării întocmai a prevederilor acestuia. Prezentul aviz este valabil de la data emiterii sale pe toată durata de valabilitate a certificatului de urbanism nr. conform certificatului de urbanism nr. 1832/191”C” din 28.12.2018, emis de Primăria Sectorului 2 și se taxează cu 13,0 lei conform chitanță seria DF nr. 32/17.05.2019.

Arhitect-șef
Arh. urb. Alina ALISA SĂRBĂU
ȘEF SERVICIU
PRIMĂRIA SECTOR 2 BUCUREȘTI

Șef Serviciu,
ing. Maria DARABAN

Comisia Tehnică de Amenajarea Teritoriului și Urbanism a Sectorului 2: prof.dr.arh. Florin MACHEDON, prof. dr. arh. Angelica STAN, prof.dr.arh. Mihai COCHECI, prof.dr.arh. Mircea Silviu CIHRA, conf.dr.arh. Georgeta MITRACHE, conf.dr.arh. Cătălin SĂRBĂU.

Întocmit: ing. Alexandra Dădău / Alex.
Ediția 1 / Revizua

Cod SADU - AVA

PRECIZĂRI

¹⁾ Numele și prenumele solicitantului.

- persoană fizică; sau

- reprezentant al firmei (persoană juridică), cu precizarea denumirii acesteia, precum și a calității solicitantului în cadrul firmei.

²⁾ Adresa solicitantului:

- pentru persoană fizică se completează cu date privind domiciliul acesteia;

- pentru persoană juridică se completează cu date privind sediul social al firmei.

³⁾ Denumirea investiției/operațiunii propuse.

⁴⁾ Date de identificare a imobilului - teren și/sau construcții - conform certificatului de urbanism emis în care este solicitată obținerea avizului de oportunitate.

⁵⁾ Se precizează condițiile pentru:

- completarea P.U.D., în cazul avizului cu condiții; sau

- refacerea P.U.D., în cazul avizului nefavorabil, pentru revizarea ulterioară a P.U.D.

*) Se completează, după caz:

- Primăria Municipiului;

- Primăria Orașului;

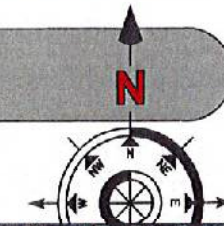
- Primăria Comunei

**) Se va semna de arhitectul-șef sau, "pentru arhitectul-șef", de către persoana cu responsabilitate în domeniul amenajării teritoriului și urbanismului, specificându-se funcția și titlul profesional, după caz.

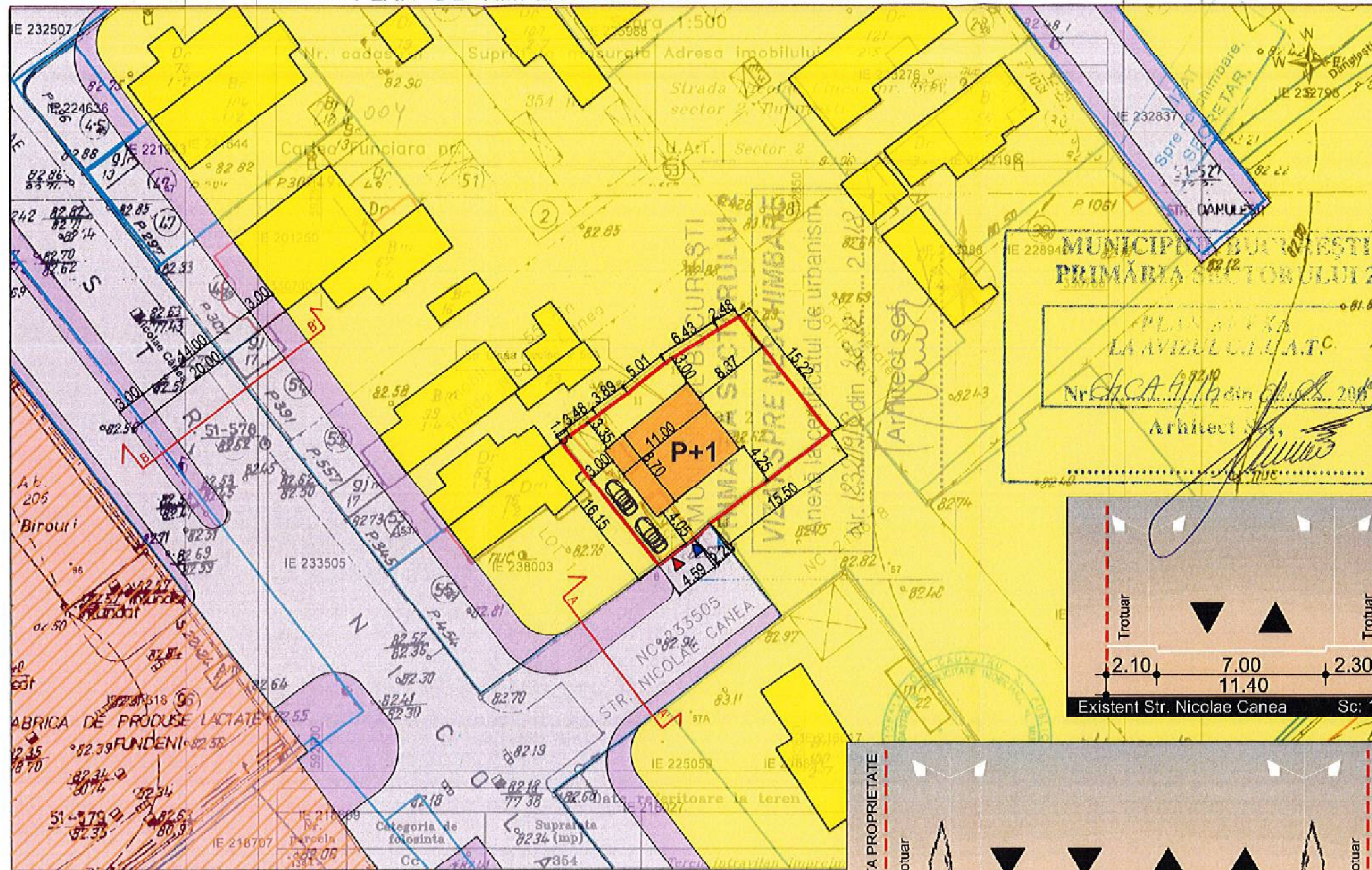
***) Referitor la aliniatul -Prevederile PUG-RLU aprobate anterior, pentru Certificatele emise în baza PUZ S2 –respectiv HCLS2 117 aflate în perioada de valabilitate sau de prelungire a acesteia, se vor descrie prevederile PUZS2-RLU.

PLAN URBANISTIC DE DETALIU - Nicolae Canea, Nr. 55B

SECRETAR,



EXTRAS DE PLAN CADASTRAL scara 1:500 aferent imobilului situat in Str. Canea Nicolae Nr. 55A, sector 2, Bucuresti

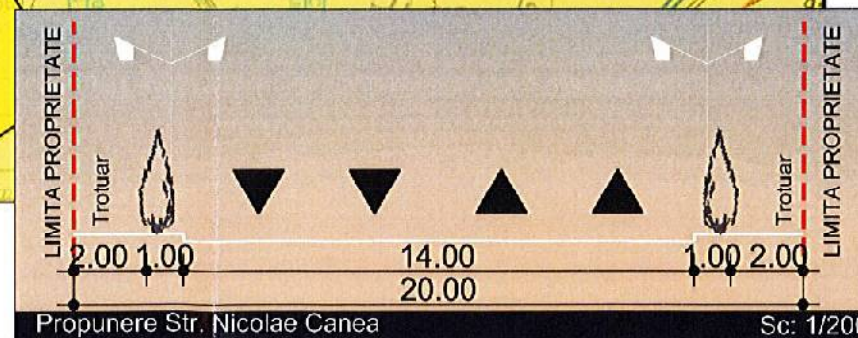
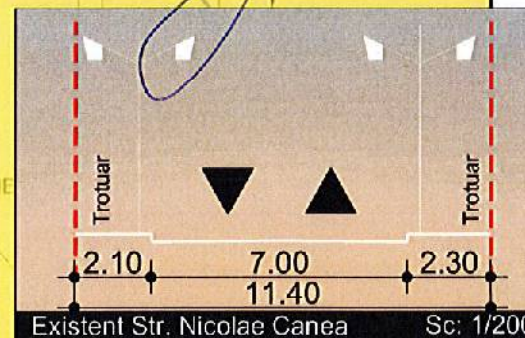


documentatii cadastrale avizate
 constructii introduse in sistemul integrat de cadastru si carte funciara

MUNICIPALITATEA BUCURESTI
 PRIMĂRIA SECTORULUI 2
 PLAN DE REGLEMENTARE
 LA AVIZUL L11.AT.C
 Nr. Ch.C.A. 11/12 din 04.04.2019
 Arhitect S. Dumitrescu



INCAADRARE IN PUB BUCURESTI
 L1e - locuinta individuala pe loturi subdimensionale cu / sau fara rețele edilitare;



PLAN REGLEMENTARI
 SCARA 1:500

LIMITE

- LIMITA DE STUDIU
- LIMITA PUD (PARCELA STUDIATA)

FUNCTIUNI

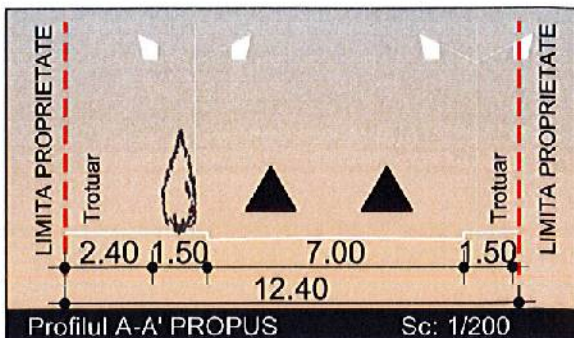
- CIRCULATII CAROSABILE
- CIRCULATII PIETONALE
- LOCUIRE INDIVIDUALA (L1E)
- SUBZONA UNITATILOR MICI SI MIJLOCII PRODUCTIVE SI DE SERVICII (A3)
- CONSTRUCTIE PROPUISA (LOCUINTA)

ACCES AUTO PE PARCELA
 ACCES PIETONAL

NOTA: REGLENTARILE SUNT VALABILE DOAR PENTRU PARCELA STUDIATA (LIMITA PUD)

Bilant teritorial pe parcela studiată				
Funcțiunea	EXISTENT		PROPUIS	
	[MP]	%	[MP]	%
Locuinta	0	0.00	96	27.12
Anexe	42	11.86	0	0.00
Circulatii auto si pietonale	35	9.89	60	16.95
Spatii verzi	277	78.25	198	55.93
Suprafata parcela	354	100	354	100.00

Suprafata la sol	96	POT	27.12
Suprafata desfasurata pe parcela	192	CUT	0.54
		RMH	P+1E (7 m)



S.C. Dual Art Design S.R.L.			Beneficiar:	Proiect nr. NR. ZAD. NO5 4 2019
SPECIFICATIE	NUME	SEMNATURA	Scara: 1:500	Titlu proiect: Locuinta individuala P+1etaj.
SEF PROIECT			Data: Aprilie 2019	Adresa: Str. Nicolae Canea, Nr. 55B, Sector 2, Bucuresti
PROIECTAT				Titlu plansa: REGLENTARI FUNCTIONALE
VERIFICAT				Obiectiv de investitie: Locuinta individuala P+1E
				Faza: P.U.D.
				Plansa nr. 4



ROMÂNIA
Municipiul București
Primăria Sector 2



www.ps2.ro - Strada Christigiilor nr. 11-13, Tel: +(4021) 209.60.00 Fax: +(4021) 209.62.82

DIRECTIA URBANISM CADASTRU ȘI GESTIONARE TERITORIU - S.A.D.U.

Nr. 1142970/10.10.2019

VIZAT
spre neschimbare,
SECRETAR,

**RAPORT DE INFORMARE ȘI CONSULTARE A PUBLICULUI
PRIVIND APROBAREA PLANULUI URBANISTIC DE DETALIU
STRADA NICOLAE CÂNEA NR. 55B, SECTOR 2 – BUCUREȘTI**

Conform art. 166 alin(2), lit”j” din O.U.G. 57/2019 privind Codul Administrativ, publicată în Monitorul Oficial al României nr. 555/05.07.2019, Consiliul Local al Sectorului 2 aprobă documentații de urbanism în condițiile legii.

Având în vedere noile modificări legislative prevăzute prin Ordinul nr. 2701 din 30 decembrie 2010 emis de Ministrul Dezvoltării Regionale și Turismului pentru aprobarea Metodologiei de informare și consultare a publicului cu privire la elaborarea sau revizuirea planurilor de amenajare a teritoriului și de urbanism, publicat în Monitorul Oficial nr. 47 din 19 ianuarie 2011 și prin Legea nr. 350/2001 privind amenajarea teritoriului și urbanismul, au fost adoptate:

- Hotărârea nr. 3 din 13.01.2014 a Consiliului Local Sector 2 privind reactualizarea Regulamentului Local de implicare a publicului în elaborarea sau revizuirea planurilor de urbanism și amenajare a teritoriului a Sectorului 2 al Municipiului București, astfel cum a fost modificată prin Hotărârea Consiliului Local Sector 2 nr. 363/22.11.2018;

- Hotărârea Consiliului Local Sector 2 nr. 27/25.04.2016 privind aprobarea” Regulamentului de organizare și funcționare al Comisiei Tehnice de Amenajare a Teritoriului și de Urbanism a Sectorului 2” și a componenței nominale a Comisiei Tehnice de Amenajare a Teritoriului și de Urbanism a Sectorului 2;

Astfel, pentru P.U.D. – Strada Nicolae Cănea nr. 55B, Sector 2, București avizat sub nr. 64 CA 4/14 din 01.08.2019, privind edificare locuință P+1E, a fost afișată pe site-ul Primăriei Sectorului 2 – www.ps2.ro, putând fi consultată la Secțiunea Informații Publice - fereastra Documentații Urbanism – Documentații supuse avizării și aprobării.

Menționăm faptul că în vederea aprobării P.U.D. pentru imobilul din – Strada Nicolae Cănea nr. 55B, Sector 2, București avizat sub nr. 64 CA 4/14 din 01.08.2019, privind edificare locuință P+1E, s-au notificat vecinii de pe toate laturile parcelei ce a generat PUD. De asemenea, a fost afișat panoul privind intenția de elaborarea a Planului Urbanistic de Detaliu, (dovada foto cu panoul afișat la teren).

În conformitate cu art. 43 și 44 din Ordinul nr. 2701 din 30 decembrie 2010 emis de Ministrul Dezvoltării Regionale și Turismului pentru aprobarea Metodologiei de informare și consultare a publicului cu privire la elaborarea sau revizuirea planurilor de amenajare a teritoriului și de urbanism, în vederea aprobării PUD, se va asigura introducerea în documentația supusă aprobării consiliului local a raportului informării și consultării publicului, respectiv informațiile cuprinse în P.U.D. ce reprezintă informații de interes public, vor fi furnizate și puse la dispoziție în urma solicitărilor, conform Legii nr. 544/2001, cu modificările și completările ulterioare.

ARHITECT ȘEF,
arch. urb. Alina Alisa BRATU



ȘEF SERVICIU,
ing. Maria DARABAN

Întocmit: ing. Alexandra Lazăr

Cod SADU – AI