



ROMÂNIA
Municipiul București
Primăria Sector 2



www.ps2.ro - Strada Chiristigiilor nr. 11-13, Tel: +(4021) 209.60.00 Fax: +(4021) 209.62.82

Cabinet Primar Sector 2

Proiect

HOTĂRÂRE

*privind aprobarea documentației de urbanism PUD
Strada Gherghiței nr. 17-19, Sector 2, București*

Primarul Sectorului 2 al Municipiului București, ales în condițiile stabilite de Legea nr. 115/2015 privind alegerea autorităților administrației publice locale, pentru modificarea Legii administrației publice locale nr. 215/2001 precum și pentru modificarea și completarea Legii nr. 393/2004 privind statutul aleșilor locali, rectificată;

Analizând:

- Raportul de specialitate nr. 171174/19.11.2019 prezentat de Arhitectul Șef al Sectorului 2 al municipiului București;
- Raportul de informare și consultare a publicului nr. 171176/19.11.2019 întocmit pentru documentația de urbanism - PUD din Str. Gherghiței nr. 17-19, semnat de Arhitectul Șef al Sectorului 2 al municipiului București;
- Avizul Arhitectului Șef nr. 54 CA 4/2 din 01.08.2019, emis de Arhitectul Șef al Sectorului 2 al municipiului București în baza consultării în cadrul Comisiei Tehnice de Amenajarea Teritoriului și Urbanism a Sectorului 2;
- Dispoziția nr. 805/28.03.2016 emisă de către Primarul Sectorului 2 privind exercitarea cu caracter temporar de către doamna Niță Elena a funcției publice de conducere de Secretar al Sectorului 2 București;

Având în vedere reglementările cuprinse în:

- art. 32 și 37 din Legea nr. 350/2001 privind amenajarea teritoriului și urbanismul, cu modificările și completările ulterioare;
- Ordinul nr. 2701 din 30 decembrie 2010, emis de Ministrul Dezvoltării Regionale și Turismului pentru aprobarea Metodologiei de informare și consultare a publicului cu privire la elaborarea sau revizuirea planurilor de amenajare a teritoriului și de urbanism, publicat în Monitorul Oficial nr. 47 din 19 ianuarie 2011, modificat cu Ordinul ministrului Dezvoltării Regionale și Administrației Publice nr. 835/2014;

- Hotărârea Consiliului Local Sector 2 nr. 3 din 13.01.2014 privind reactualizarea Regulamentului Local de implicare a publicului în elaborarea sau revizuirea planurilor de urbanism și amenajare a teritoriului a Sectorului 2 al Municipiului București, astfel cum a fost modificată prin Hotărârea Consiliului Local Sector 2 nr. 363/22.11.2018;

- Hotărârea Consiliului Local Sector 2 nr. 27/25.04.2016 privind aprobarea,, Regulamentului de organizare și funcționare al Comisiei Tehnice de Amenajare a Teritoriului și de Urbanism a Sectorului 2” și a componenței nominale a Comisiei Tehnice de Amenajare a Teritoriului și de Urbanism a Sectorului 2;

În temeiul art. 155 alin (5) lit. f) și art. 166 alin(2), lit. (j) din Ordonanța de Urgență a Guvernului nr. 57/2019 privind Codul administrativ cu modificările și completările ulterioare;

Propune prezentul proiect de

HOTĂRÂRE

Art.1. Se aprobă Planul Urbanistic de Detaliu – **STR. GHERGHITEI NR. 17-19, SECTOR 2, BUCUREȘTI – EXTINDERE CU UN CORP P+1E CU DESTINAȚIA SPĂLĂTORIE AUTO ȘI SERVICII**, în conformitate cu anexele nr. 1 și 2, părți componente ale documentației de urbanism, reprezentând Avizul Arhitectului Șef și Planul de reglementări urbanistice vizat spre neschimbare.

Art.2. Se aprobă Raportul de informare și consultare a publicului reprezentând anexa nr. 3.

Art.3. Prezenta documentație are caracter de reglementare specifică și nu dă dreptul la construire până la obținerea autorizației de construire.

Art.4. Planul urbanistic de detaliu este valabil 3 (trei) ani.

Art.5. Anexele nr. 1 - 3 conțin 4 pagini și fac parte integrantă din prezenta hotărâre.

Art.6. Autoritatea executivă a Sectorului 2 al Municipiului București și direcțiile de specialitate din aparatul de specialitate al Primarului, vor asigura ducerea la îndeplinire a prezentei hotărâri.

Art.7. Prezenta hotărâre se publică integral în Monitorul Oficial al Municipiului București.



**PRIMAR,
TOADER MUGUR-MIHAI**

AVIZAT PENTRU LEGALITATE
ÎN TEMEIUL ART. 243, alin.1, LIT.
„a” din O.U.G. NR.57/2019 PRIVIND
CODUL ADMINISTRATIV



**SECRETAR,
ELENA NITA**



ROMÂNIA
Municipiul București
Primăria Sector 2



www.ps2.ro - Strada Chiristigiilor nr. 11-13, Tel: +(4021) 209.60.00 Fax: +(4021) 209.62.82

REFERAT DE APROBARE

Conform art. 166 alin(2), lit”j” din O.U.G. 57/2019 privind Codul Administrativ, publicată în Monitorul Oficial al României nr. 555/05.07.2019, Consiliul Local al Sectorului 2 aprobă documentația de urbanism în condițiile legii.

De asemenea conform art. 155 alin(5) lit. ”f” primarul asigură elaborarea planurilor urbanistice prevăzute de lege și le supune aprobării consiliului local.

Având în vedere modificările legislative prevăzute prin Ordinul nr. 2701 din 30 decembrie 2010 emis de Ministrul Dezvoltării Regionale și Turismului pentru aprobarea Metodologiei de informare și consultare a publicului cu privire la elaborarea sau revizuirea planurilor de amenajare a teritoriului și de urbanism, publicat în Monitorul Oficial nr. 47 din 19 ianuarie 2011 și prin Legea nr. 350/2001 privind amenajarea teritoriului și urbanismul, au fost adoptate:

- Hotărârea nr. 3 din 13.01.2014 a Consiliului Local Sector 2 privind reactualizarea Regulamentului Local de implicare a publicului în elaborarea sau revizuirea planurilor de urbanism și amenajare a teritoriului a Sectorului 2 al Municipiului București, astfel cum a fost modificată prin Hotărârea Consiliului Local Sector 2 nr. 363/22.11.2018;

- Hotărârea Consiliului Local Sector 2 nr. 27/25.04.2016 privind aprobarea” Regulamentului de organizare și funcționare al Comisiei Tehnice de Amenajare a Teritoriului și de Urbanism a Sectorului 2” și a componenței nominale a Comisiei Tehnice de Amenajare a Teritoriului și de Urbanism a Sectorului 2;

Astfel, Comisia Tehnică de Amenajarea Teritoriului și Urbanism a Sectorului 2 a analizat documentația de urbanism PUD – din - **STR. GHERGHÎTEI NR. 17-19, SECTOR 2, BUCUREȘTI**, care a obținut aviz favorabil.

În acest sens, propun spre analiză și aprobare de către Consiliul Local Sector 2, documentația de urbanism PUD - **STR. GHERGHÎTEI NR. 17-19, SECTOR 2, BUCUREȘTI – EXTINDERE CU UN CORP P+1E CU DESTINAȚIA SPĂLĂTORIE AUTO ȘI SERVICII.**

PRIMAR,
TOADER MUĞUR MIHAI



DIRECȚIA URBANISM, CADASTRU ȘI GESTIONARE TERITORIU - S.A.D.U.
Nr. 171174/19.11.2019

RAPORT DE SPECIALITATE
PRIVIND APROBAREA PLANULUI URBANISTIC DE DETALIU
STRADA GHERGHITEI NR. 17-19, SECTOR 2 – BUCUREȘTI

Conform art. 166 alin(2), lit”j” din O.U.G. 57/2019 privind Codul Administrativ, publicată în Monitorul Oficial al României nr. 555/05.07.2019, Consiliul Local al Sectorului 2 aprobă documentații de urbanism în condițiile legii.

Având în vedere noile modificări legislative prevăzute prin Ordinul nr. 2701 din 30 decembrie 2010 emis de Ministrul Dezvoltării Regionale și Turismului pentru aprobarea Metodologiei de informare și consultare a publicului cu privire la elaborarea sau revizuirea planurilor de amenajare a teritoriului și de urbanism, publicat în Monitorul Oficial nr. 47 din 19 ianuarie 2011 și prin Legea nr. 350/2001 privind amenajarea teritoriului și urbanismul, au fost adoptate:

- Hotărârea nr. 3 din 13.01.2014 a Consiliului Local Sector 2 privind reactualizarea Regulamentului Local de implicare a publicului în elaborarea sau revizuirea planurilor de urbanism și amenajare a teritoriului a Sectorului 2 al Municipiului București, astfel cum a fost modificată prin Hotărârea Consiliului Local Sector 2 nr. 363/22.11.2018;

- Hotărârea Consiliului Local Sector 2 nr. 27/25.04.2016 privind aprobarea” Regulamentului de organizare și funcționare al Comisiei Tehnice de Amenajare a Teritoriului și de Urbanism a Sectorului 2” și a componenței nominale a Comisiei Tehnice de Amenajare a Teritoriului și de Urbanism a Sectorului 2;

- Hotărârea nr. 117/14.12.2015 a Consiliului Local Sector 2 privind aprobarea unor măsuri în domeniul urbanismului la nivelul Sectorului 2 al Municipiului București.

Planul Urbanistic de Detaliu întocmit pentru imobilul situat în intravilanul municipiului București, Strada Gherghiței nr. 17-19, format din teren și construcții în suprafață totală de 1.713,00mp este proprietate privată pentru care s-a eliberat certificatul de urbanism nr. 1822/83”G” din 28.12.2018.

A fost avizată propunerea de extindere cu un corp P+1E cu destinația spălătorie auto și servicii, amplasat cu următorii indicatori urbanistici: - P.O.T. propus=60%; C.U.T. volumetric =9; H.=9,0m; Parcarea/gararea și scurgerea apelor pluviale se vor asigura în incinta proprietății.

Încadrarea în **PUG București este subzona A3.**

Față de cele prezentate, propunem spre aprobare Planul Urbanistic de Detaliu prezentat.

ARHITECT ȘEF,
ARH. URB. ALINA ALISA BRATE



ȘEF SERVICIU,
Ing. Maria DARABAN

Întocmit: ing. Alexandra Lazăr

Cod SADU – AI




ROMÂNIA
Municipiul București
Primăria Sector 2



www.ps2.ro - Strada Chiristigilor nr. 11-13, Tel: +(4021) 209.60.00 Fax: +(4021) 209.62.82

DIRECȚIA U.BANISM, CADASTRU ȘI GESTIONARE TERITORIU
Nr. 170184/19.11.2019
ROMÂNIA
Sector 2 Municipiul București
Arhitect-șef



Ca urmare a cererii adresate de *1)
poștal, sector 2,
, completată cu nr.
350/2001 privind amenajarea teritoriului și urbanismul, cu modificările și completările ulterioare, se emite următorul:

cu domiciliul/sediul*2) municipiul București, cod
telefon/fax, e-mail, înregistrată la nr.
, în conformitate cu prevederile Legii nr.

AVIZ

Nr. 54 CA 4/2 din 01.08.2019

Pentru Planul Urbanistic de Detaliu *3) Extindere cu un corp P+1E cu destinația spălătorie auto și servicii, generat de imobilul din STR. GHERGHIȚEI NR. 17-19, SECTOR 2, BUCUREȘTI.

Amplasare, delimitare, suprafață zona studiată în P.U.D.: Amplasamentul studiat format din teren și construcții este situat în intravilanul municipiului București delimitat de următoarele repere urbane: Str. Gherghiței și Intrarea Gherghiței proprietate privată având un teren în suprafață de totală **1.713,0 mp**, pentru care s-a eliberat certificatul de urbanism nr. 1822/83"G" din 28.12.2018.

Prevederi P.U.G. - R.L.U. *)** aprobate anterior: Prevederi P.U.G. - R.L.U. ***) aprobate anterior: Terenul se încadrează în zona mixtă A3" - subzona unităților mici și mijlocii productive și de servicii care necesită suprafețe mari de teren, servicii pentru zona industrială, transporturi, depozitare comercială, servicii comerciale legate de transporturi și depozitare - în suprafață maximă de 3000 mp ADC (1500 mp S vânzare) cu înălțimi H. maxim=9,0m, POT=60%, CUT volumetric = 9, conform Planului Urbanistic General al Municipiului aprobat cu HCGMB nr. 269/2000, prelungit valabilitate PUG cu H.C.G.M.B. nr. 224/15.12.2015 până la 30.12.2018, conform certificatului de urbanism nr. 1822/83"G" din 28.12.2018.

Funcțiuni predominante: activități industriale, productive, servicii;

- H. max. = 9,0m;
- P.O.T. max = 60%;
- CUT.volumetric = 9;

- **retragerea minimă față de aliniament** = în cazul unor intervenții în cadrul incintelor industriale care își păstrează funcțiunea dominantă existentă, retragerile de la aliniamente se vor stabili prin documentații PUD cu avizul CTU - DGUAT și avizul CULPAT.

- **retrageri minime față de limitele laterale** = în cazul unor intervenții în cadrul incintelor industriale care își păstrează funcțiunea dominantă existentă, retragerile de la limitele parcelelor se vor stabili prin documentații PUD cu avizul CTU - DGUAT și avizul CULPAT.

- **retrageri minime față de limitele posterioare** = în cazul unor intervenții în cadrul incintelor industriale care își păstrează funcțiunea dominantă existentă, retragerile de la limitele parcelelor se vor stabili prin documentații PUD cu avizul CTU - DGUAT și avizul CULPAT;

Prevederi P.U.D. propuse:

- **retrageri minime față de limitele laterale** = **stânga**: conform plan anexat - se va păstra construcția existentă; **dreapta**: pe limita dreaptă conform planului anexat, cu respectarea Codului Civil; Construcția existentă se va extinde către stradă cu un corp cu destinația spălătorie auto și servicii având regim de înălțime - P+1E, format din 4 boxe la parter cu destinația spălătorie auto iar etajul va avea funcțiunea de servicii.

- **retrageri minime față de limitele posterioare** = cu respectarea retragerii existente, conform planului anexat; Construcția se va înscrie în edificabilul maxim admis prin PUD. Se va respecta declarația notarială prezentată la dosar, astfel, în cazul supralărgirii proprietarului terenului se obligă se desființează construcțiile amplasate provizoriu până la supralărgire, fără despăgubiri pentru construcțiile realizate. Se va rezerva teren în vederea supralărgirii străzii conform aviz circulație și aviz SPU prezentat; Se va rezerva teren în vederea supralărgirii străzii Gherghiței și a arterei situată în partea de sud a terenului care va avea un profil de 12,0m.

- **circulații și accese**: accesul auto se va realiza conform avizului Comisiei Tehnice de Circulație a PMB nr. 1727606/09.05.2019.

- **echipare tehnico-edilitară**: toate clădirile noi vor fi racordate la rețelele tehnico edilitare; se vor respecta condițiile impuse prin avizele de utilități prezentate la dosar și planșa de rețele edilitare prezentată.

- **P.O.T. propus=60%; C.U.T. volumetric =9; H. maxim=9,0m;**

În urma ședinței Comisiei tehnice de amenajare a teritoriului și urbanism din data de **01.08.2019 se avizează favorabil Planul Urbanistic de Detaliu.**

Prezentul aviz este valabil numai împreună cu planșa de reglementări urbanistice anexată și vizată spre neschimbare. Elaboratorul și beneficiarul P.U.D. răspund pentru exactitatea datelor și veridicitatea înscrisurilor cuprinse în P.U.D. care face obiectul prezentului aviz, în conformitate cu art. 63 alin. (2) lit. g) din Legea nr. 350/2001 privind amenajarea teritoriului și urbanismul, cu modificările și completările ulterioare.

Prezentul aviz este un aviz tehnic și poate fi folosit numai în scopul aprobării P.U.D. cu respectarea avizelor prezentate la dosar, precum și a Codului Civil. Documentația tehnică pentru autorizarea executării lucrărilor de construire (DTAC) se poate întocmi numai după aprobarea P.U.D. și cu obligativitatea respectării întocmai a prevederilor acestuia. Prezentul aviz este valabil de la data emiterii sale pe toată durata de valabilitate a certificatului de urbanism nr. 1822/83"G" din 28.12.2018, emis de Primăria Sectorului 2 și se taxează cu 13,0 lei conform chitanță seria AJ nr. 101553/11.06.2019.

Arhitect-șef
Arh. urb. Alina Alina BRATU

Șef Serviciu,
ing. Maria DARABAN

Anexa nr. 1

la H.C.L.S2 nr. 1

Comisia Tehnică de Amenajarea Teritoriului și Urbanism a Sectorului 2: prof.dr.arh. Florin MACHEDON, prof. dr. arh. Angelica STAN, prof.dr.arh. Mihai COCHECI, prof.dr.arh. Mircea Silviu CHIRIA, conf.dr.arh. Georgică MITRACHE, conf.dr.arh. Calin SĂRBU.

Întocmit: ing. Alexandra LAZĂR
Ediția 1 / Revizia 1

Cod SADU - AVA

PRECIZĂRI

1) Numele și prenumele solicitantului.

- persoană fizică; sau

- reprezentant al firmei (persoană juridică), cu precizarea denumirii acesteia, precum și a calității solicitantului în cadrul firmei.

2) Adresa solicitantului:

- pentru persoană fizică se completează cu date privind domiciliul acesteia;

- pentru persoană juridică se completează cu date privind sediul social al firmei.

3) Denumirea investiției/operațiunii propuse.

4) Date de identificare a imobilului - teren și/sau construcții - conform certificatului de urbanism emis în care este solicitată obținerea avizului de oportunitate.

5) Se precizează condițiile pentru:

- completarea P.U.D., în cazul avizului cu condiții; sau

- refacerea P.U.D., în cazul avizului nefavorabil, pentru revizarea ulterioară a P.U.D.

*) Se completează, după caz:

- Primăria Municipiului;

- Primăria Orașului;

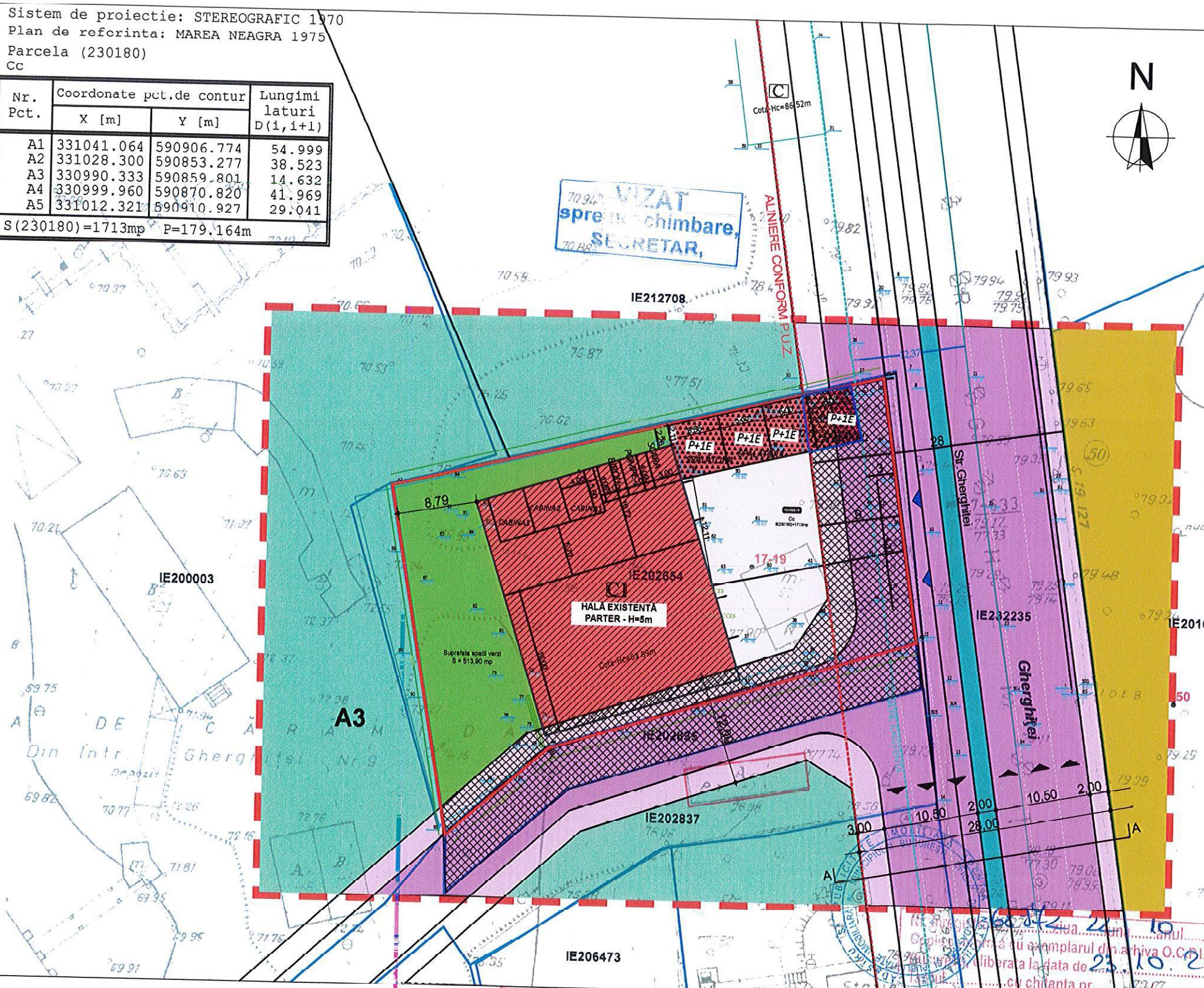
- Primăria Comunei

**) Se va semna de arhitectul-șef sau, "pentru arhitectul-șef", de către persoana cu responsabilitate în domeniul amenajării teritoriului și urbanismului, specificându-se funcția și titlul profesional, după caz.

***) Referitor la aliniatul -Prevederile PUG-RLU aprobate anterior, pentru Certificatele emise în baza PUZ S2 -respectiv HCLS2 117 aflate în perioada de valabilitate sau de prelungire a acesteia, se vor descrie prevederile PUZS2-RLU.

Sistem de proiectie: STEREOGRAFIC 1970
 Plan de referinta: MAREA NEAGRA 1975
 Parcela (230180)
 Cc

Nr. Pct.	Coordonate pct.de contur		Lungimi laturi D(i,i+1)
	X [m]	Y [m]	
A1	331041.064	590906.774	54.999
A2	331028.300	590853.277	38.523
A3	330990.333	590859.801	14.632
A4	330999.960	590870.820	41.969
A5	331012.321	590910.927	29.041
S(230180)=1713mp			P=179.164m



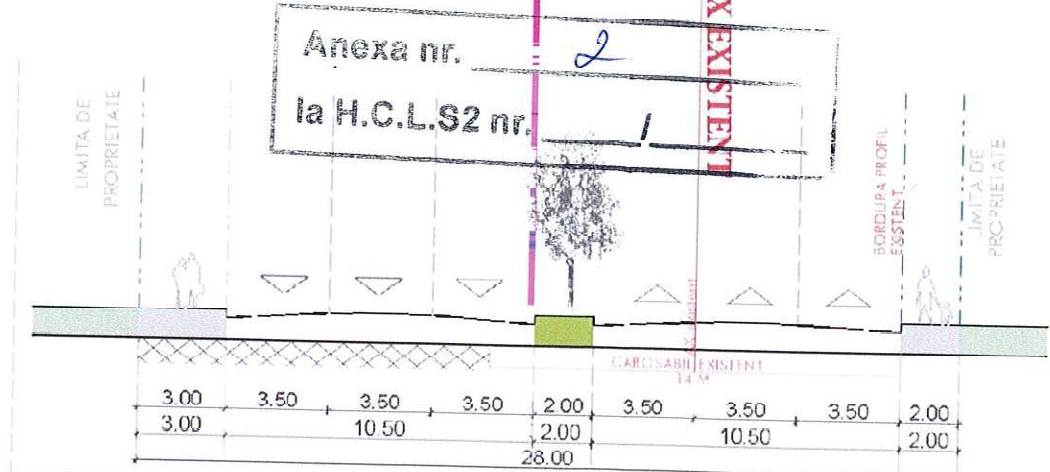
LEGENDA

- LIMITE**
 - Limita zona PUD
 - Limita parcela care a generat PUD
- CIRCULATII**
 - Circulatii carosabile
 - Circulatii pietonale
 - Zona afectata de supralargire - str Gherghitei - constructii provizorii
- ZONIFICARE FUNCTIONALA**
 - Servicii (existent)
 - Platforma betonata
 - Spatiu verde aferent parcelelor
 - Teren viran
 - Spatii plantate propuse
- ELEMENTE DE REGULAMENT**
 - Edificabil existent P
 - Edificabil propus P+1E
 - Aliniere impusa cf. PUZ
 - Edificabil provizoriu P+1E
 - Accese - pietonale/auto

REGLEMENTĂRI - CIRCULAȚII/ FUNCȚIUNI

INDICATORI URBANISTICI CONFORM RLU - PUG - PMB
A3 - unitati mici si mijlocii de productie si servicii
 POTmaxim = 60%, CUTmaxim.vol= 9mc/mp teren (Hmax = 9m)
 S teren = 1713 mp
 S constr. existenta = 587 mp
 S constr. propusa = 122,96 mp
 A desf.(existent+propus) = 832,92 mp
 POT propus = 41%
 CUT propus = 0,48
 Spatii verzi = 513,90 mp (30%)

Anexa nr. 2
 la H.C.L.S2 nr. 1



- LEGENDA**
- Gard metalic
 - Gard beton
 - Punct demuru si cola
 - Bordura
 - Capac camin de vizitare
 - Fieșola
 - Ax drum
 - Stalp beton
 - Constructie
 - Limita proprietate cadastru
 - Zid sprijin
 - Tablou gaze

VERIFICATOR/EXPERT	SEMNATURA
SEF PROIECT	DR.
PROIECTAT	ARH. C
DESENAT	ARH. C

Beneficiar: :					
ARHITECTURA	REZISTENTA	SANITARE	TERMICE / VENTILATII	ELECTRICE	SPECIALITATE
CONSTRUIRE SPALATORIE AUTO CU REGIM DE INALTIME P-P+1E SI CONSTRUCTIE P+1E CU FUNCTIUNEA DE SERVICII str. Gherghitei, nr. 17-19, sector 2, Bucuresti					NR. PROIECT: / 2019
SEMNATURA	SCARA: 1:500	MOBILARE URBANA		FAZA: P.U.D.	
	DATA: 2019			NR. PLANSA U08	



ROMÂNIA
Municipiul București
Primăria Sector 2



www.ps2.ro - Strada Chiristigilor nr. 11-13, Tel: +(4021) 209.60.00 Fax: +(4021) 209.62.82

DIRECȚIA URBANISM CADASTRU ȘI GESTIONARE TERITORIU - S.A.D.U.
Nr. 171176/19.11.2019

VIZAT
spre neschimbare,
SECRETAR,

**RAPORT DE INFORMARE ȘI CONSULTARE A PUBLICULUI
PRIVIND APROBAREA PLANULUI URBANISTIC DE DETALIU
STRADA GHERGHIȚEI NR. 17-19, SECTOR 2 – BUCUREȘTI**

Conform art. 166 alin(2), lit”j” din O.U.G. 57/2019 privind Codul Administrativ, publicată în Monitorul Oficial al României nr. 555/05.07.2019, Consiliul Local al Sectorului 2 aprobă documentații de urbanism în condițiile legii.

Având în vedere noile modificări legislative prevăzute prin Ordinul nr. 2701 din 30 decembrie 2010 emis de Ministrul Dezvoltării Regionale și Turismului pentru aprobarea Metodologiei de informare și consultare a publicului cu privire la elaborarea sau revizuirea planurilor de amenajare a teritoriului și de urbanism, publicat în Monitorul Oficial nr. 47 din 19 ianuarie 2011 și prin Legea nr. 350/2001 privind amenajarea teritoriului și urbanismul, au fost adoptate:

- Hotărârea nr. 3 din 13.01.2014 a Consiliului Local Sector 2 privind reactualizarea Regulamentului Local de implicare a publicului în elaborarea sau revizuirea planurilor de urbanism și amenajare a teritoriului a Sectorului 2 al Municipiului București, astfel cum a fost modificată prin Hotărârea Consiliului Local Sector 2 nr. 363/22.11.2018;

- Hotărârea Consiliului Local Sector 2 nr. 27/25.04.2016 privind aprobarea” Regulamentului de organizare și funcționare al Comisiei Tehnice de Amenajare a Teritoriului și de Urbanism a Sectorului 2” și a componenței nominale a Comisiei Tehnice de Amenajare a Teritoriului și de Urbanism a Sectorului 2;

Astfel, pentru P.U.D. – Strada Gherghiței nr. 17-19, Sector 2, București avizat sub nr. 54 CA 4/2 din 01.08.2019, propunerea de extindere cu un corp P-P+1E cu destinația spălătorie auto și servicii, a fost postată pe site-ul Primăriei Sectorului 2 – www.ps2.ro, putând fi consultată la Secțiunea Informații Publice - fereastra Documentații Urbanism – Documentații supuse avizării și aprobării.

Menționăm faptul că în vederea aprobării P.U.D. pentru imobilul din – Strada Gherghiței nr. 17-19, Sector 2, București avizat sub nr. 54 CA 4/2 din 01.08.2019, propunerea de extindere cu un corp P+1E cu destinația spălătorie auto și servicii, s-au notificat vecinii de pe toate laturile parcelei ce a generat PUD. De asemenea, a fost afișat panoul privind intenția de elaborarea a Planului Urbanistic de Detaliu, (dovada foto cu panoul afișat la teren) și s-a dat anunț la un ziar de circulație (dovada extras din publicație 11.06.2019).

În conformitate cu art. 43 și 44 din Ordinul nr. 2701 din 30 decembrie 2010 emis de Ministrul Dezvoltării Regionale și Turismului pentru aprobarea Metodologiei de informare și consultare a publicului cu privire la elaborarea sau revizuirea planurilor de amenajare a teritoriului și de urbanism, în vederea aprobării PUD, se va asigura introducerea în documentația supusă aprobării consiliului local a raportului informării și consultării publicului, respectiv informațiile cuprinse în P.U.D. ce reprezintă informații de interes public, vor fi furnizate și puse la dispoziție în urma solicitărilor, conform Legii nr. 544/2001, cu modificările și completările ulterioare.

ARHITECT ȘEF,

arh. urb. Alina Alina BRATU

Anexa nr. 3

la H.C.L.S2 nr. 1

ARHITECT
ȘEF

ȘEF SERVICIU,
ing. Maria DARABAN