



**ROMÂNIA**  
**Municipiul București**  
**Primăria Sector 2**



www.ps2.ro - Strada Christigiilor nr. 11-13, Tel: +(4021) 209.60.00 Fax: +(4021) 209.62.82

**Cabinet Primar Sector 2**

*Proiect*

**HOTĂRÂRE**

*privind aprobarea documentației de urbanism PUD  
Aleea Romula nr. 62, Sector 2, București*


Primarul Sectorului 2 al Municipiului București, ales în condițiile stabilite de Legea nr. 115/2015 privind alegerea autorităților administrației publice locale, pentru modificarea Legii administrației publice locale nr. 215/2001 precum și pentru modificarea și completarea Legii nr. 393/2004 privind statutul aleșilor locali, rectificată;

Analizând:

- Raportul de specialitate nr. 181145/09.12.2019 prezentat de Arhitectul Șef al Sectorului 2 al municipiului București;
- Raportul de informare și consultare a publicului nr. 181146/09.12.2019 întocmit pentru documentația de urbanism - PUD din Aleea Romula nr. 62, semnat de Arhitectul Șef al Sectorului 2 al municipiului București;
- Avizul Arhitectului Șef nr. 86 CA 6/6 din 31.10.2019, emis de Arhitectul Șef al Sectorului 2 al municipiului București în baza consultării în cadrul Comisiei Tehnice de Amenajarea Teritoriului și Urbanism a Sectorului 2;
- Dispoziția nr. 805/28.03.2016 emisă de către Primarul Sectorului 2 privind exercitarea cu caracter temporar de către doamna Niță Elena a funcției publice de conducere de Secretar al Sectorului 2 București;

Având în vedere reglementările cuprinse în:

- art. 32 și 37 din Legea nr. 350/2001 privind amenajarea teritoriului și urbanismul, cu modificările și completările ulterioare;
- Ordinul nr. 2701 din 30 decembrie 2010, emis de Ministrul Dezvoltării Regionale și Turismului pentru aprobarea Metodologiei de informare și consultare a publicului cu privire la elaborarea sau revizuirea planurilor de amenajare a teritoriului și de urbanism, publicat în Monitorul Oficial nr. 47 din 19 ianuarie 2011, modificat cu Ordinul ministrului Dezvoltării Regionale și Administrației Publice nr. 835/2014;



- Hotărârea Consiliului Local Sector 2 nr. 3 din 13.01.2014 privind reactualizarea Regulamentului Local de implicare a publicului în elaborarea sau revizuirea planurilor de urbanism și amenajare a teritoriului a Sectorului 2 al Municipiului București, astfel cum a fost modificată prin Hotărârea Consiliului Local Sector 2 nr. 363/22.11.2018;

- Hotărârea Consiliului Local Sector 2 nr. 27/25.04.2016 privind aprobarea,, Regulamentului de organizare și funcționare al Comisiei Tehnice de Amenajare a Teritoriului și de Urbanism a Sectorului 2” și a componenței nominale a Comisiei Tehnice de Amenajare a Teritoriului și de Urbanism a Sectorului 2;

În temeiul art. 155 alin (5) lit. f) și art. 166 alin(2), lit. (j) din Ordonanța de Urgență a Guvernului nr. 57/2019 privind Codul administrativ cu modificările și completările ulterioare;

Propune prezentul proiect de

## HOTĂRÂRE

**Art.1.** Se aprobă Planul Urbanistic de Detaliu – **ALEEA ROMULA NR. 62, SECTOR 2, BUCUREȘTI – LOCUINȚĂ INDIVIDUALĂ – P+1E+M**, în conformitate cu anexele nr. 1 și 2, părți componente ale documentației de urbanism, reprezentând Avizul Arhitectului Șef și Planul de reglementări urbanistice vizat spre neschimbare.

**Art.2.** Se aprobă Raportul de informare și consultare a publicului reprezentând anexa nr. 3.

**Art.3.** Prezenta documentație are caracter de reglementare specifică și nu dă dreptul la construire până la obținerea autorizației de construire.

**Art.4.** Planul urbanistic de detaliu este valabil 3 (trei) ani.

**Art.5.** Anexele nr. 1 - 3 conțin 4 pagini și fac parte integrantă din prezenta hotărâre.

**Art.6.** Autoritatea executivă a Sectorului 2 al Municipiului București și direcțiile de specialitate din aparatul de specialitate al Primarului, vor asigura ducerea la îndeplinire a prezentei hotărâri.

**Art.7.** Prezenta hotărâre se publică integral în Monitorul Oficial al Municipiului București.



AVIZAT PENTRU LEGALITATE  
ÎN TEMEIUL ART. 243, alin.1, LIT.  
„a” din O.U.G. NR.57/2019 PRIVIND  
CODUL ADMINISTRATIV







ROMÂNIA  
Municipiul București  
Primăria Sector 2



www.ps2.ro - Strada Chiristigiilor nr. 11-13, Tel: +(4021) 209.60.00 Fax: +(4021) 209.62.82

## REFERAT DE APROBARE

Conform art. 166 alin(2), lit”j” din O.U.G. 57/2019 privind Codul Administrativ, publicată în Monitorul Oficial al României nr. 555/05.07.2019, Consiliul Local al Sectorului 2 aprobă documentații de urbanism în condițiile legii.

De asemenea conform art 155 alin(5) lit”f” primarul asigură elaborarea planurilor urbanistice prevăzute de lege și le supune aprobării consiliului local.

Având în vedere modificările legislative prevăzute prin Ordinul nr. 2701 din 30 decembrie 2010 emis de Ministrul Dezvoltării Regionale și Turismului pentru aprobarea Metodologiei de informare și consultare a publicului cu privire la elaborarea sau revizuirea planurilor de amenajare a teritoriului și de urbanism, publicat în Monitorul Oficial nr. 47 din 19 ianuarie 2011 și prin Legea nr. 350/2001 privind amenajarea teritoriului și urbanismul, au fost adoptate:

- Hotărârea nr. 3 din 13.01.2014 a Consiliului Local Sector 2 privind reactualizarea Regulamentului Local de implicare a publicului în elaborarea sau revizuirea planurilor de urbanism și amenajare a teritoriului a Sectorului 2 al Municipiului București, astfel cum a fost modificată prin Hotărârea Consiliului Local Sector 2 nr. 363/22.11.2018;

- Hotărârea Consiliului Local Sector 2 nr. 27/25.04.2016 privind aprobarea” Regulamentului de organizare și funcționare al Comisiei Tehnice de Amenajare a Teritoriului și de Urbanism a Sectorului 2” și a componenței nominale a Comisiei Tehnice de Amenajare a Teritoriului și de Urbanism a Sectorului 2;

Astfel, Comisia Tehnică de Amenajarea Teritoriului și Urbanism a Sectorului 2 a analizat documentația de urbanism PUD – din - **ALEEA ROMULA NR. 62, SECTOR 2, BUCUREȘTI**, care a obținut aviz favorabil.

În acest sens, propun spre analiză și aprobare de către Consiliul Local Sector 2, documentația de urbanism PUD - **ALEEA ROMULA NR. 62, SECTOR 2, BUCUREȘTI – LOCUINȚĂ INDIVIDUALĂ – P+1E+M.**

PRIMAR,  
TOADER MĂGUR MIHAI







DIRECȚIA URBANISM, CADASTRU ȘI GESTIONARE TERITORIU - S.A.D.U.  
Nr. 181145/09.12.2019

RAPORT DE SPECIALITATE  
PRIVIND APROBAREA PLANULUI URBANISTIC DE DETALIU  
ALEEA ROMULA NR. 62, SECTOR 2 – BUCUREȘTI

Conform art. 166 alin(2), lit"j" din O.U.G. 57/2019 privind Codul Administrativ, publicată în Monitorul Oficial al României nr. 555/05.07.2019, Consiliul Local al Sectorului 2 aprobă documentații de urbanism în condițiile legii.

Având în vedere noile modificări legislative prevăzute prin Ordinul nr. 2701 din 30 decembrie 2010 emis de Ministrul Dezvoltării Regionale și Turismului pentru aprobarea Metodologiei de informare și consultare a publicului cu privire la elaborarea sau revizuirea planurilor de amenajare a teritoriului și de urbanism, publicat în Monitorul Oficial nr. 47 din 19 ianuarie 2011 și prin Legea nr. 350/2001 privind amenajarea teritoriului și urbanismul, au fost adoptate:

- Hotărârea nr. 3 din 13.01.2014 a Consiliului Local Sector 2 privind reactualizarea Regulamentului Local de implicare a publicului în elaborarea sau revizuirea planurilor de urbanism și amenajare a teritoriului a Sectorului 2 al Municipiului București, astfel cum a fost modificată prin Hotărârea Consiliului Local Sector 2 nr. 363/22.11.2018;

- Hotărârea Consiliului Local Sector 2 nr. 27/25.04.2016 privind aprobarea" Regulamentului de organizare și funcționare al Comisiei Tehnice de Amenajare a Teritoriului și de Urbanism a Sectorului 2" și a componenței nominale a Comisiei Tehnice de Amenajare a Teritoriului și de Urbanism a Sectorului 2;

- Hotărârea nr. 117/14.12.2015 a Consiliului Local Sector 2 privind aprobarea unor măsuri în domeniul urbanismului la nivelul Sectorului 2 al Municipiului București.

Planul Urbanistic de Detaliu întocmit pentru imobilul situat în intravilanul municipiului București, Aleea Romula nr. 62 - format din teren liber de construcții este situat în intravilanul municipiului București în suprafață totală 557,0mp este proprietate privată persoană fizică pentru care s-a eliberat certificatul de urbanism nr. 989/33R" din 01.07.2019. A fost avizată propunerea de edificare locuință individuală – P+1E+M, amplasată cu următorii indicatori urbanistici: - P.O.T. =20%; CUT =0,55; H. maxim la cornișă=7,0m. Parcarea/gararea și scurgerea apelor pluviale se vor asigura în incinta proprietății.

Încadrarea în PUG București – subzona L1d.

*Față de cele prezentate, propunem spre aprobare Planul Urbanistic de Detaliu prezentat.*

ARHITECT ȘEF,  
ARH. URB. ALINA ALISA BRATU



ȘEF SERVICIU,  
Ing. Maria DARABAN

Întocmit: ing. Alexandra Lazăr

Cod SADU – AI





ROMÂNIA  
Municipiul București  
Primăria Sector 2



www.ps2.ro - Strada Chiristigiilor nr. 11-13, Tel: +(4021) 209.60.00 Fax: +(4021) 209.62.82

DIRECȚIA URBANISM, CADASTRU ȘI GESTIONARE TERITORIU

Nr. 173543/03.12.2019

ROMÂNIA

Sector 2 Municipiul București

Arhitect-șef

Ca urmare a cererii adresate de \*1) :  
cod poștal .....,

completată cu nr.

cu domiciliul/sediul\*2) municipiul București, sectorul 2,  
, telefon/fax ....., e-mail ....., înregistrată la nr.  
, în conformitate cu prevederile Legii nr. 350/2001  
privind amenajarea teritoriului și urbanismul, cu modificările și completările ulterioare, se emite următorul:

VIZAT  
spre neschimbare,  
SECRETAR,

PRIMĂRIA SECTOR 2 BUCUREȘTI  
CABINET SECRETAR  
INTRARE Nr. 5234  
IEȘIRE  
Ziua 13 Luna 12 Anul 2019

AVIZ

Nr. 86 CA 6/6 din 31.10.2019

Pentru Planul Urbanistic de Detaliu \*3) LOCUINȚĂ – P+1E+M generat de imobilul din ALEEA ROMULA NR. 62, SECTOR 2, BUCUREȘTI.

**Amplasare, delimitare, suprafață zona studiată în P.U.D.:** Amplasamentul studiat format din teren liber de construcții este situat în intravilanul municipiului București delimitat de următoarele repere urbane: Aleea Arubium și Aleea Romula în suprafață totală 557,0mp este **proprietate privată** persoană fizică.

**Prevederi P.U.G. - R.L.U. \*\*\* aprobate anterior:** Prevederi P.U.G. - R.L.U. \*\*\* aprobate anterior: Amplasamentul studiat se încadrează în **U.T.R. „L1d”** - locuințe individuale mici cu parcele cu POT < 20% situate în zona culoarelor plantate propuse pentru ameliorarea climatului Capitalei, în care indicatori urbanistici admiși sunt: P.O.T.=max.20%, CUT maxim pentru înălțimi P+2 = 0,7 mp. ADC/mp. În cazul mansardelor, se admite o depășire a CUT proporțional cu suplimentarea ADC cu maxim 0.6 din AC, conform Planului Urbanistic General al Municipiului aprobat cu HCGMB nr. 269/2000, prelungit valabilitate PUG cu H.C.G.M.B. nr. 224/15.12.2015 până la 30.12.2018 modificată și completată cu H.C.G.M.B. nr. 566/24.10.2019.

**Functiuni predominante: locuinte;**

- H.max= P+2E

- P.O.T. max = 20%;

- C.U.T. max = 0,7;

- **retragerea minimă față de aliniament** = clădirile se dispun pe aliniament sau cu retragere conform tipologiei predominante existente pe strada pe care se amplasează. În cazul în care sunt retrase de la aliniament acest lucru este posibil cu condiția să nu lase aparente calcanale ale clădirilor învecinate aflate în stare bună sau cu valoare arhitectural urbanistică;

- **retragere minime față de limitele laterale** clădirile semi-cuplate se vor alipi de calcanul clădirii de pe parcela alăturată și se vor retrage față de cealaltă limită la o distanță de cel puțin jumătate din înălțimea la cornișă în punctul cel mai înalt față de teren, dar nu cu mai puțin de 3.0 metri; în cazul în care parcela se învecinează pe ambele limite laterale cu clădiri retrase față de limita proprietății având fațade cu ferestre, clădirea se va realiza în regim izolat;

- **retragere minime față de limitele posterioare** = retragerea față de limita posterioară a parcelei va fi egală cu jumătate din înălțimea la cornișă, măsurată în punctul cel mai înalt față de teren, dar nu mai puțin de 5,0 metri;

**Prevederi P.U.D. propuse:**

- **retragere minime față de limitele laterale** = în regim izolat, retras cu min. 5,0m față de limita stângă și min. 3,5m retras față de limita dreaptă, retras cu min. 3,0m față de viitorul aliniament al Aleii Romula care va avea un profil de 12- 13,0m dezvoltat simetric din ax conform avizului SPU nr. 1098N/21.12.2018, cu respectarea Codului Civil.

- **retragere minime față de limitele posterioare** = retras față de limita posterioară cu min. 10,0m cu respectarea planului anexat;

- **circulații și accese:** accesul auto se va realiza din Aleea Romula conform avizului Comisiei Tehnice de Circulație a PMB nr. 1788401/05.11.2019;

Notă: Se va rezerva teren în vederea dezvoltării profilului propus al Aleii Romula conform aviz circulație prezentat.

- **echipare tehnico-edilitară:** toate clădirile noi vor fi racordate la rețelele tehnico edilitare; se vor respecta condițiile impuse prin avizele de utilități prezentate la dosar și planșa de rețele edilitare;

- **P.O.T.=20%, CUT=0,55; H. cornișă=+7,0m;**

În urma ședinței Comisiei tehnice de amenajare a teritoriului și urbanism din data de 31.10.2019 se avizează favorabil Planul Urbanistic de Detaliu.

Prezentul aviz este valabil numai împreună cu planșa de reglementări urbanistice anexată și vizată spre neschimbare. Elaboratorul și beneficiarul P.U.D. răspund pentru exactitatea datelor și veridicitatea înscrisurilor cuprinse în P.U.D. care face obiectul prezentului aviz, în conformitate cu art. 63 alin. (2) lit. g) din Legea nr. 350/2001 privind amenajarea teritoriului și urbanismul, cu modificările și completările ulterioare.

Prezentul aviz este un aviz tehnic și poate fi folosit numai în scopul aprobării P.U.D. cu respectarea avizelor prezentate la dosar, precum și a Codului Civil. Documentația tehnică pentru autorizarea executării lucrărilor de construire (DTAC) se poate întocmi numai după aprobarea P.U.D. și cu obligativitatea respectării întocmai a prevederilor acestuia. Prezentul aviz este valabil de la data emiterii sale pe toată durata de valabilitate a certificatului de urbanism nr. 989/33R din 01.07.2019, emis de Primăria Sectorului 2 și se taxează cu 13,0 lei conform chitanță seria FF nr. 14070/20.09.2019.

Arhitect - șef,  
Arh. urb. Alina Alisa BRATU

Șef Serviciu,  
ing. Maria DARABAN

Comisia Tehnică de Amenajarea Teritoriului și Urbanism a Sectorului 2: prof.dr.arh. Florin MACHEDON, prof. dr. arh. Angelica STAN, prof.dr.arh. Mihai COCHECI, prof.dr.arh. Mircea Silviu CHIRA, conf.dr.arh. Georgică MITRACHE, conf.dr.arh. Cătălin SĂRBU

Întocmit: ing. Alexandra LĂLIȚĂ

Ediția 1/ Revizia 1

Cod SADU - AVA



## PRECIZĂRI

1) Numele și prenumele solicitantului.

- persoană fizică; sau

- reprezentant al firmei (persoană juridică), cu precizarea denumirii acesteia, precum și a calității solicitantului în cadrul firmei.

2) Adresa solicitantului:

- pentru persoană fizică se completează cu date privind domiciliul acesteia;

- pentru persoană juridică se completează cu date privind sediul social al firmei.

3) Denumirea investiției/operațiunii propuse.

4) Date de identificare a imobilului - teren și/sau construcții - conform certificatului de urbanism emis în care este solicitată obținerea avizului de oportunitate.

5) Se precizează condițiile pentru:

- completarea P.U.D., în cazul avizului cu condiții; sau

- refacerea P.U.D., în cazul avizului nefavorabil, pentru revizarea ulterioară a P.U.D.

\*) Se completează, după caz:

- Primăria Municipiului . . . . .;

- Primăria Orașului . . . . .;

- Primăria Comunei . . . . .

\*\*) Se va semna de arhitectul-șef sau, "pentru arhitectul-șef", de către persoana cu responsabilitate în domeniul amenajării teritoriului și urbanismului, specificându-se funcția și titlul profesional, după caz.

\*\*\*) Referitor la aliniatul -Prevederile PUG-RLU aprobate anterior, pentru Certificatele emise în baza PUZ S2 -respectiv HCLS2 117 aflate în perioada de valabilitate sau de prelungire a acesteia, se vor descrie prevederile PUZS2-RLU.



REGLEMENTARI URBANISTICE

ZONIFICARE FUNCTIONALA  
CAI DE COMUNICATII  
RESTRICTII TEHNICE

PUD

MUNICIPIUL BUCURESTI  
PRIMARIA SECTORULUI 2

PLAN ANEXĂ  
LA VIZUL C.T.U.A.T.

86076/6 din 31.10.2019

Arhitect Șef,

LEGENDA

VIZAT  
spre neschimbare,  
SECRETAR,



LIMITE

- Terenul care a generat PUD
- Limita de proprietate
- Aliniere catre strada a constructiilor

ZONE FUNCTIONALE

- Zona locuinte individuale (P-P+1E)
- Circulatie carosabila
- Circulatie pietonala
- Constructii existente

REGLEMENTARI

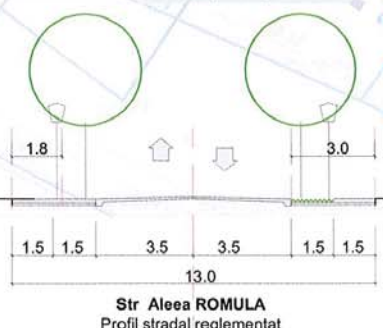

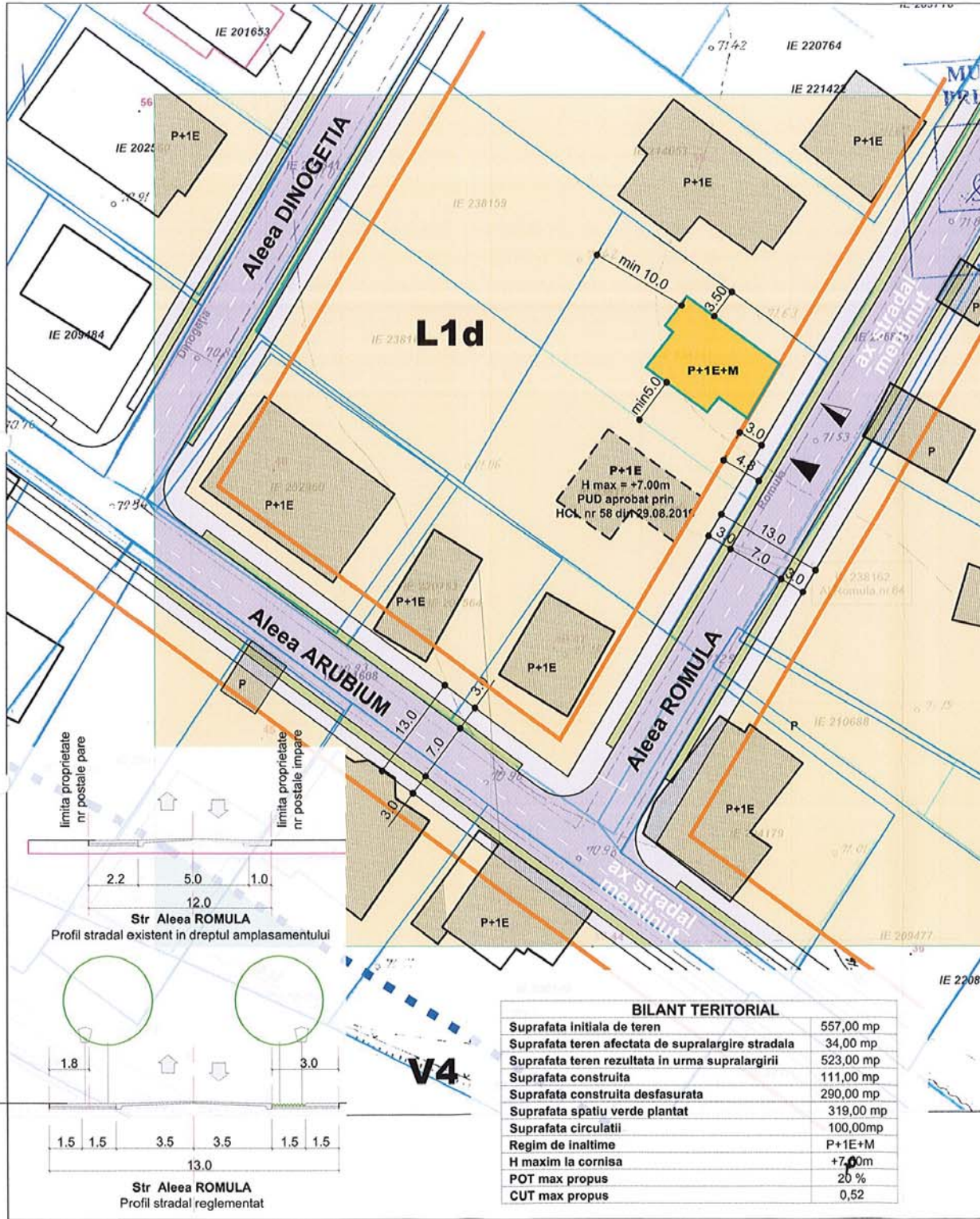
- Retragere obligatorie impusa de la aliniament si limite laterale parcela

POT max = 20%  
CUT max = 0.55  
Rh max = P+1E+M  
H max cornisa = +7,00m

- Acces pietonal
- Acces auto

BILANT TERITORIAL

|   |           |
|---|-----------|
| Suprafata initiala de teren                       | 557,00 mp |
| Suprafata teren afectata de supralargire stradala | 34,00 mp  |
| Suprafata teren rezultata in urma supralargirii   | 523,00 mp |
| Suprafata construita                              | 111,00 mp |
| Suprafata construita desfasurata                  | 290,00 mp |
| Suprafata spatiu verde plantat                    | 319,00 mp |
| Suprafata circulatii                              | 100,00mp  |
| Regim de inaltime                                 | P+1E+M    |
| H maxim la cornisa                                | +7,00m    |
| POT max propus                                    | 20 %      |
| CUT max propus                                    | 0,52      |



|                     |  |   |  |                 |                 |
|---------------------|--|---|--|-----------------|-----------------|
| PROIECTAT           | Proiect nr. 142_U/2019   | FAZA: PUD   | Sc. 1:500                                | Data: sept 2019 | Planşa nr. U_04 |
|                     | BENEFICIAR: c  | PROIECT: PLAN URBANISTIC DE DETALIU Str. Aleea Romula nr 62, sector 2 Bucuresti (fost Aleea Dinogetia nr 61-65 lot 3) | TITLUL PLANŞEI: REGLEMENTARI URBANISTICE |                 |                 |
| PROIECTANT URBANISM | CONSITUIE PROPRIETATEA INTELLECTUALA A S.C. 'U' CARE A FOST EMISA CONSTITUE O INCALCARE A LEGII DREPTURILOR DE AUTOR. REPRODUCEREA ESTE INTERZISA! |   |  |                 |                 |

Stampa circulara a Oficiului de Construcții Urbanistice Sector 2 București. Data de emitere: 08.04.2019. Semnatura: [Signature]





ROMÂNIA  
Municipiul București  
Primăria Sector 2



www.ps2.ro - Strada Chiristigiilor nr. 11-13, Tel: +(4021) 209.60.00 Fax: +(4021) 209.62.82

DIRECȚIA URBANISM CADASTRU ȘI GESTIONARE TERITORIU - S.A.D.U.  
Nr. 181146/09.12.2019

VIZAT  
spre neschimbare,  
SECRETAR,

**RAPORT DE INFORMARE ȘI CONSULTARE A PUBLICULUI  
PRIVIND APROBAREA PLANULUI URBANISTIC DE DETALIU  
ALEEA ROMULA NR. 62, SECTOR 2 – BUCUREȘTI**

Conform art. 166 alin(2), lit”j” din O.U.G. 57/2019 privind Codul Administrativ, publicată în Monitorul Oficial al României nr. 555/05.07.2019, Consiliul Local al Sectorului 2 aprobă documentații de urbanism în condițiile legii.

Având în vedere noile modificări legislative prevăzute prin Ordinul nr. 2701 din 30 decembrie 2010 emis de Ministrul Dezvoltării Regionale și Turismului pentru aprobarea Metodologiei de informare și consultare a publicului cu privire la elaborarea sau revizuirea planurilor de amenajare a teritoriului și de urbanism, publicat în Monitorul Oficial nr. 47 din 19 ianuarie 2011 și prin Legea nr. 350/2001 privind amenajarea teritoriului și urbanismul, au fost adoptate:

- Hotărârea nr. 3 din 13.01.2014 a Consiliului Local Sector 2 privind reactualizarea Regulamentului Local de implicare a publicului în elaborarea sau revizuirea planurilor de urbanism și amenajare a teritoriului a Sectorului 2 al Municipiului București, astfel cum a fost modificată prin Hotărârea Consiliului Local Sector 2 nr. 363/22.11.2018;

- Hotărârea Consiliului Local Sector 2 nr. 27/25.04.2016 privind aprobarea” Regulamentului de organizare și funcționare al Comisiei Tehnice de Amenajare a Teritoriului și de Urbanism a Sectorului 2” și a componenței nominale a Comisiei Tehnice de Amenajare a Teritoriului și de Urbanism a Sectorului 2;

Astfel, pentru P.U.D. – Aleea Romula nr. 62, Sector 2, București avizat sub nr. 86 CA 6/6 din 31.10.2019, privind edificare locuință individuală – P+1E+M a fost postată pe site-ul Primăriei Sectorului 2 – [www.ps2.ro](http://www.ps2.ro), putând fi consultată la Secțiunea Informații Publice - fereastra Documentații Urbanism – Documentații supuse avizării și aprobării.

Menționăm faptul că în vederea aprobării P.U.D. pentru imobilul din – Aleea Romula nr. 62, Sector 2, București avizat sub nr. 86 CA 6/6 din 31.10.2019, privind edificare locuință individuală – P+1E+M, s-au notificat vecinii de pe toate laturile parcelei ce a generat PUD. De asemenea, a fost afișat panoul privind intenția de elaborarea a Planului Urbanistic de Detaliu, (dovada foto cu panoul afișat la teren). Nu s-au prezentat observații din partea vecinilor.

În conformitate cu art. 43 și 44 din Ordinul nr. 2701 din 30 decembrie 2010 emis de Ministrul Dezvoltării Regionale și Turismului pentru aprobarea Metodologiei de informare și consultare a publicului cu privire la elaborarea sau revizuirea planurilor de amenajare a teritoriului și de urbanism, în vederea aprobării PUD, se va asigura introducerea în documentația supusă aprobării consiliului local a raportului informării și consultării publicului, respectiv informațiile cuprinse în P.U.D. ce reprezintă informații de interes public, vor fi furnizate și puse la dispoziție în urma solicitărilor, conform Legii nr. 544/2001, cu modificările și completările ulterioare.

ARHITECT ȘEF,  
arh. urb. Alina Alisa BRATU



ȘEF SERVICIU,  
ing. Maria DARABAN

Cod SADU – AI

Întocmit: ing. Alexandra Lazăr