



ROMÂNIA
Municipiul București
Primăria Sector 2



www.ps2.ro - Strada Chiristigiilor nr. 11-13, Tel: +(4021) 209.60.00 Fax: +(4021) 209.62.82

Cabinet Primar Sector 2

Proiect

HOTĂRÂRE

*privind aprobarea documentației de urbanism PUD
Str. Vasile Lascăr nr. 214, Sector 2, București*

Primarul Sectorului 2 al Municipiului București, ales în condițiile stabilite de Legea nr. 115/2015 privind alegerea autorităților administrației publice locale, pentru modificarea Legii administrației publice locale nr. 215/2001 precum și pentru modificarea și completarea Legii nr. 393/2004 privind statutul aleșilor locali, rectificată;

Analizând:

- Raportul de specialitate nr. 121846/14.09.2020 prezentat de Arhitectul Șef al Sectorului 2 al municipiului București;
- Raportul de informare și consultare a publicului nr. 121845/14.09.2020 întocmit pentru documentația de urbanism - PUD din Str. Vasile Lascăr nr. 214, semnat de Arhitectul Șef al Sectorului 2 al municipiului București;
- Avizul Arhitectului Șef nr. 27 CA 3/1 din 03.09.2020, emis de Arhitectul Șef al Sectorului 2 al municipiului București în baza consultării în cadrul Comisiei Tehnice de Amenajarea Teritoriului și Urbanism a Sectorului 2;
- Dispoziția nr. 47/07.01.2020 emisă de către Primarul Sectorului 2 privind exercitarea cu caracter temporar de către doamna Niță Elena a funcției publice de conducere de Secretar General al Sectorului 2 București;

Având în vedere reglementările cuprinse în:

- art. 32 și 37 din Legea nr. 350/2001 privind amenajarea teritoriului și urbanismul, cu modificările și completările ulterioare;
- Ordinul nr. 2701 din 30 decembrie 2010, emis de Ministrul Dezvoltării Regionale și Turismului pentru aprobarea Metodologiei de informare și consultare a publicului cu privire la elaborarea sau revizuirea planurilor de amenajare a teritoriului și de urbanism, publicat în Monitorul Oficial nr. 47 din 19 ianuarie 2011, modificat cu Ordinul ministrului Dezvoltării Regionale și Administrației Publice nr. 835/2014;
- Hotărârea Consiliului Local Sector 2 nr. 3 din 13.01.2014 privind reactualizarea Regulamentului Local de implicare a publicului în elaborarea sau revizuirea planurilor de

urbanism și amenajare a teritoriului a Sectorului 2 al Municipiului București, astfel cum a fost modificată prin Hotărârea Consiliului Local Sector 2 nr. 363/22.11.2018;

SECTORUL 2
- Hotărârea Consiliului Local Sector 2 nr. 248/27.08.2020 privind aprobarea” Regulamentului de organizare și funcționare al Comisiei Tehnice de Amenajare a Teritoriului și de Urbanism a Sectorului 2” și a componenței nominale a Comisiei Tehnice de Amenajare a Teritoriului și de Urbanism a Sectorului 2;

În temeiul art. 155 alin (5) lit. f) și art. 166 alin(2), lit. (j) din Ordonanța de Urgență a Guvernului nr. 57/2019 privind Codul administrativ cu modificările și completările ulterioare;

Propune prezentul proiect de

HOTĂRÂRE

Art.1. Se aprobă Planul Urbanistic de Detaliu - **STR. VASILE LASCĂR NR. 214, SECTOR 2, BUCUREȘTI – IMOBIL CU FUNCȚIUNE MIXTĂ – S+P+1E**, în conformitate cu anexele nr. 1 și 2, părți componente ale documentației de urbanism, reprezentând Avizul Arhitectului Șef și Planul de reglementări urbanistice, vizat spre neschimbare.

Art.2. Se aprobă Raportul de informare și consultare a publicului reprezentând anexa nr. 3.

Art.3. Prezenta documentație are caracter de reglementare specifică și nu dă dreptul la construire până la obținerea autorizației de construire.

Art.4. Planul urbanistic de detaliu este valabil 3(trei) ani.

Art.5. Anexele nr. 1 - 3 conțin 4 pagini și fac parte integrantă din prezenta hotărâre.

Art.6. Autoritatea executivă a Sectorului 2 al Municipiului București și direcțiile de specialitate din aparatul de specialitate al Primarului, vor asigura ducerea la îndeplinire a prezentei hotărâri.

Art.7. Prezenta hotărâre se publică integral în Monitorul Oficial al Municipiului București.



AVIZAT PENTRU LEGALITATE
ÎN TEMEIUL ART. 243, alin.1, LIT. „a”
DIN O.U.G. NR.57/2019 PRIVIND
CODUL ADMINISTRATIV
SECRETAR GENERAL AL
SECTORULUI 2,
ELENA NIȚĂ





ROMÂNIA
Municipiul București
Primăria Sector 2



www.ps2.ro - Strada Chiristigiilor nr. 11-13, Tel: +(4021) 209.60.00 Fax: +(4021) 209.62.82

REFERAT DE APROBARE

Conform art. 166 alin(2), lit”j” din O.U.G. 57/2019 privind Codul Administrativ, publicată în Monitorul Oficial al României nr. 555/05.07.2019, Consiliul Local al Sectorului 2 aprobă documentația de urbanism în condițiile legii.

De asemenea conform art 155 alin(5) lit”f” primarul asigură elaborarea planurilor urbanistice prevăzute de lege și le supune aprobării consiliului local.

Având în vedere modificările legislative prevăzute prin Ordinul nr. 2701 din 30 decembrie 2010 emis de Ministrul Dezvoltării Regionale și Turismului pentru aprobarea Metodologiei de informare și consultare a publicului cu privire la elaborarea sau revizuirea planurilor de amenajare a teritoriului și de urbanism, publicat în Monitorul Oficial nr. 47 din 19 ianuarie 2011 și prin Legea nr. 350/2001 privind amenajarea teritoriului și urbanismul, au fost adoptate:

- Hotărârea nr. 3 din 13.01.2014 a Consiliului Local Sector 2 privind reactualizarea Regulamentului Local de implicare a publicului în elaborarea sau revizuirea planurilor de urbanism și amenajare a teritoriului a Sectorului 2 al Municipiului București, astfel cum a fost modificată prin Hotărârea Consiliului Local Sector 2 nr. 363/22.11.2018;

- Hotărârea Consiliului Local Sector 2 nr. 248/27.08.2020 privind aprobarea” Regulamentului de organizare și funcționare al Comisiei Tehnice de Amenajare a Teritoriului și de Urbanism a Sectorului 2” și a componenței nominale a Comisiei Tehnice de Amenajare a Teritoriului și de Urbanism a Sectorului 2;

Astfel, Comisia Tehnică de Amenajarea Teritoriului și Urbanism a Sectorului 2 a analizat documentația de urbanism PUD – din - **STR. VASILE LASCĂR NR. 214, SECTOR 2, BUCUREȘTI**, care a obținut aviz favorabil.

În acest sens, propun spre analiză și aprobare de către Consiliul Local Sector 2, documentația de urbanism PUD - **STR. VASILE LASCĂR NR. 214, SECTOR 2, BUCUREȘTI – IMOBIL CU FUNCȚIUNE MIXTĂ – S+P+1E**.

ROMÂNIA
PRIMAR,
TOADER MUGUR MIHAI



ROMÂNIA
Municipiul București
Primăria Sector 2



www.ps2.ro - Strada Chiristigiilor nr. 11-13, Tel: +(4021) 209.60.00 Fax: +(4021) 209.62.82

DIRECȚIA URBANISM, CADASTRU ȘI GESTIONARE TERITORIU - S.A.D.U.
Nr. 121846/14.09.2020

RAPORT DE SPECIALITATE
PRIVIND APROBAREA PLANULUI URBANISTIC DE DETALIU
STRADA VASILE LASCĂR NR. 214, SECTOR 2 – BUCUREȘTI

Conform art. 166 alin(2), lit"j" din O.U.G. 57/2019 privind Codul Administrativ, publicată în Monitorul Oficial al României nr. 555/05.07.2019, Consiliul Local al Sectorului 2 aprobă documentații de urbanism în condițiile legii.

Având în vedere noile modificări legislative prevăzute prin Ordinul nr. 2701 din 30 decembrie 2010 emis de Ministrul Dezvoltării Regionale și Turismului pentru aprobarea Metodologiei de informare și consultare a publicului cu privire la elaborarea sau revizuirea planurilor de amenajare a teritoriului și de urbanism, publicat în Monitorul Oficial nr. 47 din 19 ianuarie 2011 și prin Legea nr. 350/2001 privind amenajarea teritoriului și urbanismul, au fost adoptate:

- Hotărârea nr. 3 din 13.01.2014 a Consiliului Local Sector 2 privind reactualizarea Regulamentului Local de implicare a publicului în elaborarea sau revizuirea planurilor de urbanism și amenajare a teritoriului a Sectorului 2 al Municipiului București, astfel cum a fost modificată prin Hotărârea Consiliului Local Sector 2 nr. 363/22.11.2018;

- Hotărârea Consiliului Local Sector 2 nr. 248/27.08.2020 privind aprobarea" Regulamentului de organizare și funcționare al Comisiei Tehnice de Amenajare a Teritoriului și de Urbanism a Sectorului 2" și a componenței nominale a Comisiei Tehnice de Amenajare a Teritoriului și de Urbanism a Sectorului 2

- Hotărârea nr. 117/14.12.2015 a Consiliului Local Sector 2 privind aprobarea unor măsuri în domeniul urbanismului la nivelul Sectorului 2 al Municipiului București.

Planul Urbanistic de Detaliu întocmit pentru imobilul situat în intravilanul municipiului București, Str. Vasile Lascăr nr. 214, format din teren în suprafață totală de **202,0mp**, identificat cu număr cadastral 208506 (conform extras de carte funciară) este **proprietate privată** persoană juridică, pentru care s-a eliberat certificatul de urbanism nr. 1086/31"L" 07.07.2020.

A fost avizată propunerea de edificare Imobil cu destinație mixtă – S+P+1E amplasat cu următorii indicatori urbanistici: **P.O.T.=60%**, **CUT=2**, **H. max.=14,0m**; **RH =S+P+1E**; Parcarea/gararea și scurgerea apelor pluviale se vor asigura în incinta proprietății.

Încadrarea în **PUG București – subzona M2**.

Față de cele prezentate, propunem spre aprobare Planul Urbanistic de Detaliu prezentat.

ARHITECT ȘEF,
ARH. URB. ALINA ALISA BRATU



ȘEF SERVICIU,
ing. Maria DARABAN

Întocmit: ing. Alexandra Lazăr

Cod SADU – AI



ROMÂNIA
Municipiul București
Primăria Sector 2



www.ps2.ro - Strada Chiristigiilor nr. 11-13, Tel: +(4021) 209.60.00 Fax: +(4021) 209.62.82

DIRECȚIA URBANISM, CADASTRU ȘI GESTIONARE TERITORIU

Nr. 108427/123252/16.09.2020

ROMÂNIA

Sector 2 Municipiul București

Arhitect-sef

Ca urmare a cererii adresate de *)

poștal

completată cu nr.:

și urbanismul, cu modificările și completările ulterioare, se emite următorul:

cu domiciliul/sediul*2) 1

telefon/fax, e-mail, înregistrată la nr. 1

în conformitate cu prevederile Legii nr. 350/2001 privind amenajarea teritoriului

AVIZ

Nr. 27 CA 3/1 din 03.09.2020

Pentru Planul Urbanistic de Detaliu *) IMOBIL CU FUNCȚIUNE MIXTĂ – S+P+1E, generat de imobilul din STR. VASILE LASCĂR NR. 214, SECTOR 2, BUCUREȘTI.

Amplasare, delimitare, suprafață zona studiată în P.U.D.: Amplasamentul studiat este situat în intravilanul municipiului București delimitat de următoarele repere urbane: Str. Vasile Lascăr, format din teren în suprafață totală de 202,0mp, identificat cu număr cadastral 208506 (conform extras de carte funciară) este proprietate privată persoană juridică, pentru care s-a eliberat certificatul de urbanism nr. 1086/31"L" 07.07.2020.

Prevederi P.U.G. - R.L.U. * aprobate anterior:** Terenul se încadrează în U.T.R. „M2” – subzona mixtă cu clădiri având regim de construire continuu sau discontinuu și înălțimi maxime de P+14 niveluri cu accente înalte, în care POT maxim =70%, CUT admis=max. 3, conform Planului Urbanistic General al Municipiului București aprobat cu HCGMB nr. 269/2000, prelungit valabilitate PUG cu H.C.G.M.B. nr. 224/15.12.2015 până la 30.12.2018 și H.C.G.M.B. nr. 877/12.12.2018. Înălțimea maximă admisibilă în planul fațadei nu va depăși distanța dintre aliniamente; pot fi adăugate suplimentar unul sau două niveluri în funcție de volumetria caracteristică străzii, cu condiția retragerii acestora în limitele unui arc de cerc cu raza de 4.0 metri continuat cu tangenta la 45 grade. Conform PUZ Coordonator Sector 2, aprobat cu H.C.G.M.B. nr. 339/2020, terenul este încadrat în zona M2.

Funcțiuni predominante: servicii, birouri, locuințe;

- M2-

- H. max. = P+14E;

- P.O.T. max = 70%;

- CUT. max = 3.

- **retragerea minimă față de aliniament** = clădirile se dispun pe aliniament sau cu retragere conform tipologiei predominante existente pe strada pe care se amplasează. În cazul în care sunt retrase de la aliniament acest lucru este posibil cu condiția să nu lase aparente calcane ale clădirilor învecinate aflate în stare buna sau cu valoare arhitectural urbanistica;

- **retragere minime față de limitele laterale** = clădirile semi-cuplate se vor alipi de calcanul clădirii de pe parcela alăturată și se vor retrage față de cealaltă limită la o distanță de cel puțin jumătate din înălțimea la cornișă în punctul cel mai înalt față de teren, dar nu cu mai puțin de 3.0 metri; în cazul în care parcela se învecinează pe ambele limite laterale cu clădiri retrase față de limita proprietății având fațade cu ferestre, clădirea se va realiza în regim izolat;

- **retragere minime față de limitele posterioare** = retragerea față de limita posterioară a parcelei va fi egală cu jumătate din înălțimea la cornișă, măsurată în punctul cel mai înalt față de teren, dar nu mai puțin de 5,0 metri;

Prevederi P.U.D. propuse:

- **retragere minime față de limitele laterale** = pe limita stângă a terenului, retras cu min. 3,0m față de limita dreaptă, cu posibilitatea ieșirii în consolă către această limită, conform planului anexat, cu respectarea Codului Civil și avizelor prezentate la dosar. Se va asigura o tratare similară a tuturor fațadelor aceleiași clădiri având în vedere perceperea acestora din clădirile înalte și din domeniul public.

- **retragere minime față de limitele posterioare** = pe limita posterioară cu un corp parter, apoi retras, conform planului anexat;

- **circulații și accese:** accesul auto și pietonal se va realiza din Strada Tunari, conform avizului Comisiei Tehnice de Circulație a PMB nr. 1860862/14.07.2020 și a planului anexat vizat spre neschimbare, se vor asigura locurile de staționare pentru autovehicule în incintă conform H.C.G.M.B nr. 66/2006;

- **echipare tehnico-edilitară:** toate clădirile noi vor fi racordate la rețelele tehnico edilitare; se vor respecta condițiile impuse prin avizele de utilități prezentate la dosar și plan rețele edilitare prezentat.

- P.O.T. =60%; CUT=2; R.h.= S+P+1E; H. max. =14,0m;

În urma ședinței Comisiei tehnice de amenajare a teritoriului și urbanism din data de 03.09.2020 se avizează favorabil Planul Urbanistic de Detaliu.

Prezentul aviz este valabil numai împreună cu planșa de reglementări urbanistice anexată și vizată spre neschimbare. Elaboratorul și beneficiarul P.U.D. răspund pentru exactitatea datelor și veridicitatea înscrisurilor cuprinse în P.U.D. care face obiectul prezentului aviz, în conformitate cu art. 63 alin. (2) lit. g) din Legea nr. 350/2001 privind amenajarea teritoriului și urbanismul, cu modificările și completările ulterioare.

Prezentul aviz este un aviz tehnic și poate fi folosit numai în scopul aprobării P.U.D. cu respectarea avizelor prezentate la dosar, precum și a Codului Civil. Documentația tehnică pentru autorizarea executării lucrărilor de construire (DTAC) se poate întocmi numai după aprobarea P.U.D. și cu obligativitatea respectării întocmai a prevederilor acestuia. Prezentul aviz este valabil de la data emiterii sale pe toată durata de valabilitate a certificatului de urbanism nr. 1086/31"L" 07.07.2020, emis de Primăria Sectorului 2 și se taxează cu 14,0 lei OP nr. 332/23.07.2020.



Șef Serviciu,
ing. Maria DARABAN

PRECIZĂRI

1) Numele și prenumele solicitantului.

- persoană fizică; sau

- reprezentant al firmei (persoană juridică), cu precizarea denumirii acesteia, precum și a calității solicitantului în cadrul firmei.

2) Adresa solicitantului:

- pentru persoană fizică se completează cu date privind domiciliul acesteia;

- pentru persoană juridică se completează cu date privind sediul social al firmei.

3) Denumirea investiției/operațiunii propuse.

4) Date de identificare a imobilului - teren și/sau construcții - conform certificatului de urbanism emis în care este solicitată obținerea avizului de oportunitate.

5) Se precizează condițiile pentru:

- completarea P.U.D., în cazul avizului cu condiții; sau

- refacerea P.U.D., în cazul avizului nefavorabil, pentru revizarea ulterioară a P.U.D.

*) Se completează, după caz:

- Primăria Municipiului;

- Primăria Orașului;

- Primăria Comunei

***) Se va semna de arhitectul-șef sau, "pentru arhitectul-șef", de către persoana cu responsabilitate în domeniul amenajării teritoriului și urbanismului, specificându-se funcția și titlul profesional, după caz.

****) Referitor la aliniatul -Prevederile PUG-RLU aprobate anterior, pentru Certificatele emise în baza PUZ S2 -respectiv HCLS2 117 aflate în perioada de valabilitate sau de prelungire a acesteia, se vor descrie prevederile PUZS2-RLU.






P.U.D. PLAN URBANISTIC DETALIU

PLANSĂ DE REGLEMENTĂRI URBANISTICE, ZONIFICARE FUNCȚIONALĂ, CAI DE COMUNICĂȚIE, RESTRICTII TEHNICE

VASILE LASCAR, NR.214 SECTOR 2, BUCUREȘTI



LEGENDA

LIMITE

- LIMITA ZONA ANALIZATA
- LIMITA PLAN URBANISTIC DE DETALIU
- LIMITE PROPRIETATI
- LIMITE DOCUMENTATII DE URBANISM APROBATE

RESTRICTII TEHNICE

- ALINIERE PROPUASA
- EDIFICABIL MAXIM PROPOS
- ACCES PIETONAL
- ACCES CAROSABILA CU BORDURA COBORATA
- CONSOLE PROPUSE
- CONTUR SUBSOL

ZONIFICARE FUNCȚIONALĂ

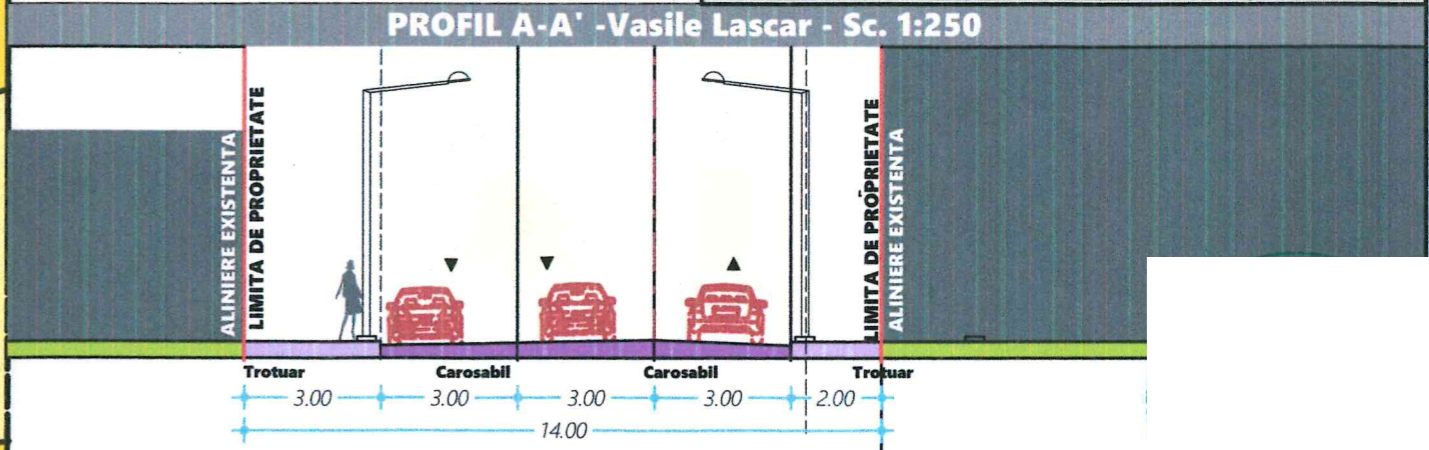
- ZONA MIXTA
- ZONA LOCUIRE COLECTIVA
- ZONA LOCUIRE INDIVIDUALA
- ZONA SERVICII-COMERT
- ZONA SPATIILOR VERZI
- CIRCULATII CAROSABILE
- CIRCULATII PIETONALE



INDICATORI URBANISTICI EXISTENTI CONFORM C.U. 1086/31.L/2020
 U.T.R. M2 - subzona mixta cu clădiri având regim de construire continuu sau discontinuu și înălțimi maxime de P+14 niveluri cu accețe înalte;
 □ P.O.T. maxim = 70%;
 □ C.U.T. maxim = 13 mp ADC/mp
 Nr. Cad. 207/400
 27.01.2020 din 03.09.2020
 Arhitect Șef,

BILANT TERITORIAL PROPUȘ

	EXISTENT	CONFORM PUG	PROPUȘ
Suprafata teren (acte/masuratori)	202		202
Suprafata construita	0		1212
Suprafata desfasurata	0		404
POT	0%	70%	60%
CUT	0.000	3	2
RMH	0	P+14	S+P+1E
H MAX	0		14
SPATII VERZI	0%		40.4 20%




@COPYRIGHT: Prezenta planșă cu toate elementele și informațiile conexe, este proprietatea intelectuală a S.C. MONO CONCEPT S.R.L. Fără acceptul scris al S.C. MONO CONCEPT S.R.L. copiată, imprimată sau reprodusă în afara părții de proiect careia i se adresează. Beneficiarul va suporta material sau penal (după caz) consecințele nerespectării prevederilor drepturilor conexe nr. 8/1996.

Nr.	x	y
1	588600.1279	328607.9791
2	588601.147	328597.5742
3	588615.7789	328597.5048
4	588620.5058	328597.3639
5	588620.8716	328607.2996
6	588600.1279	328607.9791


S LOT 202 MP

SPECIFICATIE	NUME	SEMNTURA	SCARA:	TITLU PROIECT:	PROIECT NR.
SEF PROIECT	ARH.		1 : 500	CONSTRUIRE IMOBIL MIXT S+P+1E, REFACERE IMPREJMUIRE	97/2020
PROIECTAT	ARH.		DATA: IULIE 2020	TITLU PLANSA: REGLEMENTARI URBANISTICE; ZONIFICARE FUNCȚIONALĂ, CAI DE COMUNICĂȚIE, RESTRICTII TEHNICE	FAZA P.U.D.
DESENAT	ARH.				PLANSĂ NR. 02

BENEFICIAR: COMED



ROMÂNIA
Municipiul București
Primăria Sector 2



www.ps2.ro - Strada Chiristigiilor nr. 11-13, Tel: +(4021) 209.60.00 Fax: +(4021) 209.62.82

DIRECȚIA URBANISM CADASTRU ȘI GESTIONARE TERITORIU - S.A.D.U.
Nr. 121845/14.09.2020

RAPORT DE INFORMARE ȘI CONSULTARE A PUBLICULUI
PRIVIND APROBAREA PLANULUI URBANISTIC DE DETALIU
STRADA VASILE LASCĂR NR. 214, SECTOR 2 – BUCUREȘTI

Conform art. 166 alin(2), lit”j” din O.U.G. 57/2019 privind Codul Administrativ, publicată în Monitorul Oficial al României nr. 555/05.07.2019, Consiliul Local al Sectorului 2 aprobă documentații de urbanism în condițiile legii.

Având în vedere noile modificări legislative prevăzute prin Ordinul nr. 2701 din 30 decembrie 2010 emis de Ministrul Dezvoltării Regionale și Turismului pentru aprobarea Metodologiei de informare și consultare a publicului cu privire la elaborarea sau revizuirea planurilor de amenajare a teritoriului și de urbanism, publicat în Monitorul Oficial nr. 47 din 19 ianuarie 2011 și prin Legea nr. 350/2001 privind amenajarea teritoriului și urbanismul, au fost adoptate:

- Hotărârea nr. 3 din 13.01.2014 a Consiliului Local Sector 2 privind reactualizarea Regulamentului Local de implicare a publicului în elaborarea sau revizuirea planurilor de urbanism și amenajare a teritoriului a Sectorului 2 al Municipiului București, astfel cum a fost modificată prin Hotărârea Consiliului Local Sector 2 nr. 363/22.11.2018;

- Hotărârea Consiliului Local Sector 2 nr. 248/27.08.2020 privind aprobarea” Regulamentului de organizare și funcționare al Comisiei Tehnice de Amenajare a Teritoriului și de Urbanism a Sectorului 2” și a componenței nominale a Comisiei Tehnice de Amenajare a Teritoriului și de Urbanism a Sectorului 2;

Astfel, pentru P.U.D. – Str. Vasile Lascăr nr. 214, Sector 2, București avizat sub nr. 27 CA 3/1 din 03.09.2020, privind edificare - Imobil cu destinație mixtă – S+P+1E a fost postată pe site-ul Primăriei Sectorului 2 – www.ps2.ro, putând fi consultată la Secțiunea Informații Publice - fereastra Documentații Urbanism – Documentații supuse avizării și aprobării.

Menționăm faptul că în vederea aprobării P.U.D. pentru imobilul din – Str. Vasile Lascăr nr. 214, Sector 2, București avizat sub nr. 27 CA 3/1 din 03.09.2020, privind edificare - Imobil cu destinație mixtă – S+P+1E, s-a notificat vecinul din dreapta. De asemenea, a fost afișat panoul privind intenția de elaborarea a Planului Urbanistic de Detaliu, și s-a prezentat un studiu de însorire. Pe limita stângă și posterioară este același proprietar.

În conformitate cu art. 43 și 44 din Ordinul nr. 2701 din 30 decembrie 2010 emis de Ministrul Dezvoltării Regionale și Turismului pentru aprobarea Metodologiei de informare și consultare a publicului cu privire la elaborarea sau revizuirea planurilor de amenajare a teritoriului și de urbanism, în vederea aprobării PUD, se va asigura introducerea în documentația supusă aprobării consiliului local a raportului informării și consultării publicului, respectiv informațiile cuprinse în P.U.D. ce reprezintă informații de interes public, vor fi furnizate și puse la dispoziție în urma solicitărilor, conform Legii nr. 544/2001, cu modificările și completările ulterioare.

ARHITECT ȘEF,
arh. urb. Alina Alisa BRATU



ȘEF SERVICIU,
ing. Maria DARABAN



Întocmit: ing. Alexandra Lazăr



Cod SADU – AI