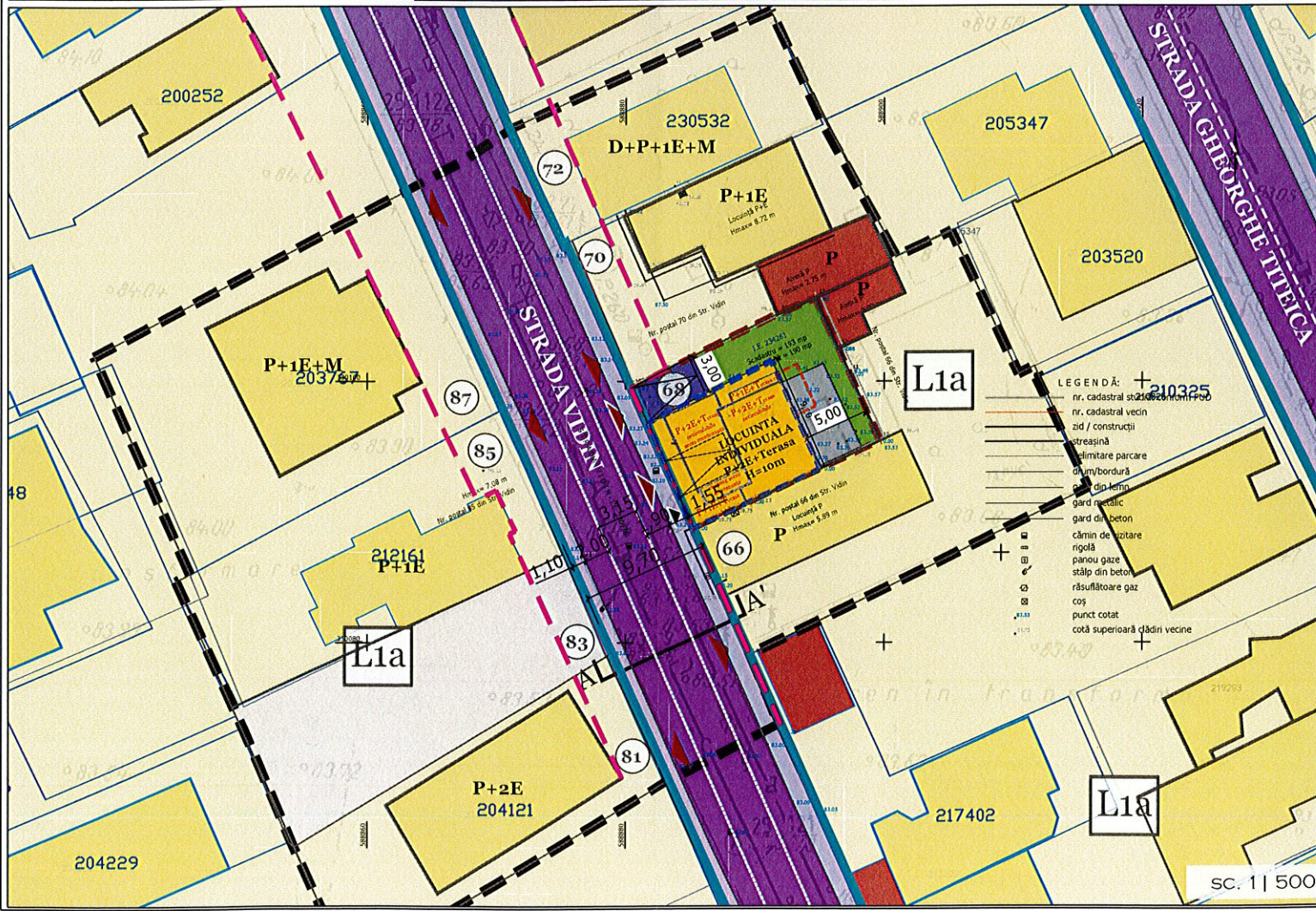
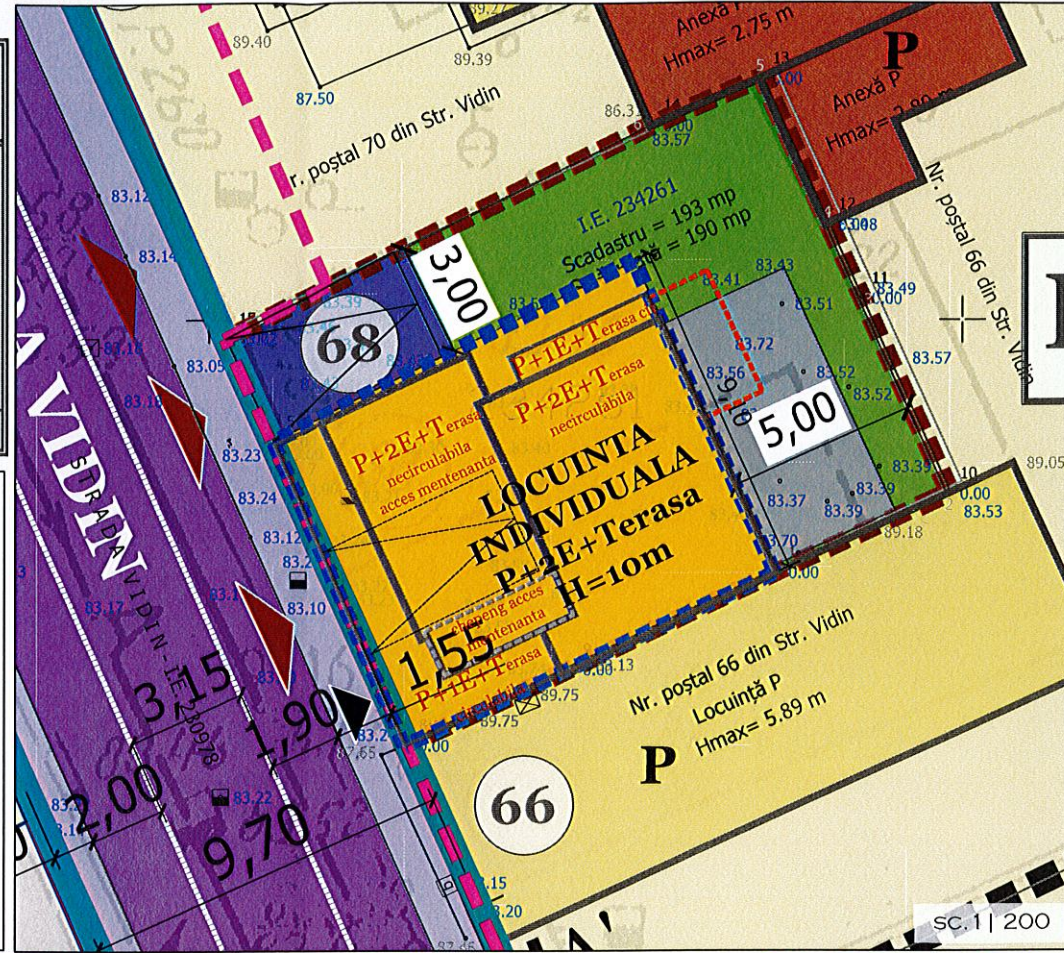
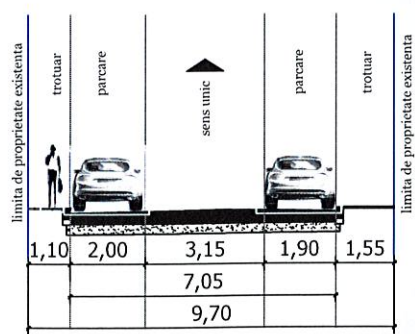


Str. Vidin, nr. 68, sector 2, București

Nr. Pct.	Coordonate pct.de contur		Lungimi laturi D(i,j+1)
	N [m]	E [m]	
1	330088.745	588885.223	15.939
2	330095.438	588899.689	5.662
3	330100.595	588897.351	2.139
4	330102.542	588896.465	4.237
5	330106.399	588894.711	3.256
6	330105.120	588891.717	12.601
7	330099.502	588880.438	3.359
8	330096.462	588881.866	1.016
9	330095.533	588882.277	7.400

S=190mp P=55.608m

A-A' - Strada Vidin (profil existent si mentinut conform ridicare topografica) SC 1:200



LEGENDĂ

- LIMITE:**
- Limită teren reglementat ce a generat P.U.D.
 - Limită zona de studiu
 - Limită parcele conform planuri topografice O.C.P.I.
- CIRCULAȚII:**
- Circulații carosabile
 - Circulații pietonale
 - Acces carosabil existent
 - Acces carosabil propus
 - Acces pietonal propus
- ZONIFICARE FUNCȚIONALĂ:**
- L1a - Subzona locuintelor individuale si colective mici cu maxim P+2 niveluri situate in afara perimetrelor de protectie
- REGLEMENTARI URBANISTICE:**
- Limite UTR-uri existente conform PUG Municipiul Bucuresti
 - Aliniere existenta
 - Edificabil maxim propus
 - Locuinta individuala cu regim de inaltime P+2E+terasa
 - Circulatie carosabila amenajata in incinta
 - Spatiu verde propus
 - Terasa amenajata la parter
 - Amprenta balcon propus
 - Loc de parcare propus la sol
 - Loc de parcare propus la parter

- Retrageri propuse
- Contur P+1E+Terasa circulabila/P+2E+Terasa necirculabila/P+2E+Terasa necirculabila acces mentenanta
- Contur chepeng acces mentenanta

NOTA: Locurile de parcare se vor asigura in incinta si vor fi calculate conform HCGMB 66/2006
Construcții de locuințe: subzona locuintelor unifamiliale cu acces si lot propriu: se vor asigura minim 2 (doua) locuri de parcare la o locuinta a carei suprafata construita desfasurata este mai mare de 100 mp.

BILANȚ EXISTENT/PROPUȘ

	SUPRAFAȚĂ TEREN CE A GENERAT DOCUMENTAȚIA P.U.D. (190,00mp)			
	EXISTENT		PROPUȘ	
	Suprafață	Procent	Suprafață	Procent
Suprafata construita la sol (construcții existente/ propuse)	-	-	85,50 mp	45.0%
Circulatii auto, pietonale, platforme, parcare la sol	-	-	47,50 mp	25.0%
Teren liber/neamenajat	190,00 mp	100%		
Spatiu verde*	-	-	57,00 mp	30.0%
Suprafata desfasurata max.	-	-	247,00 mp	
P.O.T. max.	45% - L1a		45.0%	
C.U.T. max.	1,3 (P+2) - L1a		1,3	
Regim de înălțime max.	P+2E - L1a		P+2E+Terasa H=10,00m	
Total	190,00mp	100%	190,00mp	100%


*Spatiul verde asigurat la sol va fi in procent de 30% din care 2/3 spatiu verde pe sol natural si 1/3 spatiu verde deasupra subsolului (cu o grosime a solului care sa permita dezvoltarea vegetatiei de arbusi si conditii de drenare a excesului de umiditate)

PROIECT
CONSTRUIRE LOCUINTA INDIVIDUALA CU REGIM DE INALTIME P+2E+TERASA

ADRESA STRADA VIDIN, NR. 68, SECTOR 2, MUNICIPIUL BUCURESTI

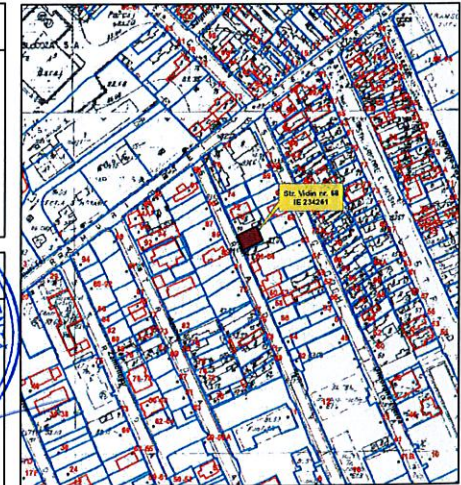
PROIECTANT URBANISM

REDESIGN URBE S.R.L.
ADRESA: STR. GRINTESULUI, NR. 1, CAMERA 2, BLOC O11, SCARA D, ETAJ 4, AP. 190, SECTOR 6, BUCURESTI



SUBPROIECTANT URBANISM

ONCESCU VASILE CATALIN - ACTIVITATI DE URBANISM
ADRESA: STR. LOPATARULUI, NR. 4, COMUNA BERGHEZULUI, JUDEȚUL BUCURESTI
COD FISCAL: 3841 6469



REDESIGN URBE S.R.L. BENEFICIAR: BADOI MARIUS-CRISTINEL
ADRESA: STR. GRINTESULUI, NR. 1, CAMERA 2, BLOC O11, SCARA D, ETAJ 4, AP. 190, SECTOR 6, BUCURESTI
COD UNIC DE INREGISTRARE: 3841 6469

SPECIFICAȚIE	NUME	SEMNAȚURĂ	SCARA	TITLU PROIECT	FAZA
ȘEF PROIECT	URB. LAVINIA OTELEA	[Signature]	SCARA 20	CONSTRUIRE LOCUINTA INDIVIDUALA CU REGIM DE INALTIME P+2E+TERASA, REFACERE IMPREJMUIRE, RACORD UTILITATI SI ORGANIZARE SANTIER, STRADA VIDIN, NR.68, SECTOR 2, BUCURESTI	P.U.D.
PROIECTAT	URB. LAVINIA OTELEA	[Signature]	FORMAT		
PROIECTAT	URB. OLGA VALUDESCU	[Signature]	A3		
PROIECTAT	URB. CĂTĂLIN ONCESCU	[Signature]	DATA APRILIE 2024	TITLU PLANSA: REGLEMENTARI URBANISTICE	NR. PLANSA: 04