



ROMÂNIA
Sectorul 2 al Municipiului București
Primăria Sector 2



www.ps2.ro - Strada Christigiilor nr. 11-13, Tel: +(4021) 209.60.00 Fax: +(4021) 209.62.82



Proiect

HOTĂRÂRE

privind aprobarea documentației de urbanism PUD
Strada Ramuri Tei nr. 12E, Sector 2, București

Consiliul Local al Sectorului 2 al Municipiului București, ales în condițiile Legii nr. 115/2015 pentru alegerea autorităților administrației publice locale, pentru modificarea Legii administrației publice locale nr. 215/2001, precum și pentru modificarea și completarea Legii nr. 393/2004 privind Statutul aleșilor locali, cu modificările și completările ulterioare, întrunit în ședință _____, astăzi, _____;

Luând în considerare **proiectul de hotărâre** inițiat de Primarul Sectorului 2 al Municipiului București privind aprobarea documentației de urbanism PUD – Strada Ramuri Tei nr. 12E, Sector 2, București;

Analizând:

- Referatul de aprobare prezentat de Primarul Sectorului 2 al Municipiului București;
- Raportul de specialitate nr. 170829/15.09.2023 prezentat de Direcția Urbanism, Cadastru și Gestionare Teritoriu ;
- Raportul de informare și consultare a publicului nr. 170827/15.09.2023 întocmit pentru documentația de urbanism - PUD Strada Ramuri Tei nr. 12E, Sector 2, București semnat de Arhitectul Șef al Sectorului 2 al Municipiului București;
- Avizul Arhitectului Șef nr. 10 CA 1/13 din 09.02.2023 emis de Arhitectul Șef al Sectorului 2 al municipiului București în baza consultării în cadrul Comisiei Tehnice de Amenajarea Teritoriului și Urbanism a Sectorului 2;

VIZAT
neschimbare
TAR GENERAL

– Avizul Comisiei de Urbanism, Lucrări Publice și Amenajarea Teritoriului din cadrul Consiliului Local al Sectorului 2 al Municipiului București;

Având în vedere reglementările cuprinse în:

– Legea nr. 350/2001 privind amenajarea teritoriului și urbanismul, cu modificările și completările ulterioare;

– Ordinul nr. 2701 din 30 decembrie 2010 emis de ministrul Dezvoltării Regionale și Turismului pentru aprobarea Metodologiei de informare și consultare a publicului cu privire la elaborarea sau revizuirea planurilor de amenajare a teritoriului și de urbanism, publicat în Monitorul Oficial nr. 47 din 19 ianuarie 2011, modificat cu Ordinul ministrului Dezvoltării Regionale și Administrației Publice nr. 835/2014;

– Hotărârea Consiliului Local Sector 2 nr. 3/13.01.2014 privind reactualizarea Regulamentului Local de implicare a publicului în elaborarea sau revizuirea planurilor de urbanism și amenajare a teritoriului a Sectorului 2 al Municipiului București, astfel cum a fost modificată prin Hotărârea Consiliului Local Sector 2 nr. 363/22.11.2018;

– Hotărârea Consiliului Local Sector 2 nr. 248/27.08.2020 privind aprobarea” Regulamentului de organizare și funcționare al Comisiei Tehnice de Amenajare a Teritoriului și de Urbanism a Sectorului 2” și a componenței nominale a Comisiei Tehnice de Amenajare a Teritoriului și de Urbanism a Sectorului 2.

În temeiul art. 139 alin. (3) lit. „e”, coroborat cu art. 166 alin. (2) lit. „j” din Ordonanța de Urgență a Guvernului nr. 57/2019 privind Codul administrativ, cu modificările și completările ulterioare;

În urma stabilirii rezultatului votului valabil exprimat,

HOTĂRĂȘTE

Art. 1 Se aprobă Planul Urbanistic de Detaliu – **STR. RAMURI TEI NR. 12E, SECTOR 2, BUCUREȘTI — IMOBIL DE LOCUINȚE COLECTIVE – S+P+2E**, în conformitate cu anexele nr. 1 și 2, părți componente ale documentației de urbanism, reprezentând Avizul Arhitectului Șef și Planul de reglementări urbanistice vizat spre neschimbare.

Art. 2 Se aprobă Raportul de informare și consultare a publicului reprezentând anexa 3.

Art. 3 Prezenta documentație are caracter de reglementare specifică și nu dă dreptul la construire până la obținerea autorizației de construire.

Art. 4 Planul urbanistic de detaliu este valabil 5 (cinci) ani.

Art. 5 Anexele nr.1-3 conțin 4 pagini și fac parte integrantă din prezenta hotărâre.

7
șimbare
GENERAL

Art. 6 Autoritatea executivă a Sectorului 2 al Municipiului București și direcțiile de specialitate din aparatul de specialitate al Primarului vor asigura ducerea la îndeplinire a prezentei hotărâri.

Art. 7 Prezenta hotărâre se publică integral în Monitorul Oficial al Municipiului București.

INIȚIATOR

**PRIMAR
RADU-NICOLAE MIHAIU**



AVIZEAZĂ PENTRU LEGALITATE

**SECRETAR GENERAL AL SECTORULUI 2
ELENA NIȚĂ**

A handwritten signature in blue ink, appearing to read 'Elena Niță', is written over the printed name.

Hotărâre nr. _____

București, _____

Prezenta Hotărâre conține un număr de ___ pagini și a fost adoptată de Consiliul Local al Sectorului 2 al Municipiului București în ședința _____ din data de _____ cu respectarea prevederilor art. 140 din Ordonanța de Urgență a Guvernului nr. 57/2019 privind Codul administrativ, cu modificările și completările ulterioare.



ROMÂNIA
Sectorul 2 al Municipiului București
Primăria Sector 2



www.ps2.ro - Strada Chiristigiilor nr. 11-13, Tel: +(4021) 209.60.00 Fax: +(4021) 209.62.82

REFERAT DE APROBARE

Conform art. 166 alin(2), lit"j" din O.U.G. 57/2019 privind Codul Administrativ, publicată în Monitorul Oficial al României nr. 555/05.07.2019, Consiliul Local al Sectorului 2 aprobă documentații de urbanism în condițiile legii.

De asemenea conform art. 155 alin. (5) lit"f" primarul asigură elaborarea planurilor urbanistice prevăzute de lege și le supune aprobării consiliului local.

Având în vedere modificările legislative prevăzute prin Ordinul nr. 2701 din 30 decembrie 2010 emis de Ministrul Dezvoltării Regionale și Turismului pentru aprobarea Metodologiei de informare și consultare a publicului cu privire la elaborarea sau revizuirea planurilor de amenajare a teritoriului și de urbanism, publicat în Monitorul Oficial nr. 47 din 19 ianuarie 2011 și prin Legea nr. 350/2001 privind amenajarea teritoriului și urbanismul, au fost adoptate:

- Hotărârea nr. 3 din 13.01.2014 a Consiliului Local Sector 2 privind reactualizarea Regulamentului Local de implicare a publicului în elaborarea sau revizuirea planurilor de urbanism și amenajare a teritoriului a Sectorului 2 al Municipiului București, astfel cum a fost modificată prin Hotărârea Consiliului Local Sector 2 nr. 363/22.11.2018;

- Hotărârea Consiliului Local Sector 2 nr. 248/27.08.2020 privind aprobarea" Regulamentului de organizare și funcționare al Comisiei Tehnice de Amenajare a Teritoriului și de Urbanism a Sectorului 2" și a componenței nominale a Comisiei Tehnice de Amenajare a Teritoriului și de Urbanism a Sectorului 2;

Astfel, Comisia Tehnică de Amenajarea Teritoriului și Urbanism a Sectorului 2 a analizat documentația de urbanism PUD – din – **STR. RAMURI TEI NR. 12E, SECTOR 2, BUCUREȘTI**, care a obținut aviz favorabil.

În acest sens, propun spre analiză și aprobare de către Consiliul Local Sector 2, documentația de urbanism PUD – **STR. RAMURI TEI NR. 12E, SECTOR 2, BUCUREȘTI — IMOBIL DE LOCUINȚE COLECTIVE – S+P+2E**.

PRIMAR,
RADU NICOLAE MIHAIU



DIRECȚIA URBANISM, CADASTRU ȘI GESTIONARE TERITORIU - S.A.D.U.
Nr. 170829/15.09.2023

RAPORT DE SPECIALITATE
PRIVIND APROBAREA PLANULUI URBANISTIC DE DETALIU
STRADA RAMURI TEI NR. 12E, SECTOR 2 – BUCUREȘTI

Conform art. 166 alin(2), lit”j” din O.U.G. 57/2019 privind Codul Administrativ, publicată în Monitorul Oficial al României nr. 555/05.07.2019, Consiliul Local al Sectorului 2 aprobă documentații de urbanism în condițiile legii.

Având în vedere noile modificări legislative prevăzute prin Ordinul nr. 2701 din 30 decembrie 2010 emis de Ministrul Dezvoltării Regionale și Turismului pentru aprobarea Metodologiei de informare și consultare a publicului cu privire la elaborarea sau revizuirea planurilor de amenajare a teritoriului și de urbanism, publicat în Monitorul Oficial nr. 47 din 19 ianuarie 2011 și prin Legea nr. 350/2001 privind amenajarea teritoriului și urbanismul, au fost adoptate:

- Hotărârea nr. 3 din 13.01.2014 a Consiliului Local Sector 2 privind reactualizarea Regulamentului Local de implicare a publicului în elaborarea sau revizuirea planurilor de urbanism și amenajare a teritoriului a Sectorului 2 al Municipiului București, astfel cum a fost modificată prin Hotărârea Consiliului Local Sector 2 nr. 363/22.11.2018;

- Hotărârea Consiliului Local Sector 2 nr. 248/27.08.2020 privind aprobarea” Regulamentului de organizare și funcționare al Comisiei Tehnice de Amenajare a Teritoriului și de Urbanism a Sectorului 2” și a componenței nominale a Comisiei Tehnice de Amenajare a Teritoriului și de Urbanism a Sectorului 2

- Hotărârea nr. 117/14.12.2015 a Consiliului Local Sector 2 privind aprobarea unor măsuri în domeniul urbanismului la nivelul Sectorului 2 al Municipiului București.

Planul Urbanistic de Detaliu întocmit pentru imobilul situat în intravilanul municipiului București, Strada Ramuri Tei nr. 12E, format din teren în suprafață de 2.980mp, identificat cu număr cadastral 242440 (conform extras de carte funciară prezentat) este proprietate privată pentru care s-a eliberat certificatul de urbanism nr. 734/27.07.2022 cu valabilitate 24 luni.

A fost avizată propunerea de construire imobil de locuințe colective – S+P+2E, amplasat cu următorii indicatori urbanistici: - P.O.T.= 45%, CUT=1,3, R.H. = P+2E; H. maxim (H. măsurat în planul fațadei)=10,0m;

Parcarea/gararea și scurgerea apelor pluviale se vor asigura în incinta proprietății. Conform P.U.G. București, terenul este amplasat în zona **L3a similar zonei L2**.

Față de cele prezentate, propunem spre aprobare Planul Urbanistic de Detaliu prezentat.

ARHITECT – ȘEF,
Arh. urb. Alina Alisa BRATU

DIRECTOR EXECUTIV,
ing. Irina Elena SEYCIUC

ȘEF SERVICIU,
arh. Doru Stere ILIESCU

Întocmit: ing. Alexandra Lăzăr

Cod SADU – AI



DIRECȚIA URBANISM CADASTRU ȘI GESTIONARE TERITORIU - S.A.D.U.
Nr. 170827 / 15.09.2023

VIZAT
spre neschimbare
SECRETAR GENERAL

**RAPORT DE INFORMARE ȘI CONSULTARE A PUBLICULUI
PRIVIND APROBAREA PLANULUI URBANISTIC DE DETALIU
STRADA RAMURI TEI NR. 12E, SECTOR 2 – BUCUREȘTI**

Conform art. 166 alin(2), lit^o j” din O.U.G. 57/2019 privind Codul Administrativ, publicată în Monitorul Oficial al României nr. 555/05.07.2019, Consiliul Local al Sectorului 2 aprobă documentații de urbanism în condițiile legii.

Având în vedere noile modificări legislative prevăzute prin Ordinul nr. 2701 din 30 decembrie 2010 emis de Ministrul Dezvoltării Regionale și Turismului pentru aprobarea Metodologiei de informare și consultare a publicului cu privire la elaborarea sau revizuirea planurilor de amenajare a teritoriului și de urbanism, publicat în Monitorul Oficial nr. 47 din 19 ianuarie 2011 și prin Legea nr. 350/2001 privind amenajarea teritoriului și urbanismul, au fost adoptate:

- Hotărârea nr. 3 din 13.01.2014 a Consiliului Local Sector 2 privind reactualizarea Regulamentului Local de implicare a publicului în elaborarea sau revizuirea planurilor de urbanism și amenajare a teritoriului a Sectorului 2 al Municipiului București, astfel cum a fost modificată prin Hotărârea Consiliului Local Sector 2 nr. 363/22.11.2018;

- Hotărârea Consiliului Local Sector 2 nr. 248/27.08.2020 privind aprobarea” Regulamentului de organizare și funcționare al Comisiei Tehnice de Amenajare a Teritoriului și de Urbanism a Sectorului 2” și a componenței nominale a Comisiei Tehnice de Amenajare a Teritoriului și de Urbanism a Sectorului 2;

Astfel, pentru P.U.D. – Strada Ramuri Tei nr. 12E, Sector 2, București avizat sub nr. 10 CA 1/13 din 09.02.2023, privind realizare lucrări de construire imobil de locuințe colective – S+P+2E, a fost postat pe site-ul Primăriei Sectorului 2 – www.ps2.ro, putând fi consultat la Secțiunea Informații de Interes Public - fereastra Documentații Urbanism – Documentații supuse avizării și aprobării.

Menționăm faptul că în vederea aprobării P.U.D. pentru imobilul din – Strada Ramuri Tei nr. 12E, Sector 2, București avizat sub nr. 10 CA 1/13 din 09.02.2023, privind realizare lucrări de construire imobil de locuințe colective – S+P+2E, s-au notificat vecinii de pe toate laturile parcelei ce a generat PUD. De asemenea, a fost afișat panoul privind intenția de elaborarea a Planului Urbanistic de Detaliu și s-a prezentat un studiu de însorire cu concluzii, din care rezultă că se respectă Normativul în vigoare cu privire la mediul de sănătate al populației. S-au depus la dosar toate avizele și studiile necesare la faza PUD. Au fost depuse observații din partea unui vecin referitoare la respectarea limitei de proprietate conform cadastru.

În conformitate cu art. 43 și 44 din Ordinul nr. 2701 din 30 decembrie 2010 emis de Ministrul Dezvoltării Regionale și Turismului pentru aprobarea Metodologiei de informare și consultare a publicului cu privire la elaborarea sau revizuirea planurilor de amenajare a teritoriului și de urbanism, în vederea aprobării PUD, se va asigura introducerea în documentația supusă aprobării consiliului local a raportului informării și consultării publicului, respectiv informațiile cuprinse în P.U.D. ce reprezintă informații de interes public, vor fi furnizate și puse la dispoziție în urma solicitărilor, conform Legii nr. 544/2001, cu modificările și completările ulterioare.

ARHITECT – ȘEF,
Arh. urb. Alina Alisa BRATU

DIRECTOR EXECUTIV,
ing. Irina Elena SEVCIUC

ȘEF SERVICIU,
arh. Doru Stere ILIESCU

Întocmit: ing. Alexandru Lazăr

Cod SADU – AI



Sectorul 2 al Municipiului București
Primăria Sector 2



www.ps2.ro - Strada Chiristigiilor nr. 11-13, Tel: +(4021) 209.60.00 Fax: +(4021) 209.62.82

DIRECȚIA URBANISM, CADASTRU ȘI GESTIONARE TERITORIUL

Nr. 99399/06.06.2023

ROMANIA

Sector 2 Municipiul București

Arhitect-șef

Ca urmare a cererii adresate de *) S.C. ABSOLUTE BUILDING INTEGRATED S.R.L /
cu domiciliul/sediul*2,

VIZAT
spre neschimbare
SECRETAR GENERAL

....., e-mail, înregistrată cu nr. cod poștal, telefon/fax

..... în conformitate cu prevederile Legii nr. 350/2001 privind amenajarea teritoriului și urbanismul, cu modificările și completările ulterioare, se emite următorul

AVIZ

Nr. 10 CA 1/13 din 09.02.2023

Pentru Planul Urbanistic de Detaliu *3) IMOBIL DE LOCUINȚE COLECTIVE – S+P+2E, generate de imobilul din STR. RAMURI TEI NR. 12E, SECTOR 2, BUCUREȘTI.

INIȚIATORI: S.C. ABSOLUTE BUILDING INTEGRATED S.R.L /

Proiectant: S.C. THE CONCEPT LABORATORY S.R.L.

Specialist cu drept de semnătură RUR: arhitect: Alexandra V. MONORANU - RUR – Dz1, Dz2, E

Amplasare, delimitare, suprafață zona studiată în P.U.D.: Amplasamentul studiat este situat în intravilanul municipiului București, delimitat de următoarele repere urbane: Strada Ramuri Tei x Strada Lacul Tei, format din teren în suprafață de 2.980mp, identificat cu număr cadastral 242440 (conform extras de carte funciară prezentat) este proprietate privată pentru care s-a eliberat certificatul de urbanism nr. 734/27.07.2022 cu valabilitate 24 luni.

Prevederi P.U.G. - R.L.U. *) aprobate anterior:** Terenul se încadrează în zona „L3a” - subzona locuințelor colective medii cu P+3 – P+5 niveluri formând ansambluri preponderent rezidențiale situate în afara zonei protejate și în afara Perimetrului Central al Municipiului București. În cazul unor enclave de lotizări existente în ansamblurile de locuințe colective, acestea vor fi considerate funcțional și urbanistic similar zonei L2 și se vor supune reglementărilor de construire pentru această subzonă, respectiv în cazul de față terenul se va supune reglementărilor L2 - locuințe individuale și colective mici cu maxim P+2 niveluri situate în afara perimetrelor de protecție și în afara Perimetrului Central al Municipiului București, în care indicatorii urbanistici admiși sunt: P.O.T.=max.45%; C.U.T.= 0,9 pentru P+1E, C.U.T.= 1,3 pentru P+2E, conform Planului Urbanistic General al Municipiului aprobat cu H.C.G.M.B. nr. 269/2000, prelungit valabilitate PUG cu H.C.G.M.B. nr. 224/15.12.2015 până la 30.12.2018, precum și modificat prin H.C.G.M.B. nr. 341/14.06.2018, nr. 877/12.12.2018, nr. 230/23.04.2019, nr. 566/24.10.2019, nr. 567/24.10.2019 și nr. 266/02.06.2022.

Funcțiuni predominante: locuințe individuale și colective mici, etc.

- H. max. = P+2E

- POT max = 45%;

- CUT max = 1,3;

- **retragerea minimă față de aliniament** = clădirile se dispun pe aliniament sau cu retragere conform tipologiei predominante existente pe strada pe care se amplasează. În cazul în care sunt retrase de la aliniament acest lucru este posibil cu condiția să nu lase aparente calcane ale clădirilor învecinate aflate în stare buna sau cu valoare arhitectural urbanistica;

- **retrageri minime față de limitele laterale** = clădirile semi-cuplate se vor alipi de calcanul clădirii de pe parcela alăturată și se vor retrage față de cealaltă limită la o distanță de cel puțin jumătate din înălțimea la cornișă în punctul cel mai înalt față de teren, dar nu cu mai puțin de 3.0 metri; în cazul în care parcela se învecinează pe ambele limite laterale cu clădiri retrase față de limita proprietății având fațade cu ferestre, clădirea se va realiza în regim izolat;

- **retrageri minime față de limitele posterioare** = retragerea față de limita posterioară a parcelei va fi egală cu jumătate din înălțimea la cornișă, măsurată în punctul cel mai înalt față de teren, dar nu mai puțin de 5,0 metri;

Prevederi P.U.D. propuse:

- **retrageri minime față de limitele laterale** = retras cu min. 5,0m față de limita stângă și dreaptă de proprietate, cu respectarea alinierii definită de construcțiile existente (autorizate anterior), dar și cele aflate în diferite stadii de execuție, cu posibilitatea proiectării unor balcoane locale /logii cu o adâncime aproximativă cuprinsă între 1,5 și 2m către limita stângă și dreaptă, cu respectarea avizelor și studiilor prezentate, a Codului Civil și planului de reglementări anexat, vizat spre neschimbare;

- **retrageri minime față de limitele posterioare** = retras cu min. 5,0m față de limita posterioară, cu posibilitatea proiectării unor balcoane locale /logii cu o adâncime aproximativă cuprinsă între 1,5 și 2m către această limită, cu respectarea avizelor și studiilor prezentate, a Codului Civil și planului anexat, vizat spre neschimbare;

- **circulații și accese:** accesul auto se va realiza din Strada Ramuri Tei, prin drumul de acces identificat N.C. 239387, conform aviz SPU nr. 72081/23.05.2023, cu respectarea avizului Comisiei Tehnice de Circulație a PMB nr. 195261/27.12.2022 și planului anexat; se vor asigura locurile de staționare pentru autovehicule în incintă conform H.C.G.M.B nr. 66/ 2006. S-a prezentat la dosar și avizul Brigăzii Rutiere nr. 1517471 SSR/BS/19.10.2021 privind amenajare cale de acces auto și pietonal, aprobat anterior pentru tot drumul de acces;

- **echipare tehnico-edilitară:** toate clădirile noi vor fi racordate la rețelele tehnico edilitare, conform plan rețele prezentat, semnat de specialist atestat RUR – ing. Daniel Gh. STANCIU – RUR F6, G1; Prin studiul de rețele și planul anexat, s-a propus extinderea rețelelor edilitare din Strada Ramuri Tei pe drumul de acces, identificat cu N.C. 239387.

- **P.O.T.= 45%, CUT=1,3, R.H. = P+2E; H. maxim (H. măsurat în planul fațadei)=10,0m;**

În urma ședinței Comisiei tehnice de amenajare a teritoriului și urbanism din data de 09.02.2023 se avizează favorabil Planul Urbanistic de Detaliu, cu următoarele condiții: construcția se va încadra în edificabilul maxim aprobat prin PUD, cu asigurarea numărului de locuri de parcare pentru funcțiunea propusă, asigurarea spațiului verde conform reglementărilor în vigoare și, de asemenea construcția va fi conformată astfel încât să nu afecteze construcțiile învecinate din punct de vedere al însoțirii, în raport cu camerele de locuit astfel cum sunt definite acestea în dispozițiile legale;

Prezentul aviz este valabil numai împreună cu planșa de reglementări urbanistice anexată și vizată spre neschimbare. Elaboratorul și beneficiarul P.U.D. răspund pentru exactitatea datelor și veridicitatea înscrisurilor cuprinse în P.U.D. care face obiectul prezentului aviz, în conformitate cu art. 63 alin. (2) lit. g) din Legea nr. 350/2001 privind amenajarea teritoriului și urbanismul, cu modificările și completările ulterioare.

Prezentul aviz este un aviz tehnic și poate fi folosit numai în scopul aprobării P.U.D. cu respectarea avizelor prezentate la dosar, precum și a Codului Civil. Documentația tehnică pentru autorizarea executării lucrărilor de construire (DTAC) se poate întocmi numai după aprobarea P.U.D. și cu obligativitatea respectării întocmai a prevederilor acestuia. Prezentul aviz este valabil de la data emiterii sale pe toată durata de valabilitate a certificatului de urbanism nr. 734/27.07.2022 cu valabilitate 24 luni și posibilitatea prelungirii cu încă 12 luni, emis de Primarul Sectorului 2 și se taxează cu 16,0 lei conform chitanța seria AJ nr. 737/22.12.2022 și nr. 768/19.01.2023.

ARHITECT ȘEF,

arh. urb. Alina Alisa BRATU

DIRECTOR EXECUTIV,
ing. Irina Elena SEVCIUC

ȘEF SERVICIU,
arh. Doru Stere ILIESCU

Comisia Tehnică de Amenajarea Teritoriului și Urbanism a Sectorului 2: prof. dr. arh. Florin MACHEDON, prof. dr. arh. Angelica STAN, prof. dr. arh. Mihai COCHETI, prof. dr. arh. Mircea Silviu CHIRA, conf. dr. arh. Georgică MITRACHE, conf. dr. arh. Cătălin SARBUR, lect. dr. arh. Sebastian Nicolae GUȚĂ.

Întocmit: ing. Alexandru Lazar / 4ex.

Ediția 2 / Revizua 0

Cod SADU - AVA

PRECIZĂRI

1) Numele și prenumele solicitantului.

- persoană fizică; sau

- reprezentant al firmei (persoană juridică), cu precizarea denumirii acesteia, precum și a calității solicitantului în cadrul firmei.

2) Adresa solicitantului:

- pentru persoană fizică se completează cu date privind domiciliul acesteia;

- pentru persoană juridică se completează cu date privind sediul social al firmei.

3) Denumirea investiției/operațiunii propuse.

4) Date de identificare a imobilului - teren și/sau construcții - conform certificatului de urbanism emis în care este solicitată obținerea avizului de oportunitate.

5) Se precizează condițiile pentru:

- completarea P.U.D., în cazul avizului cu condiții; sau

- refacerea P.U.D., în cazul avizului nefavorabil, pentru revizarea ulterioară a P.U.D.

*) Se completează, după caz:

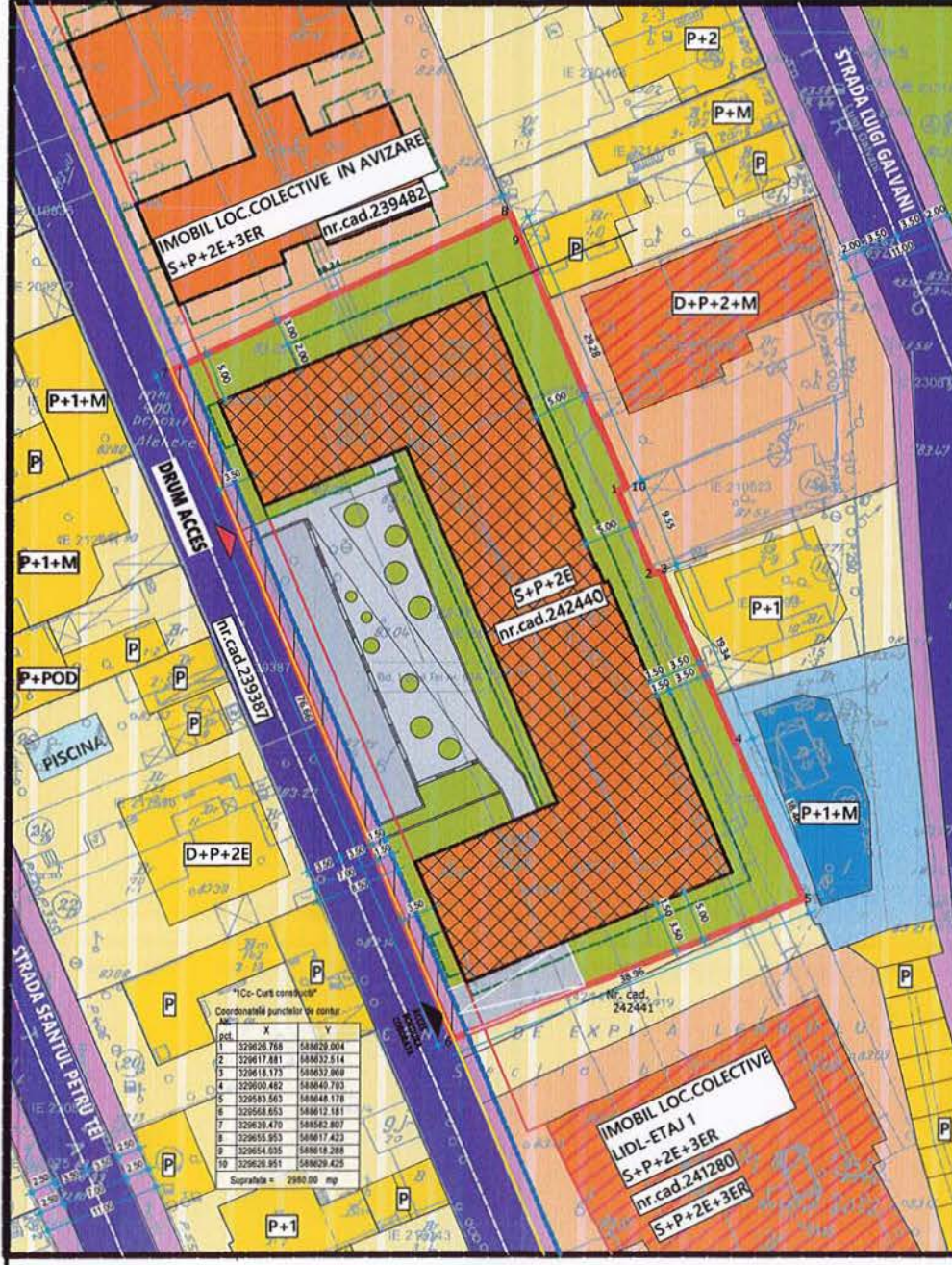
- Primăria Municipiului;

- Primăria Orașului;

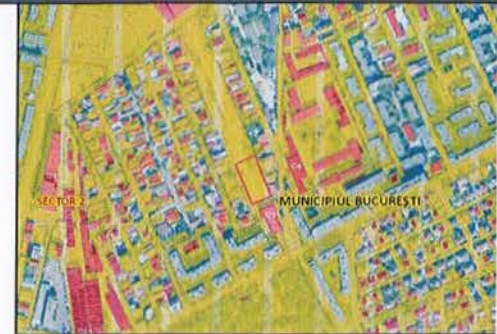
- Primăria Comunei

**) Se va semna de arhitectul-șef sau, "pentru arhitectul-șef", de către persoana cu responsabilitate în domeniul amenajării teritoriului și urbanismului, specificându-se funcția și titlul profesional, după caz.

***) Referitor la aliniatul - Prevederile PUG-RLU aprobate anterior, se vor scrie documentațiile de urbanism aprobate anterior și documentația de urbanism aflată în vigoare la data emiterii certificatului de urbanism.



- LEGENDA**
- LIMITE**
- LIMITA ZONA ANALIZATA
 - LIMITA PLAN URBANISTIC DE DETALIU
 - LIMITE PROPRIETATI
- RESTRICTII TEHNICE**
- BORDURA STRADALA PROPUSA IN URMA ACTUALIZARII
 - ALINIAMENT PROPUS
 - ALINIEMENT PROPUS IN URMA ACTUALIZARII
 - ACCES PIETONAL PROPUS
 - ACCES CAROSABIL PROPUS
 - EDIFICABIL PROPUS S+P+2E
 - CONSOLE LOCALE PROPUSE LA ETAJELE SUPERIOARE-BALCOANE/LOGII
 - SUPRAFATA REZERVATA EXTINDERII DRUMULUI/CAII DE ACCES
- ZONIFICARE FUNCTIONALA**
- ZONA LOCUINTE COLECTIVE SI SERVICII
 - ZONA LOCUINTE INDIVIDUALE
 - ZONA INVATAMANT
 - SPATII VERZI AMENAJATE



CIRCULATII

- CIRCULATII CAROSABILE
- CIRCULATII PIETONALE
- SUPRAFETE BETONATE

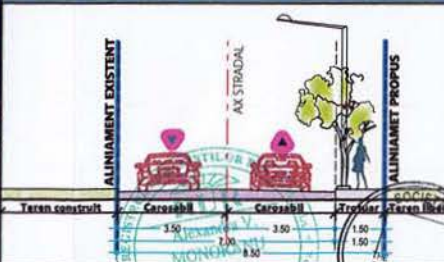
MUNICIPIUL BUCURESTI
PRIMĂRIA SECTORULUI 2

PLAN ANEXĂ LA AVIZUL C.T.U.A.T.
Nr. 100A/11/3, din 09.02.2023

Arhitect Ser,

VIZAT spre neschimbare
SECRETAR GENERAL

PROFIL PROPUS-STR. INTRAREA VOLTA - Sc. 1:200



BILANT TERITORIAL PROPUS/EXISTENT	EXISTENT	CF. PUG	PROPIUS
SUPRAFATA TEREN -	2980		2980 100%
S. CONSTRUIȚĂ LA SOL	747.17		1341 45%
S. DESFĂȘURĂȚA	747.17		3874
P.O.T.	25%	45%	45%
C.U.T.	0.251	1.3	1.3
R.M.H.	P	S+P+2E	S+P+2E
H.MAX IN PLANUL FATADEI	3	10	10
SUPRAFATA BETONATA-C.	1932.83		1043 35%
SPATII VERZI TOTAL	300 10%		894 30%
SP.VERDE LA SOL	300 10%		596 20%
SP.VERDE IN SISTEM TERASA	0 0%		298 10%

©COPYRIGHT Prezentă planșă cu toate elementele și informațiile necesare pentru realizarea proiectului de construcție și a tuturor activităților aferente acestuia. Toate drepturile rezervate. Se permite reproducerea în scopuri informativ-educative și de cercetare științifică, cu condiția să se menționeze sursa și să se acorde creditul deosebit. Beneficiarul va suporta material sau financiar răspunderea nerespectării prevederilor legii privind drepturile de autor și drepturile conexe și/sau altor.

SC.THE CONCEPT LABORATORY S.R.L. Reg. Com.:J04/1392/2021;CUJ:44729401		BENEFICIAR: S.C. ABSOLUTE BUILDING INTEGRATED S.R.L.	
SPECIFICATIE	NUME	SERMATURA	SCARA: 1 : 500
SEF PROIECT	ARH.ALEXANDRA MONORANU		TITLU PROIECT: CONSTRUIRE CLĂDIRI CU FUNCȚIUNEA DE LOCUINTE COLECTIVE S+P+2E, AMENAJARE SPATII VERZI, PARCARI, ÎMPREJMUIRE TEREN SI ORGANIZARE DE SANTIER
PROIECTAT	ARH.ANDRA ELENA TIBA	DATA: DECEMBRIE 2022	PROIECT NR. 19/2022 FAZA P.U.D.
DESENAT	ARH.ANDRA ELENA TIBA	TITLU PLANSA: REGLEMENTARI URBANISTICE; ZONIFICARE FUNCTIONALA, CAI DE COMUNICATIE , RESTRICTII TEHNICE	PLANSĂ NR. 02