



ROMÂNIA
Sectorul 2 al Municipiului București
Primăria Sector 2



www.ps2.ro - Strada Chiristigiilor nr. 11-13, Tel: +(4021) 209.60.00 Fax: +(4021) 209.62.82



Proiect

HOTĂRÂRE

*privind aprobarea documentației de urbanism PUD
Strada Răspântiilor nr. 22, Sector 2, București*

Consiliul Local al Sectorului 2 al Municipiului București, ales în condițiile Legii nr. 115/2015 pentru alegerea autorităților administrației publice locale, pentru modificarea Legii administrației publice locale nr. 215/2001, precum și pentru modificarea și completarea Legii nr. 393/2004 privind Statutul aleșilor locali, cu modificările și completările ulterioare, întrunit în ședință _____, astăzi, _____;

Luând în considerare proiectul de hotărâre inițiat de Primarul Sectorului 2 al Municipiului București privind aprobarea documentației de urbanism PUD – Strada Răspântiilor nr. 22, Sector 2, București;

Analizând:

- Referatul de aprobare prezentat de Primarul Sectorului 2 al Municipiului București;
- Raportul de specialitate nr. 234174/13.12.2023 prezentat de Direcția Urbanism, Cadastru și Gestionare Teritoriu ;
- Raportul de informare și consultare a publicului nr. 234176/13.12.2023 întocmit pentru documentația de urbanism - PUD Strada Răspântiilor nr. 22, Sector 2, București semnat de Arhitectul Șef al Sectorului 2 al Municipiului București;
- Avizul Arhitectului Șef nr. 47 CA 4/6 din 02.11.2023 emis de Arhitectul Șef al Sectorului 2 al municipiului București în baza consultării în cadrul Comisiei Tehnice de Amenajarea Teritoriului și Urbanism a Sectorului 2;

– Avizul Comisiei de Urbanism, Lucrări Publice și Amenajarea Teritoriului din cadrul Consiliului Local al Sectorului 2 al Municipiului București;

Având în vedere reglementările cuprinse în:

– Legea nr. 350/2001 privind amenajarea teritoriului și urbanismul, cu modificările și completările ulterioare;

– Ordinul nr. 2701 din 30 decembrie 2010 emis de ministrul Dezvoltării Regionale și Turismului pentru aprobarea Metodologiei de informare și consultare a publicului cu privire la elaborarea sau revizuirea planurilor de amenajare a teritoriului și de urbanism, publicat în Monitorul Oficial nr. 47 din 19 ianuarie 2011, modificat cu Ordinul ministrului Dezvoltării Regionale și Administrației Publice nr. 835/2014;

– Hotărârea Consiliului Local Sector 2 nr. 3/13.01.2014 privind reactualizarea Regulamentului Local de implicare a publicului în elaborarea sau revizuirea planurilor de urbanism și amenajare a teritoriului a Sectorului 2 al Municipiului București, astfel cum a fost modificată prin Hotărârea Consiliului Local Sector 2 nr. 363/22.11.2018;

– Hotărârea Consiliului Local Sector 2 nr. 248/27.08.2020 privind aprobarea” Regulamentului de organizare și funcționare al Comisiei Tehnice de Amenajare a Teritoriului și de Urbanism a Sectorului 2” și a componenței nominale a Comisiei Tehnice de Amenajare a Teritoriului și de Urbanism a Sectorului 2.

În temeiul art. 139 alin. (3) lit. „e”, coroborat cu art. 166 alin. (2) lit. „j” din Ordonanța de Urgență a Guvernului nr. 57/2019 privind Codul administrativ, cu modificările și completările ulterioare;

În urma stabilirii rezultatului votului valabil exprimat,

HOTĂRĂȘTE

Art. 1 Se aprobă Planul Urbanistic de Detaliu – **STR. RĂSPÂNȚIILOR NR. 22, SECTOR 2, BUCUREȘTI — CONSTRUIRE LOCUINȚĂ UNIFAMILIALĂ – Sp+P+1E+E2r**, în conformitate cu anexele nr. 1 și 2, părți componente ale documentației de urbanism, reprezentând Avizul Arhitectului Șef și Planul de reglementări urbanistice vizat spre neschimbare.

Art. 2 Se aprobă Raportul de informare și consultare a publicului reprezentând anexa 3.

Art. 3 Prezenta documentație are caracter de reglementare specifică și nu dă dreptul la construire până la obținerea autorizației de construire.

Art. 4 Planul urbanistic de detaliu este valabil 3 (trei) ani.

Art. 5 Anexele nr.1-3 conțin 4 pagini și fac parte integrantă din prezenta hotărâre.

Art. 6 Pe data prezentei, Hotărârea Consiliului Local Sector 2 nr. 374/27.09.2023 privind respingerea Planului Urbanistic de Detaliu – STR. RĂSPÂNȚIILOR NR. 22, SECTOR 2, BUCUREȘTI — CONSTRUIRE LOCUINȚĂ UNIFAMILIALĂ – Sp+P+1E+E2r se abrogă.

Art. 7 Autoritatea executivă a Sectorului 2 al Municipiului București și direcțiile de specialitate din aparatul de specialitate al Primarului vor asigura ducerea la îndeplinire a prezentei hotărâri.

Art. 8 Prezenta hotărâre se publică integral în Monitorul Oficial al Municipiului București.

INIȚIATOR

PRIMAR

RADU-NICOLAE MIHAIU



AVIZEAZĂ PENTRU LEGALITATE

SECRETAR GENERAL AL SECTORULUI 2

ELENA NIȚĂ

A handwritten signature in blue ink, appearing to read "Elena Niță", written over the printed name.

Hotărâre nr. _____

București, _____

Prezenta Hotărâre conține un număr de ____ pagini și a fost adoptată de Consiliul Local al Sectorului 2 al Municipiului București în ședința _____ din data de _____ cu respectarea prevederilor art. 140 din Ordonanța de Urgență a Guvernului nr. 57/2019 privind Codul administrativ, cu modificările și completările ulterioare.



ROMÂNIA
Sectorul 2 al Municipiului București
Primăria Sector 2



www.ps2.ro - Strada Chiristigilor nr. 11-13, Tel: +(4021) 209.60.00 Fax: +(4021) 209.62.82

REFERAT DE APROBARE

Conform art. 166 alin(2), lit”j” din O.U.G. 57/2019 privind Codul Administrativ, publicată în Monitorul Oficial al României nr. 555/05.07.2019, Consiliul Local al Sectorului 2 aprobă documentații de urbanism în condițiile legii.

De asemenea conform art. 155 alin. (5) lit”f” primarul asigură elaborarea planurilor urbanistice prevăzute de lege și le supune aprobării consiliului local.

Având în vedere modificările legislative prevăzute prin Ordinul nr. 2701 din 30 decembrie 2010 emis de Ministrul Dezvoltării Regionale și Turismului pentru aprobarea Metodologiei de informare și consultare a publicului cu privire la elaborarea sau revizuirea planurilor de amenajare a teritoriului și de urbanism, publicat în Monitorul Oficial nr. 47 din 19 ianuarie 2011 și prin Legea nr. 350/2001 privind amenajarea teritoriului și urbanismul, au fost adoptate:

- Hotărârea nr. 3 din 13.01.2014 a Consiliului Local Sector 2 privind reactualizarea Regulamentului Local de implicare a publicului în elaborarea sau revizuirea planurilor de urbanism și amenajare a teritoriului a Sectorului 2 al Municipiului București, astfel cum a fost modificată prin Hotărârea Consiliului Local Sector 2 nr. 363/22.11.2018;

- Hotărârea Consiliului Local Sector 2 nr. 248/27.08.2020 privind aprobarea” Regulamentului de organizare și funcționare al Comisiei Tehnice de Amenajare a Teritoriului și de Urbanism a Sectorului 2” și a componenței nominale a Comisiei Tehnice de Amenajare a Teritoriului și de Urbanism a Sectorului 2;

Astfel, Comisia Tehnică de Amenajarea Teritoriului și Urbanism a Sectorului 2 a analizat documentația de urbanism PUD – din – **STR. RĂSPÂNȚILOR NR. 22, SECTOR 2, BUCUREȘTI**, care a obținut aviz favorabil.


În acest sens, propun spre analiză și aprobare de către Consiliul Local Sector 2, documentația de urbanism PUD – **STR. RĂSPÂNȚILOR NR. 22, SECTOR 2, BUCUREȘTI — CONSTRUIRE LOCUINȚĂ UNIFAMILIALĂ – Sp+P+1E+E2r**.

Față de soluția urbanistică avizată anterior și respinsă prin H.C.L.S. 2 nr. 374/27.09.2023 s-au realizat următoarele modificări: se va amplasa un panou de servitute către proprietatea din Strada Răspânților nr. 20 și, de asemenea s-a propus o perdea de vegetație pe limita posterioară. A fost reluată procedura de informare a publicului cu privire la noua soluție avizată.

Totodată pentru soluția modificată s-a refăcut informarea și consultarea publicului astfel cum este prevăzut în Raportul de informare și consultare a publicului nr. 234176/13.12.2023.

PRIMAR,

RADU – NICOLAE MIHAIU



ROMÂNIA
Sectorul 2 al Municipiului București
Primăria Sector 2



www.ps2.ro - Strada Chiristigiilor nr. 11-13, Tel: +(4021) 209.60.00 Fax: +(4021) 209.62.82

DIRECȚIA URBANISM, CADASTRU ȘI GESTIONARE TERITORIU - S.A.D.U.
Nr. 234174/13.12.2023

RAPORT DE SPECIALITATE
PRIVIND APROBAREA PLANULUI URBANISTIC DE DETALIU
STRADA RĂSPÂNȚIILOR NR. 22, SECTOR 2 – BUCUREȘTI

Prin Hotărârea Consiliului Local Sector 2 nr. 374/27.09.2023 s-a respins Planul Urbanistic de Detaliu - STR. RĂSPÂNȚIILOR NR. 22, SECTOR 2, BUCUREȘTI — CONSTRUIRE LOCUINȚĂ UNIFAMILIALĂ – Sp+P+1E+E2r. Față de soluția urbanistică avizată anterior și respinsă prin H.C.L.S. 2 nr. 374/27.09.2023 s-au realizat următoarele modificări: se va amplasa un panou de servitute către proprietatea din Strada Răspânțiiilor nr. 20 și, de asemenea s-a propus o perdea de vegetație pe limita posterioară. A fost reluată procedura de informare a publicului cu privire la noua soluție avizată.

În situația aprobării prezentei documentații de urbanism, actul administrativ anterior adoptat, își încetează aplicabilitatea.

Conform art. 166 alin(2), lit”j” din O.U.G. 57/2019 privind Codul Administrativ, publicată în Monitorul Oficial al României nr. 555/05.07.2019, Consiliul Local al Sectorului 2 aprobă documentații de urbanism în condițiile legii.

Având în vedere noile modificări legislative prevăzute prin Ordinul nr. 2701 din 30 decembrie 2010 emis de Ministrul Dezvoltării Regionale și Turismului pentru aprobarea Metodologiei de informare și consultare a publicului cu privire la elaborarea sau revizuirea planurilor de amenajare a teritoriului și de urbanism, publicat în Monitorul Oficial nr. 47 din 19 ianuarie 2011 și prin Legea nr. 350/2001 privind amenajarea teritoriului și urbanismul, au fost adoptate:

- Hotărârea nr. 3 din 13.01.2014 a Consiliului Local Sector 2 privind reactualizarea Regulamentului Local de implicare a publicului în elaborarea sau revizuirea planurilor de urbanism și amenajare a teritoriului a Sectorului 2 al Municipiului București, astfel cum a fost modificată prin Hotărârea Consiliului Local Sector 2 nr. 363/22.11.2018;

- Hotărârea Consiliului Local Sector 2 nr. 248/27.08.2020 privind aprobarea” Regulamentului de organizare și funcționare al Comisiei Tehnice de Amenajare a Teritoriului și de Urbanism a Sectorului 2” și a componenței nominale a Comisiei Tehnice de Amenajare a Teritoriului și de Urbanism a Sectorului 2

- Hotărârea nr. 117/14.12.2015 a Consiliului Local Sector 2 privind aprobarea unor măsuri în domeniul urbanismului la nivelul Sectorului 2 al Municipiului București.

Planul Urbanistic de Detaliu întocmit pentru imobilul situat în intravilanul municipiului București, Strada Răspânțiiilor nr. 22, format din teren în suprafață de 490mp din acte (419 mp din măsurători) și construcții ce urmează a se desființa, identificat cu număr cadastral 229342 (conform extras de carte funciară prezentat) este proprietate privată pentru care s-a eliberat certificatul de urbanism nr. 892/25.08.2022, cu valabilitate 24 de luni.

A fost reavizată propunerea de realizare lucrări de construire locuință unifamilială – Sp+P+1E+E2r, amplasată cu următorii indicatori urbanistici:

- P.O.T.=45%, CUT=1,3; R.H.=Sp+P+1E+E2r; H. maxim (H. măsurat în planul fațadei la CTN)=10,0m;

Parcarea/gararea și scurgerea apelor pluviale se vor asigura în incinta proprietății. Conform P.U.G. București, terenul este încadrat în zona **L1a**.

Față de cele prezentate, propunem spre aprobare Planul Urbanistic de Detaliu prezentat.

ARHITECT – ȘEF,
Arh. urb. Alina Alisa BRATU

DIRECTOR EXECUTIV,
ing. Irina Elena SEVCIUC

ȘEF SERVICIU,
arh. Doru Stere ILIESCU

Întocmit: ing. Alexandra Lazăr

Cod SADU – AI



ROMÂNIA
Sectorul 2 al Municipiului București
Primăria Sector 2



www.ps2.ro - Strada Chiristigiilor nr. 11-13, Tel: +(4021) 209.60.00 Fax: +(4021) 209.62.82

DIRECȚIA URBANISM CADASTRU ȘI GESTIONARE TERITORIU - S.A.D.U.
Nr. 234176/13.12.2023



RAPORT DE INFORMARE ȘI CONSULTARE A PUBLICULUI
PRIVIND APROBAREA PLANULUI URBANISTIC DE DETALIU
STRADA RĂSPÂNȚIILOR NR. 22, SECTOR 2 – BUCUREȘTI

Față de soluția urbanistică avizată anterior și respinsă prin H.C.L.S. 2 nr. 374/27.09.2023 s-au realizat următoarele modificări: se va amplasa un panou de servitute către proprietatea din Strada Răspânțiiilor nr. 20 și, de asemenea s-a propus o perdea de vegetație pe limita posterioară. A fost reluată procedura de informare a publicului cu privire la noua soluție avizată.

Conform art. 166 alin(2), lit”j” din O.U.G. 57/2019 privind Codul Administrativ, publicată în Monitorul Oficial al României nr. 555/05.07.2019, Consiliul Local al Sectorului 2 aprobă documentații de urbanism în condițiile legii.

Având în vedere noile modificări legislative prevăzute prin Ordinul nr. 2701 din 30 decembrie 2010 emis de Ministrul Dezvoltării Regionale și Turismului pentru aprobarea Metodologiei de informare și consultare a publicului cu privire la elaborarea sau revizuirea planurilor de amenajare a teritoriului și de urbanism, publicat în Monitorul Oficial nr. 47 din 19 ianuarie 2011 și prin Legea nr. 350/2001 privind amenajarea teritoriului și urbanismul, au fost adoptate:

- Hotărârea nr. 3 din 13.01.2014 a Consiliului Local Sector 2 privind reactualizarea Regulamentului Local de implicare a publicului în elaborarea sau revizuirea planurilor de urbanism și amenajare a teritoriului a Sectorului 2 al Municipiului București, astfel cum a fost modificată prin Hotărârea Consiliului Local Sector 2 nr. 363/22.11.2018;

- Hotărârea Consiliului Local Sector 2 nr. 248/27.08.2020 privind aprobarea” Regulamentului de organizare și funcționare al Comisiei Tehnice de Amenajare a Teritoriului și de Urbanism a Sectorului 2” și a componenței nominale a Comisiei Tehnice de Amenajare a Teritoriului și de Urbanism a Sectorului 2;

Astfel, pentru P.U.D. – Strada Răspânțiiilor nr. 22, Sector 2, București reavizat sub nr. 47 CA 4/6 din 02.11.2023, privind realizare lucrări de construire locuință unifamilială – Sp+P+1E+E2r, a fost postat pe site-ul Primăriei Sectorului 2 – www.ps2.ro, putând fi consultat la Secțiunea Informații de Interes Public - fereastra Documentații Urbanism – Documentații supuse avizării și aprobării.

Menționăm faptul că în vederea aprobării P.U.D. pentru imobilul din – Strada Răspânțiiilor nr. 22, Sector 2, București reavizat sub nr. 47 CA 4/6 din 02.11.2023, privind realizare lucrări de construire locuință unifamilială – Sp+P+1E+E2r au notificat vecinii de pe toate laturile parcelei ce a generat PUD. De asemenea, a fost afișat panoul privind intenția de elaborarea a Planului Urbanistic de Detaliu și s-a prezentat un studiu de însorire cu concluzii, din care rezultă că se respectă Normativul în vigoare cu privire la mediul de sănătate al populației. Nu s-au primit observații din partea vecinilor la faza PUD. Documentația PUD a fost reavizată în cadrul CTATU din data de 02.11.2023 și a fost afișată pe site-ul PS2 atât la Secțiunea avizare cât și la Secțiunea aprobare.

În conformitate cu art. 43 și 44 din Ordinul nr. 2701 din 30 decembrie 2010 emis de Ministrul Dezvoltării Regionale și Turismului pentru aprobarea Metodologiei de informare și consultare a publicului cu privire la elaborarea sau revizuirea planurilor de amenajare a teritoriului și de urbanism, în vederea aprobării PUD, se va asigura introducerea în documentația supusă aprobării consiliului local a raportului informării și consultării publicului, respectiv informațiile cuprinse în P.U.D. ce reprezintă informații de interes public, vor fi furnizate și puse la dispoziție în urma solicitărilor, conform Legii nr. 544/2001, cu modificările și completările ulterioare.

ARHITECT – ȘEF,
Arh. urb. Alina Alisa BRATU

DIRECTOR EXECUTIV,
ing. Irina Elena SEVCIUC

ȘEF SERVICIU,
arh. Doru Stere ILIESCU

Întocmit: ing. Alexandra Lăzăreanu

Cod SADU – AI



ROMÂNIA
Sectorul 2 al Municipiului București
Primăria Sector 2



www.ps2.ro - Strada Christigiilor nr. 11-13, Tel: +(4021) 209.60.00 Fax: +(4021) 209.62.82

DIRECȚIA URBANISM, CADASTRU ȘI GESTIONARE TERITORIU

Nr. 199081/203138/05.12.2023

ROMANIA

Sector 2 Municipiul București

Arhitect-sef

Ca urmare a cererii adresate de

....., telefon/fax, e-mail, înregistrată cu

350/2001 privind amenajarea teritoriului și urbanismul, cu modificările și completările ulterioare, se emite următorul

cu domiciliul/sediul*2 Strada Răspântiilor nr. 22, Sector 2, București, cod poștal completată în conformitate cu prevederile Legii nr.

VIZAT
spre neschimbare
SECRETAR GENERAL

AVIZ

Nr. 47 CA 4/6 din 02.11.2023

Pentru Planul Urbanistic de Detaliu *3) CONSTRUIRE LOCUINȚĂ UNIFAMILIALĂ – Sp+P+1E+E2r, generat de imobilul din STR. RĂSPÂNTIILOR NR. 22, SECTOR 2, BUCUREȘTI. Față de soluția urbanistică avizată anterior și respinsă prin H.C.L.S. 2 nr. 374/27.09.2023 s-au realizat următoarele modificări: se va amplasa un panou de servitute către proprietatea din Strada Răspântiilor nr. 20 și, de asemenea s-a propus o perdea de vegetație pe limita posterioară.

INIȚIATORI:

Proiectant: S.C. N&G DECOR ART S.R.L.

Specialist cu drept de semnătură RUR: arhitect: Veturia Bulie - RUR – D, E, F6, G5, G6

Amplasare, delimitare, suprafață zona studiată în P.U.D.: Amplasamentul studiat este situat în intravilanul municipiului București, delimitat de următoarele repere urbane: Strada Răspântiilor și proprietăți private, format din teren în suprafață de 490mp din acte (419 mp din măsurători) și construcții ce urmează a se desființa, identificat cu număr cadastral 229342 (conform extras de carte funciară prezentat) este proprietate privată pentru care s-a eliberat certificatul de urbanism nr. 892/25.08.2022, cu valabilitate 24 de luni.

Prevederi P.U.G. - R.L.U. ***aprobate anterior: Terenul se încadrează în zona „L1a” - locuințe individuale și colective mici cu maxim P+2 niveluri situate în afara perimetrelor de protecție și în afara Perimetrului Central al Municipiului București, în care indicatorii urbanistici admiși sunt: P.O.T.=max.45%; C.U.T.= 0,9 pentru P+1E, C.U.T.= 1,3 pentru P+2E, conform Planului Urbanistic General al Municipiului aprobat cu HCGMB nr. 269/2000, prelungit valabilitate PUG cu H.C.G.M.B. nr. 224/15.12.2015 până la 30.12.2018, precum și modificat prin H.C.G.M.B. nr. 341/14.06.2018, nr. 877/12.12.2018, nr. 230/23.04.2019, nr. 566/24.10.2019, nr. 567/24.10.2019 și nr. 266/02.06.2022.

Funcțiuni predominante: locuințe individuale și colective mici, etc.

- H. max. = P+2E

- POT max = 45%;

- CUT max = 1,3;

- retragerea minimă față de aliniament = clădirile se dispun pe aliniament sau cu retragere conform tipologiei predominante existente pe strada pe care se amplasează. În cazul în care sunt retrase de la aliniament acest lucru este posibil cu condiția să nu lase aparente calcan ale clădirilor învecinate aflate în stare buna sau cu valoare arhitectural urbanistică;

- retrageri minime față de limitele laterale = clădirile semi-cuplate se vor alipi de calcanul clădirii de pe parcela alăturată și se vor retrage față de cealaltă limită la o distanță de cel puțin jumătate din înălțimea la cornișă în punctul cel mai înalt față de teren, dar nu cu mai puțin de 3,0 metri; în cazul în care parcela se învecinează pe ambele limite laterale cu clădiri retrase față de limita proprietății având fațade cu ferestre, clădirea se va realiza în regim izolat;

- retrageri minime față de limitele posterioare = retragerea față de limita posterioară a parcelei va fi egală cu jumătate din înălțimea la cornișă, măsurată în punctul cel mai înalt față de teren, dar nu mai puțin de 5,0 metri;

Prevederi P.U.D. propuse:

- retrageri minime față de limitele laterale = construcția propusă va fi amplasată pe limita stângă a terenului, cu o curte de lumină pe această limită, parțial pe limita dreaptă cu gang de trecere la nivelul parterului, apoi retras cu min. 3,0m față de această limită, cu respectarea avizelor și studiilor prezentate, a Codului Civil și planului anexat;

- retrageri minime față de limitele posterioare = retras cu min. 5,0m la nivelul parterului față de limita posterioară, cu posibilitatea proiectării unor balcoane/logii/console către această limită, cu respectarea avizelor și studiilor prezentate, a Codului Civil și planului anexat;

Față de soluția urbanistică avizată anterior și respinsă prin H.C.L.S. 2 nr. 374/27.09.2023 s-au realizat următoarele modificări: se va amplasa un panou de servitute către proprietatea din Strada Răspântiilor nr. 20 și, de asemenea s-a propus o perdea de vegetație pe limita posterioară.

- circulații și accese: accesul auto și pietonal se va realiza din Strada Răspântiilor, conform planului anexat; se vor asigura locurile de staționare pentru autovehicule în incintă conform H.C.G.M.B nr. 66/ 2006.

- echipare tehnico - edilitară: toate clădirile noi vor fi racordate la rețelele tehnico edilitare, conform plan rețele prezentat; Se vor respecta toate condițiile impuse prin avizele de rețele prezentate;

- P.O.T.= 45%, CUT=1,3, R.H. = Sp+P+1E+E2r; H. maxim (H. măsurat în planul fațadei la CTN)=10,0m;

În urma ședinței Comisiei tehnice de amenajare a teritoriului și urbanism din data de 02.11.2023 se avizează favorabil Planul Urbanistic de Detaliu, cu următoarele condiții: se avizează favorabil Planul Urbanistic de Detaliu, cu următoarele condiții: construcția se va încadra în edificabilul maxim aprobat prin PUD, cu asigurarea numărului de locuri de parcare pentru funcțiunea propusă, asigurarea spațiului verde conform reglementărilor în vigoare și, de asemenea construcția va fi conformată astfel încât să nu afecteze construcțiile învecinate din punct de vedere al însoțirii. La faza DTAC se va prezenta acordul notarial al vecinilor pentru amplasare pe limita de proprietate, cuplare la calcan, funcție de caz.

Prezentul aviz este valabil numai împreună cu planșa de reglementări urbanistice anexată și vizată spre neschimbare. Elaboratorul și beneficiarul P.U.D. răspund pentru exactitatea datelor și veridicitatea înscrisurilor cuprinse în P.U.D. care face obiectul prezentului aviz, în conformitate cu art. 63 alin. (2) lit. g) din Legea nr. 350/2001 privind amenajarea teritoriului și urbanismul, cu modificările și completările ulterioare.

Prezentul aviz este un aviz tehnic și poate fi folosit numai în scopul aprobării P.U.D. cu respectarea avizelor prezentate la dosar, precum și a Codului Civil. Documentația tehnică pentru autorizarea executării lucrărilor de construire (DTAC) se poate întocmi numai după aprobarea P.U.D. și cu obligativitatea respectării întocmai a prevederilor acestuia. Prezentul aviz este valabil de la data emiterii sale pe toată durata de valabilitate a certificatului de urbanism nr. 892/25.08.2022, cu valabilitate 24 de luni, emis de Primarul Sectorului 2 și se taxează cu 16,0 lei, conform chitanța seria CF nr. 24314/17.06.2023.

ARHITECT ȘEF,

arh. urb. Alina Alisa BRATU

DIRECTOR EXECUTIV,
ing. Irina Elena SEVCIUC

ȘEF SERVICIU,

arh. Doru Stere ILIESCU

Comisia Tehnică de Amenajare a Teritoriului și Urbanism a Sectorului 2: prof. dr. arh. Florin MACHEDON, prof. dr. arh. Angelica STAN, prof. dr. arh. Mihai COCHECI, prof. dr. arh. Mircea Silviu CHIRA, conf. dr. arh. Georgeta MITRACHE, conf. dr. arh. Cătălin ȘARBU, lect. dr. arh. Sebastian Nicolae GUȚĂ.

Întocmit: ing. Alexandra Lazăr /4ex.

Ediția 2 / Reviziu 0

Cod SADU - AVA

PRECIZĂRI

¹⁾ Numele și prenumele solicitantului.

- persoană fizică; sau

- reprezentant al firmei (persoană juridică), cu precizarea denumirii acesteia, precum și a calității solicitantului în cadrul firmei.

²⁾ Adresa solicitantului:

- pentru persoană fizică se completează cu date privind domiciliul acesteia;

- pentru persoană juridică se completează cu date privind sediul social al firmei.

³⁾ Denumirea investiției/operațiunii propuse.

⁴⁾ Date de identificare a imobilului - teren și/sau construcții - conform certificatului de urbanism emis în care este solicitată obținerea avizului de oportunitate.

⁵⁾ Se precizează condițiile pentru:

- completarea P.U.D., în cazul avizului cu condiții; sau

- refacerea P.U.D., în cazul avizului nefavorabil, pentru revizarea ulterioară a P.U.D.

*) Se completează, după caz:

- Primăria Municipiului;

- Primăria Orașului;

- Primăria Comunei

**) Se va semna de arhitectul-șef sau, "pentru arhitectul-șef", de către persoana cu responsabilitate în domeniul amenajării teritoriului și urbanismului, specificându-se funcția și titlul profesional, după caz.

***) Referitor la aliniatul - Prevederile PUG-RLU aprobate anterior, se vor scrie documentațiile de urbanism aprobate anterior și documentația de urbanism aflată în vigoare la data emiterii certificatului de urbanism.

PLAN URBANISTIC DE DETALIU

P.U.D.

Str. RĂSPÂNTIILOR nr. 22,
BUCUREȘTI, SECTOR 2
NR. CAD. 229342



LEGENDA

LIMITE

- Limită zonă studiată
- Limită parcelă P.U.D.
- Limite de proprietate

PROPOUNERI REGLEMENTARI

- Edificabil propus locuință individuală Sp+P+1E+2Eparțial
- Limita subsol
- Alinierea clădirilor
- Contur logii/balcoane
- Retrageri minime față de limitele de proprietate (m)
- Spațiu verde în incintă
- Alei pietonale în incintă

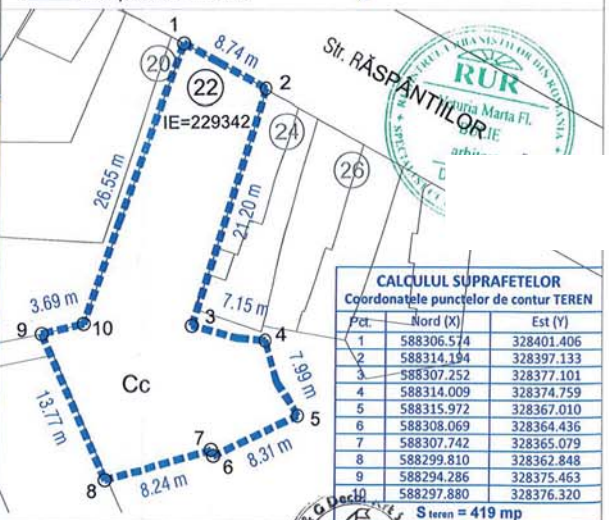
FUNCTIUNECRETAR GENERAL

- Locuințe individuale joase
- Anexe gospodărești / Garaje
- Spații verzi

- Panou servitute vedere
- Perdea vegetație

CIRCULAȚII SI ACCESE

- Circulație carosabilă
- Circulație pietonală
- Acces carosabil pe lot
- Acces pietonal pe lot



CALCULUL SUPRAFETELOR

Coordonatele punctelor de contur TEREN

Pct.	Nord (X)	Est (Y)
1	588306.574	328401.406
2	588314.194	328397.133
3	588307.252	328377.101
4	588314.009	328374.759
5	588315.972	328367.010
6	588308.069	328364.436
7	588307.742	328365.079
8	588299.810	328362.848
9	588294.286	328375.463
10	588297.880	328376.320

S teren = 419 mp



plansa

REGLEMENTĂRI URBANISTICE

data: 2023

rev:

scara: 1:500

U05

BILANT TERITORIAL PE PARCELA STUDIATĂ

	Prevederi P.U.G.	Existent	Propus
Suprafață teren		419 mp	
Suprafață construită (Sc)			188 mp
Suprafață desfășurată (Sd)			493 mp
P.O.T.	45,00%	-	45,00%
C.U.T.	1,3	-	1,2
H max.	P+2E	-	Hmax=11,30m
Spații verzi pe sol natural		30,00%	125 mp
Alei pietonale incintă		25,00%	106 mp
Nr. locuri de parcare (S)			2 locuri




S.C. N&G DECOR ART S.R.L.

Adresa: Str. Prof. Mihail Georgescu, nr. 9
București, Sector 2
Adresa mail: info@nandgdecorart.com

client:

proiect: 2023

P.U.D. IMOBIL LOCUINȚĂ
INDIVIDUALĂ CU REGIM DE
ÎNĂLȚIME Sp+P+1E+2Eparțial
Strada Răspântiilor nr. 22,
Sector 2, București



A - A Profil existent și menținut
Str. Răspântiilor

MUNICIPIUL BUCUREȘTI
PRIMĂRIA SECTORULUI 2

PLAN ANEX
LA AVIZUL C.I.A. nr. 170/2023

Nr. 170/2023

Arhitect Șef

