



Proiect

HOTĂRÂRE

privind aprobarea documentației de urbanism PUD

*Str. Barometrului nr. 1A,
Sectorul 2 al Municipiului București*

Primarul Sectorului 2 al Municipiului București, ales în condițiile stabilite de Legea nr. 115/2015 privind alegerea autorităților administrației publice locale, pentru modificarea Legii administrației publice locale nr. 215/2001 precum și pentru modificarea și completarea Legii nr. 393/2004 privind statutul aleșilor locali.

Analizând:

- Raportul de specialitate nr. 64263/16.09.2016 prezentat de Arhitectul Șef al Sectorului 2 al municipiului București;

- Raportul de informare și consultare a publicului nr. 64262/16.09.2016 întocmit pentru documentația de urbanism - PUD din Str. Barometrului nr. 1A, Sector 2, semnat de Arhitectul Șef al Sectorului 2 al municipiului București;

- Avizul Arhitectului Șef nr. 65 CA 6/1 / 21.07.2016, emis de Arhitectul Șef al Sectorului 2 al municipiului București în baza consultării în cadrul Comisiei Tehnice de Amenajarea Teritoriului și Urbanism a Sectorului 2;

Având în vedere reglementările cuprinse în:

- art. 32 și 37 din Legea nr. 350/2001 privind amenajarea teritoriului și urbanismul, cu modificările și completările ulterioare;

- Ordinul nr. 2701 din 30 decembrie 2010 emis de Ministrul Dezvoltării Regionale și Turismului pentru aprobarea Metodologiei de informare și consultare a publicului cu privire la elaborarea sau revizuirea planurilor de amenajare a teritoriului și de urbanism, publicat în Monitorul Oficial nr. 47 din 19 ianuarie 2011;

- Hotărârea Consiliului Local Sector 2 nr. 3 din 13.01.2014 privind reactualizarea Regulamentului Local de implicare a publicului în elaborarea sau revizuirea planurilor de urbanism și amenajare a teritoriului a Sectorului 2 al Municipiului București;

- Hotărârea Consiliului Local Sector 2 nr. 27/25.04.2016 privind aprobarea” Regulamentului de organizare și funcționare al Comisiei Tehnice de Amenajare a Teritoriului și de Urbanism a Sectorului 2” și a componenței nominale a Comisiei Tehnice de Amenajare a Teritoriului și de Urbanism a Sectorului 2;

În temeiul art. 36 alin. (5) lit. c) și art. 45 alin. (6) din Legea nr. 215/2001 privind administrația publică locală, republicată, cu modificările și completările ulterioare;

Propune prezentul proiect de

H O T Ă R Ă R E

Art. 1 Se aprobă Planul Urbanistic de Detaliu – **Str. Barometrului nr. 1A, Sector 2 – locuință – P+1E**, în conformitate cu anexele 1 și 2, părți componente ale documentației de urbanism, reprezentând Avizul Arhitectului Șef și Planul de reglementări urbanistice vizat spre neschimbare.

Art. 2 Se aprobă Raportul de informare și consultare a publicului.

Art. 3 Prezenta documentație are caracter de reglementare specifică și nu dă dreptul la construire până la obținerea autorizației de construire.


Art. 4 Planul urbanistic de detaliu este valabil 2 (doi) ani.

Art. 5 Anexele nr. 1-2 fac parte integrantă din prezenta hotărâre.

Art. 6 Autoritatea executivă a Sectorului 2 al Municipiului București și direcțiile de specialitate din aparatul de specialitate al Primarului, vor asigura ducerea la îndeplinire a prezentei hotărâri.

Art. 7 Prezenta hotărâre se publică în Monitorul Oficial al Municipiului București.

PRIMAR,
TOADER MUGUR MIHAI



**AVIZAT PENTRU LEGALITATE
ÎN TEMEIUL ART. 117, LIT. „a”
DIN LEGEA NR. 215/2001, REPUBLICATĂ
SECRETAR,**

ELENA NIȚĂ





Cabinet Primar Sector 2 EXPUNERE DE MOTIVE

Urmare prevederilor Legii nr. 215/2001 privind administrația publică locală, republicată, art. 36 alin.(5) lit.”c” Consiliul Local al Sectorului 2 avizează sau aprobă documentațiile de amenajare a teritoriului și urbanism ale localităților.

Având în vedere modificările legislative prevăzute prin Ordinul nr. 2701 din 30 decembrie 2010 emis de Ministrul Dezvoltării Regionale și Turismului pentru aprobarea Metodologiei de informare și consultare a publicului cu privire la elaborarea sau revizuirea planurilor de amenajare a teritoriului și de urbanism, publicat în Monitorul Oficial nr. 47 din 19 ianuarie 2011 și prin Legea nr. 350/2001 privind amenajarea teritoriului și urbanismul, au fost adoptate:

- Ordinul nr. 2701 din 30 decembrie 2010 emis de Ministrul Dezvoltării Regionale și Turismului pentru aprobarea Metodologiei de informare și consultare a publicului cu privire la elaborarea sau revizuirea planurilor de amenajare a teritoriului și de urbanism, publicat în Monitorul Oficial nr. 47 din 19 ianuarie 2011;
- Hotărârea nr. 3 din 13.01.2014 a Consiliului Local Sector 2 privind reactualizarea Regulamentului Local de implicare a publicului în elaborarea sau revizuirea planurilor de urbanism și amenajare a teritoriului a Sectorului 2 al Municipiului București;
- Hotărârea Consiliului Local Sector 2 nr. 27/25.04.2016 privind aprobarea” Regulamentului de organizare și funcționare al Comisiei Tehnice de Amenajare a Teritoriului și de Urbanism a Sectorului 2” și a componenței nominale a Comisiei Tehnice de Amenajare a Teritoriului și de Urbanism a Sectorului 2;

Astfel, Comisia Tehnică de Amenajarea Teritoriului și Urbanism a Sectorului 2 a analizat documentația de urbanism PUD – din **Str. Barometrului nr. 1A, Sector 2** care a obținut aviz favorabil.

În acest sens, propun spre analiză și aprobare de către Consiliul Local Sector 2, documentația de urbanism PUD – **Str. Barometrului nr. 1A, Sector 2 – locuință – P+1E.**

PRIMAR,

TOADER MUGUR MIHAI





ROMÂNIA
Municipiul București
Primăria Sector 2



www.ps2.ro - Strada Chiristigiilor nr. 11-13, Tel: +(4021) 209.61.92; fax: +(4021) 209.61.83

DIRECȚIA URBANISM, CADASTRU ȘI GESTIONARE TERITORIU - S.A.D.U.
Nr. 64263/16.09.2016

RAPORT DE SPECIALITATE
PRIVIND APROBAREA PLANULUI URBANISTIC DE DETALIU
STR. BAROMETRULUI NR. 1A, SECTOR 2 – BUCUREȘTI

Urmare prevederilor Legii nr. 215/2001 privind administrația publică locală, republicată, art. 36 alin.(5) lit.”c” Consiliul Local al Sectorului 2 avizează sau aprobă documentațiile de amenajare a teritoriului și urbanism ale localităților.

Având în vedere noile modificări legislative prevăzute prin Ordinul nr. 2701 din 30 decembrie 2010 emis de Ministrul Dezvoltării Regionale și Turismului pentru aprobarea Metodologiei de informare și consultare a publicului cu privire la elaborarea sau revizuirea planurilor de amenajare a teritoriului și de urbanism, publicat în Monitorul Oficial nr. 47 din 19 ianuarie 2011 și prin Legea nr. 350/2001 privind amenajarea teritoriului și urbanismul, au fost adoptate:

- Hotărârea nr. 3 din 13.01.2014 a Consiliului Local Sector 2 privind reactualizarea Regulamentului Local de implicare a publicului în elaborarea sau revizuirea planurilor de urbanism și amenajare a teritoriului a Sectorului 2 al Municipiului București;

- Hotărârea Consiliului Local Sector 2 nr. 27/25.04.2016 privind aprobarea” Regulamentului de organizare și funcționare al Comisiei Tehnice de Amenajare a Teritoriului și de Urbanism a Sectorului 2” și a componenței nominale a Comisiei Tehnice de Amenajare a Teritoriului și de Urbanism a Sectorului 2;

- Hotărârea nr. 117/14.12.2015 a Consiliului Local Sector 2 privind aprobarea unor măsuri în domeniul urbanismului la nivelul Sectorului 2 al Municipiului București.

Planul Urbanistic de Detaliu întocmit pentru imobilul situat în intravilanul municipiului București, **Str. Barometrului nr. 1A, Sector 2**, format din teren și construcții în suprafață totală de 180 mp (177,00 din măsurători cadastrale) este **proprietate privată** persoană fizică pentru care s-a eliberat certificatul de urbanism nr. 673/48,,B” din 25.05.2015, a primit aviz favorabil sub nr. 65 CA 6/1 din 21.07.2016 ca urmare a activității C.T.A.T.U. a Sectorului 2 din data de 21.07.2016.

A fost avizată edificarea unei locuințe, având regim de înălțime P+1E amplasat cu următorii indicatori urbanistici: P.O.T.=45%; C.U.T.=0,9; regim de înălțime: H.streașină=7,0m. Parcarea/gararea și scurgerea apelor pluviale se vor asigura în incinta proprietății.

Încadrarea în P.U.Z. Sector 2 aprobat prin H.C.L.S. 2 nr. 99/2003, corelat cu P.U.G. București este subzona “L1a”.

Față de cele prezentate, propunem spre aprobare Planul Urbanistic de Detaliu prezentat.

ARHITECT ȘEF
arh. urb. Alina Alisa BRĂTU

ȘEF SERVICIU,
ing. Maria DARABAN

Întocmit: 3ex; ing. Alexandra Lăzăr

Cod SADU – A.I.

DIRECȚIA DE URBANISM CADASTRU ȘI GESTIONARE TERITORIU - S.A.D.U.
Nr. 64262/16.09.2016

VIZAT
spre neschimbare,
SECRETAR,

**RAPORT DE INFORMARE ȘI CONSULTARE A PUBLICULUI
PRIVIND APROBAREA PLANULUI URBANISTIC DE DETALIU
STR. BAROMETRULUI NR. 1A, SECTOR 2 – BUCUREȘTI**

Urmare prevederilor Legii nr. 215/2001 privind administrația publică locală, republicată, art. 36 alin.(5) lit.”c” Consiliul Local al Sectorului 2 avizează sau aprobă documentațiile de amenajare a teritoriului și urbanism ale localităților.

Având în vedere noile modificări legislative prevăzute prin Ordinul nr. 2701 din 30 decembrie 2010 emis de Ministrul Dezvoltării Regionale și Turismului pentru aprobarea Metodologiei de informare și consultare a publicului cu privire la elaborarea sau revizuirea planurilor de amenajare a teritoriului și de urbanism, publicat în Monitorul Oficial nr. 47 din 19 ianuarie 2011 și prin Legea nr. 350/2001 privind amenajarea teritoriului și urbanismul, au fost adoptate:

- Hotărârea nr. 3 din 13.01.2014 a Consiliului Local Sector 2 privind reactualizarea Regulamentului Local de implicare a publicului în elaborarea sau revizuirea planurilor de urbanism și amenajare a teritoriului a Sectorului 2 al Municipiului București;

- Hotărârea Consiliului Local Sector 2 nr. 27/25.04.2016 privind aprobarea” Regulamentului de organizare și funcționare al Comisiei Tehnice de Amenajare a Teritoriului și de Urbanism a Sectorului 2” și a componenței nominale a Comisiei Tehnice de Amenajare a Teritoriului și de Urbanism a Sectorului 2;

Astfel, pentru P.U.D. – Str. Barometrului nr. 1A, sector 2, București avizat sub nr. 65 CA 6/1 din 21.07.2016, a fost îndeplinită procedura de consultarea și informarea publicului, propunerea de edificare locuință – P+1E a fost postată pe site-ul Primăriei Sectorului 2 – www.ps2.ro în data de 22.07.2016, putând fi consultată la secțiunea Informații Publice - fereastra Documentații Urbanism – Documentații supuse aprobării.

Menționăm faptul că în vederea aprobării P.U.D. pentru imobilul din – Str. Barometrului nr. 1A, sector 2, București avizat sub nr. 65 CA 6/1 din 21.07.2016, s-au notificat de către instituția noastră vecinii afectați de soluția propusă. S-au depus la dosar acordurile notariale ale vecinilor (stânga-dreapta, spate și față). Nu s-au primit obiecții din partea acestora.

În conformitate cu art. 43 și 44 din Ordinul nr. 2701 din 30 decembrie 2010 emis de Ministrul Dezvoltării Regionale și Turismului pentru aprobarea Metodologiei de informare și consultare a publicului cu privire la elaborarea sau revizuirea planurilor de amenajare a teritoriului și de urbanism, în vederea aprobării PUD, se va asigura introducerea în documentația supusă aprobării consiliului local a raportului informării și consultării publicului, respectiv informațiile cuprinse în P.U.D. ce reprezintă informații de interes public, vor fi furnizate și puse la dispoziție în urma solicitărilor, conform Legii nr. 544/2001, cu modificările și completările ulterioare.

ARHITECT ȘEF,
arh. urb. Alina Alisa BRATU



ȘEF SERVICIU,
ing. Maria DARABAN



ROMÂNIA
Municipiul București
Primăria Sector 2



www.ps2.ro - Strada Christigiilor nr. 11-13, Tel: +(4021) 209.61.92; fax: +(4021) 209.61.83

DIRECȚIA U.BANISM, CADASTRU ȘI GESTIONARE TERITORIU - S.A.D.U.

Nr. 47976 / 08.09.2016

ROMÂNIA

Sector 2 Municipiul București

Arhitect-șef



Ca urmare a cererii adresate de * Dna. IVAȘCU LILIANA, cu domiciliul/sediul*2) municipiul București, sectorul 2, cod poștal, București, Str. Grigore Ionescu nr. 28, Sector 2, telefon/fax, e-mail, înregistrată la nr. 15063/02.03.2016, completată cu nr. 30490/35080 și 47976/2016, în conformitate cu prevederile Legii nr. 350/2001 privind amenajarea teritoriului și urbanismul, cu modificările și completările ulterioare, se emite următorul:

AVIZ

Nr. 65 CA 6/1 din 21.07.2016

Pentru Planul urbanistic de detaliu *3) **LOCUIȚĂ – P+1E generat de imobilul din STRADA BAROMETRULUI NR. 1A, SECTOR 2, BUCUREȘTI;**

Inițiator: **DNA. IVAȘCU LILIANA**

Proiectant: **S.C. TUKO DESIGN S.R.L.**

Specialist cu drept de semnătură **RUR: arh. Tudor Mircea P. COTIȚOSU – RUR – E;**

Amplasare, delimitare, suprafață zona studiată în P.U.D.: Amplasamentul studiat este situat în intravilanul municipiului București, delimitat de următoarele repere urbane strada Barometrului și strada Lecturii: conform acte de proprietate =180,00mp și măsurători cadastrale=177,00mp).

Prevederi P.U.G. - R.L.U. *aprobate anterior:** Terenul se încadrează în U.T.R. „L1a” - subzona locuințelor individuale și colective mici cu maxim P+2 niveluri situate în afara perimetrelor de protecție, pe parcelări tradiționale/spontane, în care indicatori urbanistici admiși sunt: P.O.T.=max.45%; C.U.T.= 0,9 pentru P+1E, P.O.T.=max.45%; C.U.T.= 1,3 pentru P+2E - se admite suplimentar un nivel mansardat înscris în volumul acoperișului în suprafață de maxim 60% din aria construită sau echivalentul unui etaj retras – CUT admis=max. 1,57, POT/CUT existent superior poate fi menținut conform Planului Urbanistic General al Municipiului București corelat cu P.U.Z. Sector 2 aprobat prin H.C.L.S. 2 nr. 99/2003 și prelungit cu H.C.L.S. 2 nr. 5/2013 și H.C.L.S 2 nr. 117/2015.

Funcțiuni predominante: locuințe;

- H max = P+2E;
- POT max = 45%;
- CUT. max = 1,3;

- **retragerea minimă față de aliniament** = clădirile se dispun pe aliniament sau cu retragere conform tipologiei predominante existente pe strada pe care se amplasează. În cazul în care sunt retrase de la aliniament acest lucru este posibil cu condiția să nu lase aparente calcane ale clădirilor învecinate aflate în stare bună sau cu valoare arhitectural urbanistică;

- **retrageri minime față de limitele laterale** clădirile semi-cuplate se vor alipi de calcanul clădirii de pe parcela alăturată și se vor retrage față de cealaltă limită la o distanță de cel puțin jumătate din înălțimea la cornișă în punctul cel mai înalt față de teren, dar nu cu mai puțin de 3,0 metri; în cazul în care parcela se învecinează pe ambele limite laterale cu clădiri retrase față de limita proprietății având fațade cu ferestre, clădirea se va realiza în regim izolat;

- **retrageri minime față de limitele posterioare** = retragerea față de limita posterioară a parcelei va fi egală cu jumătate din înălțimea la cornișă, măsurată în punctul cel mai înalt față de teren, dar nu mai puțin de 5,0 metri;

Prevederi P.U.D. propuse:

- **retrageri minime față de limitele laterale** = pe limita stângă și dreaptă de proprietate cu respectarea declarațiilor / acordurilor notariale ale vecinilor autentificate sub nr. 3411/05.11.2015, și 1932/06.07.2016 și 3410/05.05.2016;

- **retrageri minime față de limitele posterioare** = pe limita posterioară, cu respectarea acordului notarial al vecinului autentificat sub nr.1255/05.05.2016;

- **circulații și accese:** din strada Barometrului conform planului anexat;

- **echipare tehnico-edilitară:** toate clădirile noi vor fi racordate la rețelele tehnico edilitare; se vor respecta condițiile impuse prin avizele de utilități;

- **P.O.T.=45%, CUT=0,9, H. streășină=7,0m.**

În urma ședinței Comisiei tehnice de amenajare a teritoriului și urbanism din data de **21.07.2016 se avizează favorabil Planul Urbanistic de Detaliu.**

Prezentul aviz este valabil numai împreună cu planșa de reglementări urbanistice anexată și vizată spre neschimbare. Elaboratorul și beneficiarul P.U.D. răspund pentru exactitatea datelor și veridicitatea înscrisurilor cuprinse în P.U.D. care face obiectul prezentului aviz, în conformitate cu art. 63 alin. (2) lit. g) din Legea nr. 350/2001 privind amenajarea teritoriului și urbanismul, cu modificările și completările ulterioare.

Prezentul aviz este un aviz tehnic și poate fi folosit numai în scopul aprobării P.U.D. Documentația tehnică pentru autorizarea executării lucrărilor de construire (DTAC) se poate întocmi numai după aprobarea P.U.D. și cu obligativitatea respectării întocmai a prevederilor acestuia.

Prezentul aviz este valabil de la data emiterii sale pe toată durata de valabilitate a certificatului de urbanism nr. 673/48„B” din 25.05.2015, emis de Primăria Sectorului 2 și se taxează cu 13,0 lei conform cota de taxă nr. 10586/02.03.2016.

Arhitect-șef,

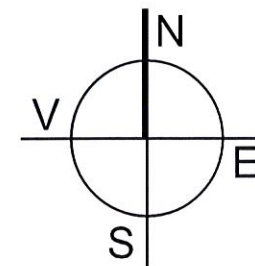
arh. urb. **Alina Alisa BRATU**

Șef serviciu,

ing. **Maria DARABAN**

P. U. D.

STR. BAROMETRULUI NR.1A, SECTOR 2, BUCURESTI



Legenda

- Limita teren studiat
- Limita PUD (limita teren inainte de dezmembrare) - 240 mp
- Limita teren care a generat PUD
- Edificabil
- Cladiri propuse prin PUD
- Cladiri existente

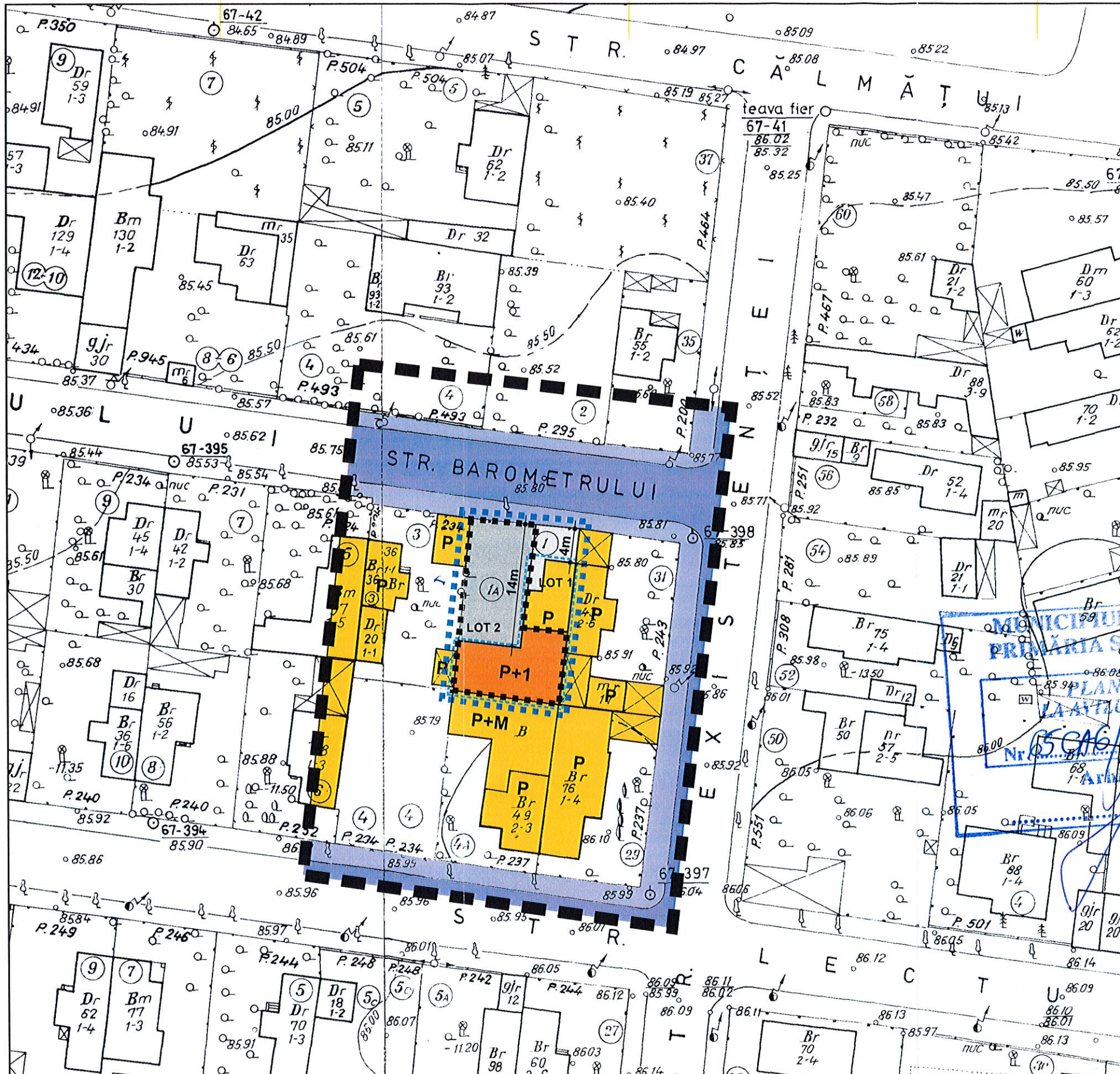
VIZAT
SECRETAR,



NUMERUL BUCURESTI
PRIMĂRIA SECTOR 2
PLAN ANEXĂ
LA AVIZUL C.T.U.A.T.
Nr. 5506/1 din 21.07.2016
Arhitect șef,

Indici urbanistici pentru intregul teren (Lot 1 + Lot 2) - 240 mp


- Suprafata teren - 240,00 mp
- Regim de inaltime - P+1
- Hmax - 7m (la streasina)
- P.O.T. - 45 %
- C.U.T. - 0,90
- Aliniament - 4,00 m si 14,00 m
- Retrageri laterale - cuplare la calcan (dreapta)
- cuplare la calcan (stanga)
- Retrageri spate - cuplare la calcan



LOT 1 Suprafata teren - 63,26 mp
Regim de inaltime max. P+1
P.O.T. - max. 45 %
C.U.T. - max. 0,9
Aliniament - min. 4,00 m
Retrageri laterale- cuplare la calcan (dreapta)
- pe limita de proprietate (stanga)
Retrageri spate - cuplare la calcan

LOT 2 Suprafata teren - 176,74 mp
Regim de inaltime max. P+1
P.O.T. - max. 45 %
C.U.T. - max. 0,9
Aliniament - min. 14,00 m
Retrageri laterale- cuplare la calcan (dreapta)
- cuplare la calcan (stanga)
Retrageri spate - cuplare la calcan

		Beneficiar: IVASCU LILIANA	
		Amplasament: STR. BAROMETRULUI NR. 1A, SECTOR 2, BUCURESTI	
PROIECTAT	ARH. T. COTITOSU	SCARA 1:500	RECONFORMARE, CONSOLIDARE, EXTINDERE, MANSARDARE CONSTRUCTIE PARTER, REZULTAND O LOCUINTA P+M PLAN URBANISTIC DE DETALIU
DESENAT	ARH. T. COTITOSU		
SEF PROIECT	ARH. T. COTITOSU	12.2015	PROPUNERE + Situatie existenta



Pl. nr.
U8