



*Proiect*

**HOTĂRÂRE**  
*privind aprobarea documentației de urbanism PUD*  
*Str. Răsuri nr. 25,*  
*Sectorul 2 al Municipiului București*

Primarul Sectorului 2 al Municipiului București, ales în condițiile stabilite de Legea nr. 115/2015 privind alegerea autorităților administrației publice locale, pentru modificarea Legii administrației publice locale nr. 215/2001 precum și pentru modificarea și completarea Legii nr. 393/2004 privind statutul aleșilor locali.

Analizând:

- Raportul de specialitate nr. 64259/16.09.2016 prezentat de Arhitectul Șef al Sectorului 2 al municipiului București;
- Raportul de informare și consultare a publicului nr. 64257/16.09.2016 întocmit pentru documentația de urbanism - PUD din Str. Răsuri nr. 25, Sector 2, semnat de Arhitectul Șef al Sectorului 2 al municipiului București;
- Avizul Arhitectului Șef nr. 44 CA 4/6 / 26.04.2016, emis de Arhitectul Șef al Sectorului 2 al municipiului București în baza consultării în cadrul Comisiei Tehnice de Amenajarea Teritoriului și Urbanism a Sectorului 2;

Având în vedere reglementările cuprinse în:

- art. 32 și 37 din Legea nr. 350/2001 privind amenajarea teritoriului și urbanismul, cu modificările și completările ulterioare;
- Ordinul nr. 2701 din 30 decembrie 2010 emis de Ministrul Dezvoltării Regionale și Turismului pentru aprobarea Metodologiei de informare și consultare a publicului cu privire la elaborarea sau revizuirea planurilor de amenajare a teritoriului și de urbanism, publicat în Monitorul Oficial nr. 47 din 19 ianuarie 2011;
- Hotărârea Consiliului Local Sector 2 nr. 3 din 13.01.2014 privind reactualizarea Regulamentului Local de implicare a publicului în elaborarea sau revizuirea planurilor de urbanism și amenajare a teritoriului a Sectorului 2 al Municipiului București;

- Hotărârea Consiliului Local Sector 2 nr. 27/25.04.2016 privind aprobarea” Regulamentului de organizare și funcționare al Comisiei Tehnice de Amenajare a Teritoriului și de Urbanism a Sectorului 2” și a componenței nominale a Comisiei Tehnice de Amenajare a Teritoriului și de Urbanism a Sectorului 2;

În temeiul art. 36 alin. (5) lit. c) și art. 45 alin. (6) din Legea nr. 215/2001 privind administrația publică locală, republicată, cu modificările și completările ulterioare;

*Propune prezentul proiect de*

## **HOTĂRÂRE**

**Art. 1** Se aprobă Planul Urbanistic de Detaliu – **Str. Răsuri nr. 25, Sector 2 – Imobil de locuințe colective – S+P+2E+3Er**, în conformitate cu anexele 1 și 2, părți componente ale documentației de urbanism, reprezentând Avizul Arhitectului Șef și Planul de reglementări urbanistice vizat spre neschimbare.

**Art. 2** Se aprobă Raportul de informare și consultare a publicului.

**Art. 3** Prezenta documentație are caracter de reglementare specifică și nu dă dreptul la construire până la obținerea autorizației de construire.

**Art. 4** Planul urbanistic de detaliu este valabil 2 (doi) ani.

**Art. 5** Anexele nr. 1-2 fac parte integrantă din prezenta hotărâre.

**Art. 6** Autoritatea executivă a Sectorului 2 al Municipiului București și direcțiile de specialitate din aparatul de specialitate al Primarului, vor asigura ducerea la îndeplinire a prezentei hotărâri.

**Art. 7** Prezenta hotărâre se publică în Monitorul Oficial al Municipiului București.

ROMANIA  
PRIMAR,  
TOADER MUGUR MIHAI



AVIZAT PENTRU LEGALITATE  
ÎN TEMEIUL ART. 117, LIT. „a”  
DIN LEGEA NR. 215/2001, REPUBLICATĂ  
SECRETAR,

ELENA NIȚĂ





## Cabinet Primar Sector 2 EXPUNERE DE MOTIVE

Urmare prevederilor Legii nr. 215/2001 privind administrația publică locală, republicată, art. 36 alin.(5) lit.”c” Consiliul Local al Sectorului 2 avizează sau aprobă documentațiile de amenajare a teritoriului și urbanism ale localităților.

Având în vedere modificările legislative prevăzute prin Ordinul nr. 2701 din 30 decembrie 2010 emis de Ministrul Dezvoltării Regionale și Turismului pentru aprobarea Metodologiei de informare și consultare a publicului cu privire la elaborarea sau revizuirea planurilor de amenajare a teritoriului și de urbanism, publicat în Monitorul Oficial nr. 47 din 19 ianuarie 2011 și prin Legea nr. 350/2001 privind amenajarea teritoriului și urbanismul, au fost adoptate:

- Ordinul nr. 2701 din 30 decembrie 2010 emis de Ministrul Dezvoltării Regionale și Turismului pentru aprobarea Metodologiei de informare și consultare a publicului cu privire la elaborarea sau revizuirea planurilor de amenajare a teritoriului și de urbanism, publicat în Monitorul Oficial nr. 47 din 19 ianuarie 2011;
- Hotărârea nr. 3 din 13.01.2014 a Consiliului Local Sector 2 privind reactualizarea Regulamentului Local de implicare a publicului în elaborarea sau revizuirea planurilor de urbanism și amenajare a teritoriului a Sectorului 2 al Municipiului București;
- Hotărârea Consiliului Local Sector 2 nr. 27/25.04.2016 privind aprobarea” Regulamentului de organizare și funcționare al Comisiei Tehnice de Amenajare a Teritoriului și de Urbanism a Sectorului 2” și a componenței nominale a Comisiei Tehnice de Amenajare a Teritoriului și de Urbanism a Sectorului 2;

Astfel, Comisia Tehnică de Amenajarea Teritoriului și Urbanism a Sectorului 2 a analizat documentația de urbanism PUD – din **Str. Răsuri nr. 25, Sector 2** care a obținut aviz favorabil.

În acest sens, propun spre analiză și aprobare de către Consiliul Local Sector 2, documentația de urbanism PUD – **Str. Răsuri nr. 25, Sector 2 – Imobil de locuințe colective – S+P+2E+3Er.**

PRIMAR,

TOADER MUGUR MIHAI





DIRECȚIA URBANISM, CADASTRU ȘI GESTIONARE TERITORIU - S.A.D.U.  
Nr. 64259/16.09.2016

RAPORT DE SPECIALITATE  
PRIVIND APROBAREA PLANULUI URBANISTIC DE DETALIU  
STR. RĂSURI NR. 25, SECTOR 2 – BUCUREȘTI

Urmare prevederilor Legii nr. 215/2001 privind administrația publică locală, republicată, art. 36 alin.(5) lit.”c” Consiliul Local al Sectorului 2 avizează sau aprobă documentațiile de amenajare a teritoriului și urbanism ale localităților.

Având în vedere noile modificări legislative prevăzute prin Ordinul nr. 2701 din 30 decembrie 2010 emis de Ministrul Dezvoltării Regionale și Turismului pentru aprobarea Metodologiei de informare și consultare a publicului cu privire la elaborarea sau revizuirea planurilor de amenajare a teritoriului și de urbanism, publicat în Monitorul Oficial nr. 47 din 19 ianuarie 2011 și prin Legea nr. 350/2001 privind amenajarea teritoriului și urbanismul, au fost adoptate:

- Hotărârea nr. 3 din 13.01.2014 a Consiliului Local Sector 2 privind reactualizarea Regulamentului Local de implicare a publicului în elaborarea sau revizuirea planurilor de urbanism și amenajare a teritoriului a Sectorului 2 al Municipiului București;

- Hotărârea Consiliului Local Sector 2 nr. 27/25.04.2016 privind aprobarea” Regulamentului de organizare și funcționare al Comisiei Tehnice de Amenajare a Teritoriului și de Urbanism a Sectorului 2” și a componenței nominale a Comisiei Tehnice de Amenajare a Teritoriului și de Urbanism a Sectorului 2;

- Hotărârea nr. 117/14.12.2015 a Consiliului Local Sector 2 privind aprobarea unor măsuri în domeniul urbanismului la nivelul Sectorului 2 al Municipiului București.

Planul Urbanistic de Detaliu întocmit pentru imobilul situat în intravilanul municipiului București, **Str. Răsuri nr. 25, Sector 2**, format din teren și construcții în suprafață totală de 240,00 mp (231,00 din măsurători cadastrale) este **proprietate privată** persoană juridică pentru care s-a eliberat certificatul de urbanism nr. 116/5,,R” din 22.01.2016, a primit aviz favorabil sub nr. 44 CA 4/6 din 26.04.2016 ca urmare a activității C.T.A.T.U. a Sectorului 2 din data de 21.07.2016.

A fost avizată edificarea unui imobil de locuințe colective, având regim de înălțime S+P+2E+3Er amplasat cu următorii indicatori urbanistici: P.O.T.=45%; C.U.T.=1,62; regim de înălțime: H.cornișă et. 2=10,0m. Parcarea/gararea și scurgerea apelor pluviale se vor asigura în incinta proprietății.

Încadrarea în P.U.Z. Sector 2 aprobat prin H.C.L.S. 2 nr. 99/2003, corelat cu P.U.G. București este subzona “L1a”.

*Față de cele prezentate, propunem spre aprobare Planul Urbanistic de Detaliu prezentat.*

ARHITECT ȘEF,  
arh. urb. **Alina Alisa BRATU**



ȘEF SERVICIU,  
ing. **Maria DARABAN**

Întocmit: Sex: ing. **Alexandra Lăzăr**

Cod SADU – A.I.



DIRECȚIA DE URBANISM CADASTRU ȘI GESTIONARE TERITORIU - S.A.D.U.  
Nr. 64257/16.09.2016



**RAPORT DE INFORMARE ȘI CONSULTARE A PUBLICULUI  
PRIVIND APROBAREA PLANULUI URBANISTIC DE DETALIU  
STR. RĂSURI NR. 25, SECTOR 2 – BUCUREȘTI**

Urmare prevederilor Legii nr. 215/2001 privind administrația publică locală, republicată, art. 36 alin.(5) lit.”c” Consiliul Local al Sectorului 2 avizează sau aprobă documentațiile de amenajare a teritoriului și urbanism ale localităților.

Având în vedere noile modificări legislative prevăzute prin Ordinul nr. 2701 din 30 decembrie 2010 emis de Ministrul Dezvoltării Regionale și Turismului pentru aprobarea Metodologiei de informare și consultare a publicului cu privire la elaborarea sau revizuirea planurilor de amenajare a teritoriului și de urbanism, publicat în Monitorul Oficial nr. 47 din 19 ianuarie 2011 și prin Legea nr. 350/2001 privind amenajarea teritoriului și urbanismul, au fost adoptate:

- Hotărârea nr. 3 din 13.01.2014 a Consiliului Local Sector 2 privind reactualizarea Regulamentului Local de implicare a publicului în elaborarea sau revizuirea planurilor de urbanism și amenajare a teritoriului a Sectorului 2 al Municipiului București;

- Hotărârea Consiliului Local Sector 2 nr. 27/25.04.2016 privind aprobarea” Regulamentului de organizare și funcționare al Comisiei Tehnice de Amenajare a Teritoriului și de Urbanism a Sectorului 2” și a componenței nominale a Comisiei Tehnice de Amenajare a Teritoriului și de Urbanism a Sectorului 2;

Astfel, pentru P.U.D. – Str. Răsuri nr. 25, Sector 2, București avizat sub nr. 44 CA 4/6 din 26.04.2016, a fost îndeplinită procedura de consultarea și informarea publicului, propunerea de edificare imobil de locuințe colective – S+P+2E+3Er a fost postată pe site-ul Primăriei Sectorului 2 – [www.ps2.ro](http://www.ps2.ro) în data de 09.05.2016, putând fi consultată la secțiunea Informații Publice - fereastra Documentații Urbanism – Documentații supuse aprobării.

Menționăm faptul că în vederea aprobării P.U.D. pentru imobilul din – Str. Răsuri nr. 25, Sector 2, București avizat sub nr. 44 CA 4/6 din 26.04.2016 s-au notificat de către instituția noastră vecinii afectați de soluția propusă. Nu s-au primit obiecții din partea vecinilor notificați.

În conformitate cu art. 43 și 44 din Ordinul nr. 2701 din 30 decembrie 2010 emis de Ministrul Dezvoltării Regionale și Turismului pentru aprobarea Metodologiei de informare și consultare a publicului cu privire la elaborarea sau revizuirea planurilor de amenajare a teritoriului și de urbanism, în vederea aprobării PUD, se va asigura introducerea în documentația supusă aprobării consiliului local a raportului informării și consultării publicului, respectiv informațiile cuprinse în P.U.D. ce reprezintă informații de interes public, vor fi furnizate și puse la dispoziție în urma solicitărilor, conform Legii nr. 544/2001, cu modificările și completările ulterioare.

**ARHITECT ȘEF,  
arh. urb. Alina Alisa BRATU**



**ȘEF SERVICIU,  
ing. Maria DARABAN**

Întocmit: 3ex: ing. Alexandra Lăzăr

Cod SADU – A.I.



ROMÂNIA  
Municipiul București  
Primăria Sector 2



www.ps2.ro - Strada Chiristigiilor nr. 11-13, Tel: +(4021) 209.61.92; fax: +(4021) 209.61.83

DIRECȚIA URBANISM, CADASTRU ȘI GESTIONARE TERITORIU - S.A.D.U.

Nr. 5046/23.09.2016

ROMÂNIA

Sector 2 Municipiul București

Arhitect-șef

spre neschimbare,  
SECRETAR,



Ca urmare a cererii adresate de \*1) SOCIETATEA DE ȘTIINȚE MATEMATICE DIN ROMÂNIA PRIN DL. IORGULESCU CĂTĂLIN ALEXANDRU, cu domiciliul/sediul\*2) municipiul București, sectorul 1, cod poștal ....., Str. Academiei nr. 14, bl. - sc. -, ap. -, telefon/fax ....., e-mail ....., înregistrată la nr. 22528/29.03.2016, completată cu nr. 22892/33389/33951/55646/09.08.2016, în conformitate cu prevederile Legii nr. 350/2001 privind amenajarea teritoriului și urbanismul, cu modificările și completările ulterioare, se emite următorul:

AVIZ

Nr. 44 CA 4/6 din 26.04.2016

Pentru Planul urbanistic de detaliu \*3) Imobil de locuințe colective – S+P+2E+3Er generat de imobilul din STRADA RĂSURI NR. 25, SECTOR 2, BUCUREȘTI;

Inițiator: SOCIETATEA DE ȘTIINȚE MATEMATICE DIN ROMÂNIA PRIN DL. IORGULESCU CĂTĂLIN ALEXANDRU

Proiectant: PFA VLĂDESCU D. DORIN – URBANIST

Specialist cu drept de semnătură RUR: urb. Dorin.D. VLĂDESCU – RUR – D, E;

Amplasare, delimitare, suprafață zona studiată în P.U.D.: Amplasamentul studiat este situat în intravilanul municipiului București, delimitat de următoarele repere urbane strada Răsuri colț cu Str. Ion Ulrsu; conform acte de proprietate =240,00mp(231,00 din măsurători cadastrale).

Prevederi P.U.G. - R.L.U. \*\*\*) aprobate anterior: Terenul se încadrează în U.T.R. „L1a” - subzona locuințelor individuale și colective mici cu maxim P+2 niveluri situate în afara perimetrelor de protecție, pe parcelări tradiționale/spontane, în care indicatori urbanistici admiși sunt: P.O.T.=max.45%; C.U.T.= 0,9 pentru P+1E, P.O.T.=max.45%; C.U.T.= 1,3 pentru P+2E - se admite suplimentar un nivel mansardat înscris în volumul acoperișului în suprafață de maxim 60% din aria construită sau echivalentul unui etaj retras – CUT admis=max. 1,62, POT/CUT existent superior poate fi menținut conform Planului Urbanistic General al Municipiului București corelat cu P.U.Z. Sector 2 aprobat prin H.C.L.S. 2 nr. 99/2003 și prelungit cu H.C.L.S. 2 nr. 5/2013 și H.C.L.S 2 nr. 117/2015.

Funcțiuni predominante: locuințe;

- H max = P+2E+M;
- POT max = 45%;
- CUT max = 1,62;

- retragerea minimă față de aliniament = clădirile se dispun pe aliniament sau cu retragere conform tipologiei predominante existente pe strada pe care se amplasează. În cazul în care sunt retrase de la aliniament acest lucru este posibil cu condiția sa nu lase aparente calcane ale clădirilor învecinate aflate în stare bună sau cu valoare arhitectural urbanistică;

- retrageri minime față de limitele laterale clădirile semi-cuplate se vor alipi de calcanul clădirii de pe parcela alăturată și se vor retrage față de cealaltă limită la o distanță de cel puțin jumătate din înălțimea la cornișă în punctul cel mai înalt față de teren, dar nu cu mai puțin de 3.0 metri; în cazul în care parcela se învecinează pe ambele limite laterale cu clădiri retrase față de limita proprietății având fațade cu ferestre, clădirea se va realiza în regim izolat;

- retrageri minime față de limitele posterioare = retragerea față de limita posterioară a parcelei va fi egală cu jumătate din înălțimea la cornișă, măsurată în punctul cel mai înalt față de teren, dar nu mai puțin de 5.0 metri.;

Prevederi P.U.D. propuse:

- retrageri minime față de limitele laterale = pe limita dreaptă, respectiv la aliniamentul străzii Ion Ursu, la aliniamentul străzii Răsuri, cu respectarea codului Civil.

- retrageri minime față de limitele posterioare = 3,30 – 3,55m;

- circulații și accese: accesul auto se va realiza din strada Ion Ursu conform avizului Comisiei Tehnice de Circulație a PMB nr. 1428580/30.06.2016;

- echipare tehnico-edilitară: toate clădirile noi vor fi racordate la rețelele tehnico edilitare; Se vor respecta condițiile impuse prin avizele prezentate la dosar.

- P.O.T.=45%, CUT=1,62, H. cornișă et. 2 =max.10,0m.

Construcția se va încadra în edificabilul maxim reglementat prin PUD și va respecta indicatorii admiși.

În urma ședinței Comisiei tehnice de amenajare a teritoriului și urbanism din data de 26.04.2016 se avizează favorabil Planul Urbanistic de Detaliu.

Prezentul aviz este valabil numai împreună cu planșa de reglementări urbanistice anexată și vizată spre neschimbare. Elaboratorul și beneficiarul P.U.D. răspund pentru exactitatea datelor și veridicitatea înscrisurilor cuprinse în P.U.D. care face obiectul prezentului aviz, în conformitate cu art. 63 alin. (2) lit. g) din Legea nr. 350/2001 privind amenajarea teritoriului și urbanismul, cu modificările și completările ulterioare.

Prezentul aviz este un aviz tehnic și poate fi folosit numai în scopul aprobării P.U.D. Documentația tehnică pentru autorizarea executării lucrărilor de construire (DTAC) se poate întocmi numai după aprobarea P.U.D. și cu obligativitatea respectării întocmai a prevederilor acestuia.

Prezentul aviz este valabil de la data emiterii sale pe toată durata de valabilitate a certificatului de urbanism nr. 116/5,,R” din 22.01.2016, emis de Primăria Sectorului 2 și se taxează cu 13,0 lei conform chitanță nr. 509129/30.03.2016.

Arhitect - șef,  
arh. urb. Alina Alisa BRATU



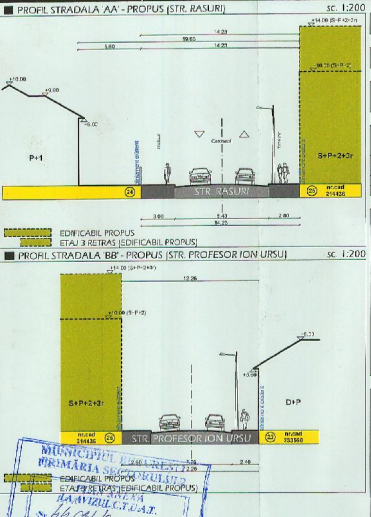
Șef serviciu,  
ing. Maria DARABAN



Comisia Tehnică de Amenajarea Teritoriului și Urbanism a Sectorului 2: prof.dr.arh. Florin MACHEPON, conf. dr. arh. Angelica STAN, prof.dr. arh. Mihai COCHECI, prof.dr.arh. Mircea Silviu CHIRA, conf.dr.arh. Georgică MITRACHE, conf.dr.arh. Cătălin SÂRBU.  
Întocmit: ing. Alexandra LĂBĂR / 4ex.

Cod SADU - AVA  
Ediția 1 / Revizia 1

**PLAN URBANISTIC DE DETALIU "CONSTRUIRE LOCUINTA COLECTIVA S+P+2+3r"**  
 municipiul Bucuresti, sectorul 2, str. Rasuri, nr. 25



**REGIM DE INALTIME - EDIFICABIL PROPUS**

**AMENAJARI PROPUSE - SISTEMATIZARE**

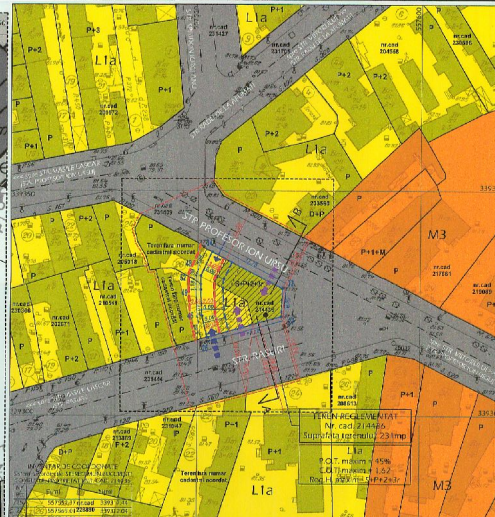
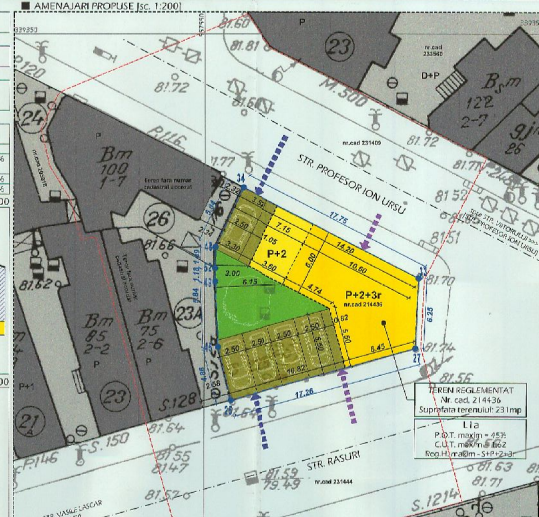
**ACCESSE IN AMPLASAMENT**

**BILANT TERITORIAL (EXISTENT / PROPUS)**

CATEGORIA	EXISTENT		EXISTENT		PROBUS	
	S (imp)	P (mp)	S (imp)	P (mp)	S (imp)	P (mp)
Cladiri	178	77%	23	100%	127	45%
Suprafata construita	53	23%	100%	100%	23	100%
<b>TOTAL</b>	<b>231</b>	<b>100%</b>	<b>231</b>	<b>100%</b>	<b>231</b>	<b>100%</b>

**PROFIL STRADALA BB - EXISTENT (STR. PROFESOR ION URSU)** SC. 1:200

**CLADIRI EXISTENTE PROPUSE PENTRU DESFINANTARE** SC. 1:200



**P.U.D. «Construire locuinta colectiva S+P+2+3r» municipiul Bucuresti, sectorul 2, str. Rasuri, nr. 25**

**3. REGLAMENTARI URBANISTICE**

Scara grafica: 0 5 10 25 50

**IDENTIFICARE:** Municipiul Bucuresti, sectorul 2, str. Rasuri, nr. 25  
**BENEFICIAR / INVESTITOR:** SOCIETATEA DE STIINTE MATEMATICE DIN ROMANIA reprezentata de COLEGIULUI CATALIN ALEXANDRU  
**SUPRAFATA TOTALA TEREN REGLEMANAT:** 231 mp

**LIMITE**

— LIMITE CADASTRALE  
 - - - LIMITE TERENULUI CE A GENERAT P.U.D. - LIMITE TERENULUI REGLEMANAT  
 - - - LIMITE ZONEI STUDIATE

**ZONIFICARE FUNCTIONALA (conform P.U.G. alua Municipiului Bucuresti)**

L1a - ZONA LOCUINTELOR COLECTIVE INDIVIDUALE DEZORDATE IN TIMP  
 P+2+3r - ZONA DE ACTIVITATI MIXTE - ACTIVITATI COMERCIALE, SERVICII MANAGERIALE, TEHNICE, PROFESIONALE, SERVICII COLECTIVE SI PERSONALE, RESTAURANTE, TERECERE, MARI PRODUCIE, LOCUINTE ETC.  
 M3 - TRAZA SI ZONA AERIANA TRANSPORTULUI BULSIST

**ZONE, SUBZONE SI UNITATI TERITORIALE DE REFERINTA (conform Regulamentului Local de Urbanism al Municipiului Bucuresti)**

L1a - ZONA DE LOCUINT  
 L1a - LOCUINTE INDIVIDUALE SI COLECTIVE MICI CU MAXIM P+2 NIVELURI SITUATE IN AFARA DOMENIULUI DE PROTECTIE  
 M - ZONA MIXTA  
 M3 - SUBZONA MIXTA CU CLADIRI AVAND REGIM DE CONSTRUIRE CONTINUTULUI SAU DISCONTINUITA LA UN NIVEL DE P+2 NIVELURI

**REGLAMENTARI URBANISTICE**

- - - - - DE TRANZITARE EDIFICABILULUI PATA DE LIMITA DE PROPRIETATE DE DESPARTIRE A PAVELULUI PROPRIETATE PRIVATA - REGIMUL BLOCURI DE INALTIME SUP+2E+3R  
 - - - - - DE TRANZITARE EDIFICABILULUI RESPECTIV LA ETAJUL 3 RE TRAS, PATA DE PROPRIETATE DE DESPARTIRE A PAVELULUI PROPRIETATE PRIVATA  
 - - - - - ZONA EDIFICABILA  
 - - - - - EDIFICABIL PROPUS - PROULINIE ORIENTATIVA  
 - - - - - ETAJ 3 RE TRAS - EDIFICABIL PROPUS - PROULINIE ORIENTATIVA  
 - - - - - Spatii parcare: - 45mp+2x3r (16 locuri)  
 - - - - - Spatii parcare: - 45mp+2x3r (16 locuri)  
 - - - - - Spatii parcare: - 45mp+2x3r (16 locuri)

SISTEMUL AUTOMATIZAT DE CONTROL AL TRAZELOR SI AL ZONELOR DE TRANZITARE A EDIFICABILULUI  
 Scopul sistemului este de a controla automatizarea sistemului de control al trazelor si al zonelor de tranzitare a edificabilului. Scopul sistemului este de a controla automatizarea sistemului de control al trazelor si al zonelor de tranzitare a edificabilului. Scopul sistemului este de a controla automatizarea sistemului de control al trazelor si al zonelor de tranzitare a edificabilului.

**Y. ANDRONEA**  
**D. BOVIC**