



Cabinet Primar Sector 2

Proiect

HOTĂRÂRE
privind aprobarea documentației de urbanism PUD
Strada Teofil nr. 41
Sectorul 2 al Municipiului București

Primarul Sectorului 2 al Municipiului București, ales în condițiile stabilite de Legea nr. 67/2004 privind alegerea autorităților administrației publice locale, republicată, cu modificările și completările ulterioare, prin Viceprimarul Sectorului 2 care exercită atribuțiile de primar în conformitate cu art. 72 alin. (1) din Legea nr. 215/2001, republicată, cu modificările și completările ulterioare;

Analizând:

- Raportul de specialitate nr. 35546/16.05.2016 prezentat de Arhitectul Șef al Sectorului 2 al municipiului București;
- Raportul de informare și consultare a publicului nr. 35545/16.05.2016 întocmit pentru documentația de urbanism - PUD din Str. Teofil nr. 41, Sector 2, semnat de Arhitectul Șef al Sectorului 2 al municipiului București;
- Ordinul Prefectului Municipiului București nr. 221/25.03.2016 privind constatarea suspendării de drept a mandatului de primar al sectorului 2 al municipiului București al domnului Neculai Onțanu;
- Avizul Arhitectului Șef nr. 29 CA 3/5 din 06.04.2016, emis de Arhitectul Șef al Sectorului 2 al municipiului București în baza consultării în cadrul Comisiei Tehnice de Amenajarea Teritoriului și Urbanism a Sectorului 2;

Având în vedere reglementările cuprinse în:

- art. 32 și 37 din Legea nr. 350/2001 privind amenajarea teritoriului și urbanismul, cu modificările și completările ulterioare;
- Ordinul nr. 2701 din 30 decembrie 2010 emis de Ministrul Dezvoltării Regionale și Turismului pentru aprobarea Metodologiei de informare și consultare a publicului cu privire la elaborarea sau revizuirea planurilor de amenajare a teritoriului și de urbanism, publicat în Monitorul Oficial nr. 47 din 19 ianuarie 2011;

- Hotărârea Consiliului Local Sector 2 nr. 3 din 13.01.2014 privind reactualizarea Regulamentului Local de implicare a publicului în elaborarea sau revizuirea planurilor de urbanism și amenajare a teritoriului a Sectorului 2 al Municipiului București;

- Hotărârea Consiliului Local Sector 2 nr. 4 din 13.01.2014 privind aprobarea „Regulamentului de organizare și funcționare al Comisiei Tehnice de Amenajare a Teritoriului și de Urbanism a Sectorului 2” și a „Procedurii privind analiza, avizarea și aprobarea documentațiilor de urbanism și amenajare a teritoriului de către Consiliul Local al Sectorului 2”, modificată și completată prin H.C.L. Sector 2 nr. 57/30.06.2015;

În temeiul art. 36 alin. (5) lit. c) și art. 45 alin. (6) din Legea nr. 215/2001 privind administrația publică locală, republicată, cu modificările și completările ulterioare;

Propune prezentul proiect de

HOTĂRÂRE

Art. 1 Se aprobă Planul Urbanistic de Detaliu – **Str. Teofil nr. 41, Sector 2 – imobil de locuințe colective – S+P+2E+Em**, în conformitate cu anexele 1 și 2, părți componente ale documentației de urbanism, reprezentând Avizul Arhitectului Șef și Planul de reglementări urbanistice vizat spre neschimbare.

Art. 2 Se aprobă Raportul de informare și consultare a publicului.

Art. 3 Prezenta documentație are caracter de reglementare specifică și nu dă dreptul la construire până la obținerea autorizației de construire.

Art. 4 Planul urbanistic de detaliu este valabil 2 (doi) ani.

Art. 5 Anexele nr. 1-2 fac parte integrantă din prezenta hotărâre.

Art. 6 Autoritatea executivă a Sectorului 2 al Municipiului București și direcțiile de specialitate din aparatul de specialitate al Primarului, vor asigura ducerea la îndeplinire a prezentei hotărâri.

Art. 7 Prezenta hotărâre se publică în Monitorul Oficial al Municipiului București.

P. PRIMAR,

VICEPRIMAR

TOADER MUGUR MIHAI



AVIZAT PENTRU LEGALITATE
ÎN TEMEIUL ART. 117, LIT. „a”
DIN LEGEA NR. 215/2001, REPUBLICATĂ





Cabinet Primar Sector 2 EXPUNERE DE MOTIVE

Urmare prevederilor Legii nr. 215/2001 privind administrația publică locală, republicată, art. 36 alin.(5) lit.”c” Consiliul Local al Sectorului 2 avizează sau aprobă documentațiile de amenajare a teritoriului și urbanism ale localităților.

Având în vedere modificările legislative prevăzute prin Ordinul nr. 2701 din 30 decembrie 2010 emis de Ministrul Dezvoltării Regionale și Turismului pentru aprobarea Metodologiei de informare și consultare a publicului cu privire la elaborarea sau revizuirea planurilor de amenajare a teritoriului și de urbanism, publicat în Monitorul Oficial nr. 47 din 19 ianuarie 2011 și prin Legea nr. 350/2001 privind amenajarea teritoriului și urbanismul, au fost adoptate:

- Ordinul nr. 2701 din 30 decembrie 2010 emis de Ministrul Dezvoltării Regionale și Turismului pentru aprobarea Metodologiei de informare și consultare a publicului cu privire la elaborarea sau revizuirea planurilor de amenajare a teritoriului și de urbanism, publicat în Monitorul Oficial nr. 47 din 19 ianuarie 2011;
- Hotărârea nr. 3 din 13.01.2014 a Consiliului Local Sector 2 privind reactualizarea Regulamentului Local de implicare a publicului în elaborarea sau revizuirea planurilor de urbanism și amenajare a teritoriului a Sectorului 2 al Municipiului București;
- Hotărârea nr. 4 din 13.01.2014 a Consiliului Local Sector 2 privind aprobarea „Regulamentului de organizare și funcționare al Comisiei Tehnice de Amenajare a Teritoriului și de Urbanism a Sectorului 2” și a „Procedurii privind analiza, avizarea și aprobarea documentațiilor de urbanism și amenajare a teritoriului de către Consiliul Local al Sectorului 2”;
- Hotărârea nr. 27 din 31.03.2015 a Consiliului Local Sector 2 privind modificarea și completarea HCL Sector 2 nr. 4/2014 privind aprobarea „Regulamentului de organizare și funcționare al Comisiei Tehnice de Amenajare a Teritoriului și de Urbanism a Sectorului 2” și a „Procedurii privind analiza, avizarea și aprobarea documentațiilor de urbanism și amenajare a teritoriului de către Consiliul Local al Sectorului 2”;
- Hotărârea nr. 57/30.06.2015 a Consiliului Local Sector 2 privind modificarea și completarea HCL Sector 2 nr. 4/2014 privind aprobarea „Regulamentului de organizare și funcționare al Comisiei Tehnice de Amenajare a Teritoriului și Urbanism a Sectorului 2” și a „Procedurii privind analiza, avizarea și aprobarea documentațiilor de urbanism și amenajare a teritoriului de către Consiliul Local Sector 2”, astfel cum a fost modificată și completată prin HCL Sector 2 nr. 27/2015.

Astfel, Comisia Tehnică de Amenajarea Teritoriului și Urbanism a Sectorului 2 a analizat documentația de urbanism PUD – din **Str. Teofil nr. 41, Sector 2** care a obținut aviz favorabil.

În acest sens, propun spre analiză și aprobare de către Consiliul Local Sector 2, documentația de urbanism PUD – **Str. Teofil nr. 41, Sector 2 – imobil de locuințe colective – P+2E+Em.**

P. PRIMAR,

VICEPRIMAR,

TOADER MUGUR MIHAI





DIRECȚIA URBANISM, CADASTRU ȘI GESTIONARE TERITORIU - S.A.D.U.
Nr. 35546/16.05.2016

RAPORT DE SPECIALITATE
PRIVIND APROBAREA PLANULUI URBANISTIC DE DETALIU
STR. TEOFIL NR. 41, SECTOR 2 – BUCUREȘTI

Urmare prevederilor Legii nr. 215/2001 privind administrația publică locală, republicată, art. 36 alin.(5) lit.”c” Consiliul Local al Sectorului 2 avizează sau aprobă documentațiile de amenajare a teritoriului și urbanism ale localităților.

Având în vedere noile modificări legislative prevăzute prin Ordinul nr. 2701 din 30 decembrie 2010 emis de Ministrul Dezvoltării Regionale și Turismului pentru aprobarea Metodologiei de informare și consultare a publicului cu privire la elaborarea sau revizuirea planurilor de amenajare a teritoriului și de urbanism, publicat în Monitorul Oficial nr. 47 din 19 ianuarie 2011 și prin Legea nr. 350/2001 privind amenajarea teritoriului și urbanismul, au fost adoptate:

- Hotărârea nr. 3 din 13.01.2014 a Consiliului Local Sector 2 privind reactualizarea Regulamentului Local de implicare a publicului în elaborarea sau revizuirea planurilor de urbanism și amenajare a teritoriului a Sectorului 2 al Municipiului București;

- Hotărârea nr. 4 din 13.01.2014 a Consiliului Local Sector 2 privind aprobarea „Regulamentului de organizare și funcționare al Comisiei Tehnice de Amenajare a Teritoriului și de Urbanism a Sectorului 2” și a „Procedurii privind analizarea, avizarea și aprobarea documentațiilor de urbanism și amenajare a teritoriului de către Consiliul Local al Sectorului 2”;

- Hotărârea nr. 27 din 31.03.2015 a Consiliului Local Sector 2 privind modificarea și completarea HCL Sector 2 nr. 4/2014 privind aprobarea „Regulamentului de organizare și funcționare al Comisiei Tehnice de Amenajare a Teritoriului și de Urbanism a Sectorului 2” și a „Procedurii privind analizarea, avizarea și aprobarea documentațiilor de urbanism și amenajare a teritoriului de către Consiliul Local al Sectorului 2”;

- Hotărârea nr. 57/30.06.2015 a Consiliului Local Sector 2 privind modificarea și completarea HCL Sector 2 nr. 4/2014 privind aprobarea „Regulamentului de organizare și funcționare al Comisiei Tehnice de Amenajare a Teritoriului și Urbanism a Sectorului 2” și a „Procedurii privind analizarea, avizarea și aprobarea documentațiilor de urbanism și amenajarea teritoriului de către Consiliul Local Sector 2”, astfel cum a fost modificată și completată prin HCL Sector 2 nr. 27/2015.

- Hotărârea nr. 117/14.12.2015 a Consiliului Local Sector 2 privind aprobarea unor măsuri în domeniul urbanismului la nivelul Sectorului 2 al Municipiului București.

Planul Urbanistic de Detaliu întocmit pentru imobilul situat în intravilanul municipiului București, **Str. Teofil nr. 41, Sector 2**, format din teren și construcții în suprafață totală de 339mp, 326.00mp din măsurători cadastrale este **proprietate privată** persoană juridică pentru care s-a eliberat certificatul de urbanism nr. 52/9,,T,, din 19.01.2016, a primit aviz favorabil sub nr. 29 CA 3/5 din 06.04.2016, ca urmare a activității C.T.A.T.U. a Sectorului 2 din data de 06.04.2016.

A fost avizată edificarea unui imobil de locuințe colective – S+P+2E+Em amplasat cu următorii indicatori urbanistici: P.O.T.=45%; C.U.T.=1,62; regim de înălțime: H.cornișă et. 2=10,0m.. Parcarea/gararea și scurgerea apelor pluviale se vor asigura în incinta proprietății.

Încadrarea în P.U.Z. Sector 2 aprobat prin H.C.L.S. 2 nr. 99/2003, corelat cu P.U.G. București este subzona “L1a”.

Față de cele prezentate, propunem spre aprobare Planul Urbanistic de Detaliu prezentat.

ARHITECT ȘEF,
arh. Alina Alisa BRĂTU



ȘEF SERVICIU,
ing. Adriana GHEORGHE

Întocmit: ing. Alexandra Lazăr /3ex.

Cod SADU – AI



DIRECȚIA URBANISM CADASTRU ȘI GESTIONARE TERITORIU - S.A.D.U.
Nr. 35545/16.05.2016

RAPORT DE INFORMARE ȘI CONSULTARE A PUBLICULUI
PRIVIND APROBAREA PLANULUI URBANISTIC DE DETALIU
STR. TEOFIL NR. 41, SECTOR 2 – BUCUREȘTI



Urmare prevederilor Legii nr. 215/2001 privind administrația publică locală, republicată, art. 36 alin.(5) lit.”c” Consiliul Local al Sectorului 2 avizează sau aprobă documentațiile de amenajare a teritoriului și urbanism ale localităților.

Având în vedere noile modificări legislative prevăzute prin Ordinul nr. 2701 din 30 decembrie 2010 emis de Ministrul Dezvoltării Regionale și Turismului pentru aprobarea Metodologiei de informare și consultare a publicului cu privire la elaborarea sau revizuirea planurilor de amenajare a teritoriului și de urbanism, publicat în Monitorul Oficial nr. 47 din 19 ianuarie 2011 și prin Legea nr. 350/2001 privind amenajarea teritoriului și urbanismul, au fost adoptate:

- Hotărârea nr. 3 din 13.01.2014 a Consiliului Local Sector 2 privind reactualizarea Regulamentului Local de implicare a publicului în elaborarea sau revizuirea planurilor de urbanism și amenajare a teritoriului a Sectorului 2 al Municipiului București;

- Hotărârea nr. 4 din 13.01.2014 a Consiliului Local Sector 2 privind aprobarea „Regulamentului de organizare și funcționare al Comisiei Tehnice de Amenajare a Teritoriului și de Urbanism a Sectorului 2” și a „Procedurii privind analizarea, avizarea și aprobarea documentațiilor de urbanism și amenajare a teritoriului de către Consiliul Local al Sectorului 2”;

- Hotărârea nr. 27 din 31.03.2015 a Consiliului Local Sector 2 privind modificarea și completarea HCL Sector 2 nr. 4/2014 privind aprobarea „Regulamentului de organizare și funcționare al Comisiei Tehnice de Amenajare a Teritoriului și de Urbanism a Sectorului 2” și a „Procedurii privind analizarea, avizarea și aprobarea documentațiilor de urbanism și amenajare a teritoriului de către Consiliul Local al Sectorului 2”;

- Hotărârea nr. 57/30.06.2015 a Consiliului Local Sector 2 privind modificarea și completarea HCL Sector 2 nr. 4/2014 privind aprobarea “Regulamentului de organizare și funcționare al Comisiei Tehnice de Amenajarea Teritoriului și Urbanism a Sectorului 2” și a „Procedurii privind analizarea, avizarea și aprobarea documentațiilor de urbanism și amenajarea teritoriului de către Consiliul Local Sector 2”, astfel cum a fost modificată și completată prin HCL Sector 2 nr. 27/2015.

Astfel, pentru P.U.D. – Str. Teofil nr. 41, sector 2, București avizat sub nr. 29 CA 3/5 din 06.04.2016, a fost îndeplinită procedura de consultarea și informarea publicului, propunerea de edificare imobil de locuințe colective – P+2E+Em a fost postată pe site-ul Primăriei Sectorului 2 – www.ps2.ro în data de 11.04.2016, putând fi consultată la secțiunea Informații Publice - fereastra Documentații Urbanism – Documentații supuse aprobării.

Menționăm faptul că în vederea aprobării P.U.D. pentru imobilul din – Str. Teofil nr. 41, sector 2, București avizat sub nr. 29 CA 3/5 din 06.04.2016, s-au notificat vecinii de către instituția noastră (confirmare de primire), fără obiecții din partea acestora.

În conformitate cu art. 43 și 44 din Ordinul nr. 2701 din 30 decembrie 2010 emis de Ministrul Dezvoltării Regionale și Turismului pentru aprobarea Metodologiei de informare și consultare a publicului cu privire la elaborarea sau revizuirea planurilor de amenajare a teritoriului și de urbanism, în vederea aprobării PUD, se va asigura introducerea în documentația supusă aprobării consiliului local a raportului informării și consultării publicului, respectiv informațiile cuprinse în P.U.D. ce reprezintă informații de interes public, vor fi furnizate și puse la dispoziție în urma solicitărilor, conform Legii nr. 544/2001, cu modificările și completările ulterioare.

ARHITECT ȘEF,
arch. urb. Alina Alisa BRATU



ȘEF SERVICIU,
ing. Adriana GHEORGHE



ROMÂNIA
Municipiul București
Primăria Sector 2



www.ps2.ro - Strada Chiristigiilor nr. 11-13, Tel: +(4021) 209.61.92; fax: +(4021)-209.61.83


DRAMA URBANISM, CADASTRU ȘI GESTIONARE TERITORIU - S.A.D.U.

Nr. 35008/16.05.2016

ROMÂNIA

Sector 2 Municipiul București

Arhitect-șef



Ca urmare a cererii adresate de *1) S.C. MDM SANTE CONSTRUCT S.R.L., cu domiciliul/sediul*2) municipiul București, sectorul 2, cod poștal, str. Petru Tei nr. 16, telefon/fax, e-mail, înregistrată la nr. 11271/24754/35008 din 13.05.2016, în conformitate cu prevederile Legii nr. 350/2001 privind amenajarea teritoriului și urbanismul, cu modificările și completările ulterioare, se emite următorul:

AVIZ

Nr. 29 CA 3/5 din 06.04.2016

Pentru Planul urbanistic de detaliu pentru*3) IMOBIL DE LOCUINȚE COLECTIVE – P+2E+Em generat de imobilul din STRADA TEOFIL NR. 41, SECTOR 2, BUCUREȘTI;

Inițiator: S.C. MDM SANTE CONSTRUCT S.R.L.;

Proiectant: S.C. PM ARCHITECTURE S.R.L.

Specialist cu drept de semnătură RUR: master urbanist – Florentina C. CHIPER, RUR – Dzo, E;

Amplasare, delimitare, suprafață zona studiată în P.U.D.: Amplasamentul studiat este situat în intravilanul municipiului București, delimitat de următoarele repere urbane strada Teofil: conform acte de proprietate =339,00mp, 326,00mp din măsurători cadastrale.

Prevederi P.U.G. - R.L.U. ***aprobate anterior: Terenul se încadrează în U.T.R. „L1a” - subzona locuințelor individuale și colective mici cu maxim P+2 niveluri situate în afara perimetrelor de protecție, pe parcelări tradiționale/spontane, în care indicatori urbanistici admiși sunt: P.O.T.=max.45%; C.U.T.= 0,9 pentru P+1E, P.O.T.=max.45%; C.U.T.= 1,3 pentru P+2E - se admite suplimentar un nivel mansardat înscris în volumul acoperișului în suprafață de maxim 60% din aria construită sau echivalentul unui etaj retras – CUT admis=max. 1,62, POT/CUT existent superior poate fi menținut conform Planului Urbanistic General al Municipiului București corelat cu P.U.Z. Sector 2 aprobat prin H.C.L.S. 2 nr. 99/2003 și prelungit cu H.C.L.S. 2 nr. 5/2013 și H.C.L.S 2 nr. 117/2015.

Funcțiuni predominante: locuințe;

- H max = P+2E+M;

- POT max = 45%;

- CUT max = 1,62;

- retragerea minimă față de aliniament = clădirile se dispun pe aliniament sau cu retragere conform tipologiei predominante existente pe strada pe care se amplaseaza. In cazul in care sunt retrase de la aliniament acest lucru este posibil cu conditia sa nu lase aparente calcane ale cladirilor învecinate aflate in stare buna sau cu valoare arhitectural urbanistica;

- retrageri minime față de limitele laterale clădirile semi-cuplate se vor alipi de calcanul clădirii de pe parcela alăturată și se vor retrage față de cealaltă limită la o distanță de cel puțin jumătate din înălțimea la cornișă în punctul cel mai înalt față de teren, dar nu cu mai puțin de 3.0 metri; în cazul în care parcela se învecinează pe ambele limite laterale cu clădiri retrase față de limita proprietății având fațade cu ferestre, clădirea se va realiza în regim izolat;

- retrageri minime față de limitele posterioare = retragerea față de limita posterioară a parcelei va fi egală cu jumătate din înălțimea la cornișă, măsurată în punctul cel mai înalt față de teren, dar nu mai puțin de 5.0 metri.;

Prevederi P.U.D. propuse:

- retrageri minime față de limitele laterale = cuplat pe limita dreaptă, lăsând posibilitatea cuplării la calcan cu o viitoare construcție cu același regim de înălțime pe toată lungimea calcanului nou creat pe această limită, retras cu min. 2,0m față de limita stângă;

- retrageri minime față de limitele posterioare = 3,50m;

- circulații și accese: din strada Teofil conform aviz de Circulație din cadrul PMB;

- echipare tehnico-edilitară: toate clădirile noi vor fi racordate la rețelele tehnico edilitare publice;

- P.O.T.=45%, CUT=1,62, H. cornișă et. 2=10,0m.

În urma ședinței Comisiei tehnice de amenajare a teritoriului și urbanism din data de 06.04.2016 se avizează favorabil Planul Urbanistic de Detaliu.

Prezentul aviz este valabil numai împreună cu planșa de reglementări urbanistice anexată și vizată spre neschimbare. Elaboratorul și beneficiarul P.Ū.D. răspund pentru exactitatea datelor și veridicitatea înscrisurilor cuprinse în P.U.D. care face obiectul prezentului aviz, în conformitate cu art. 63 alin. (2) lit. g) din Legea nr. 350/2001 privind amenajarea teritoriului și urbanismul, cu modificările și completările ulterioare.

Prezentul aviz este un aviz tehnic și poate fi folosit numai în scopul aprobării P.U.D. Documentația tehnică pentru autorizarea executării lucrărilor de construire (DTAC) se poate întocmi numai după aprobarea P.U.D. și cu obligativitatea respectării întocmai a prevederilor acestuia.

Prezentul aviz este valabil de la data emiterii sale pe toată durata de valabilitate a certificatului de urbanism nr. 52/9,,T,, din 19.01.2016, emis de Primăria Sectorului 2 și se taxează cu 13,0le conform chitanță nr.....

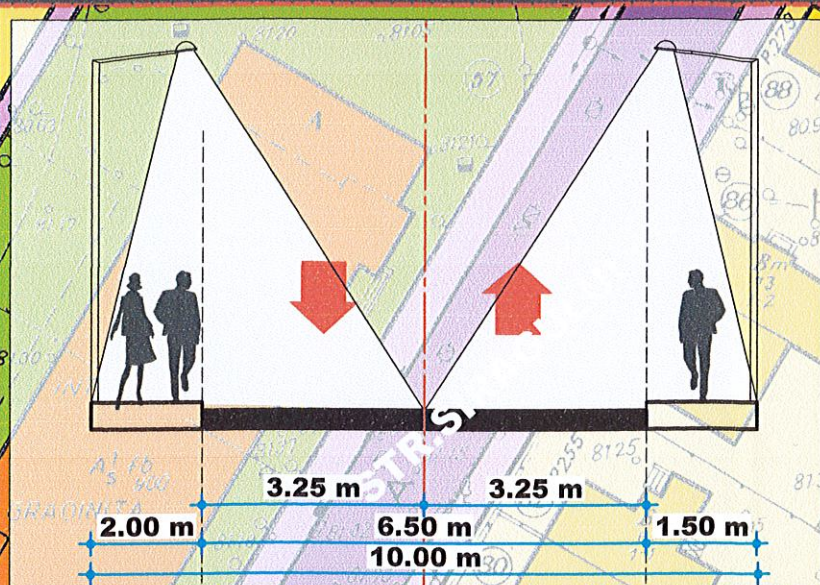
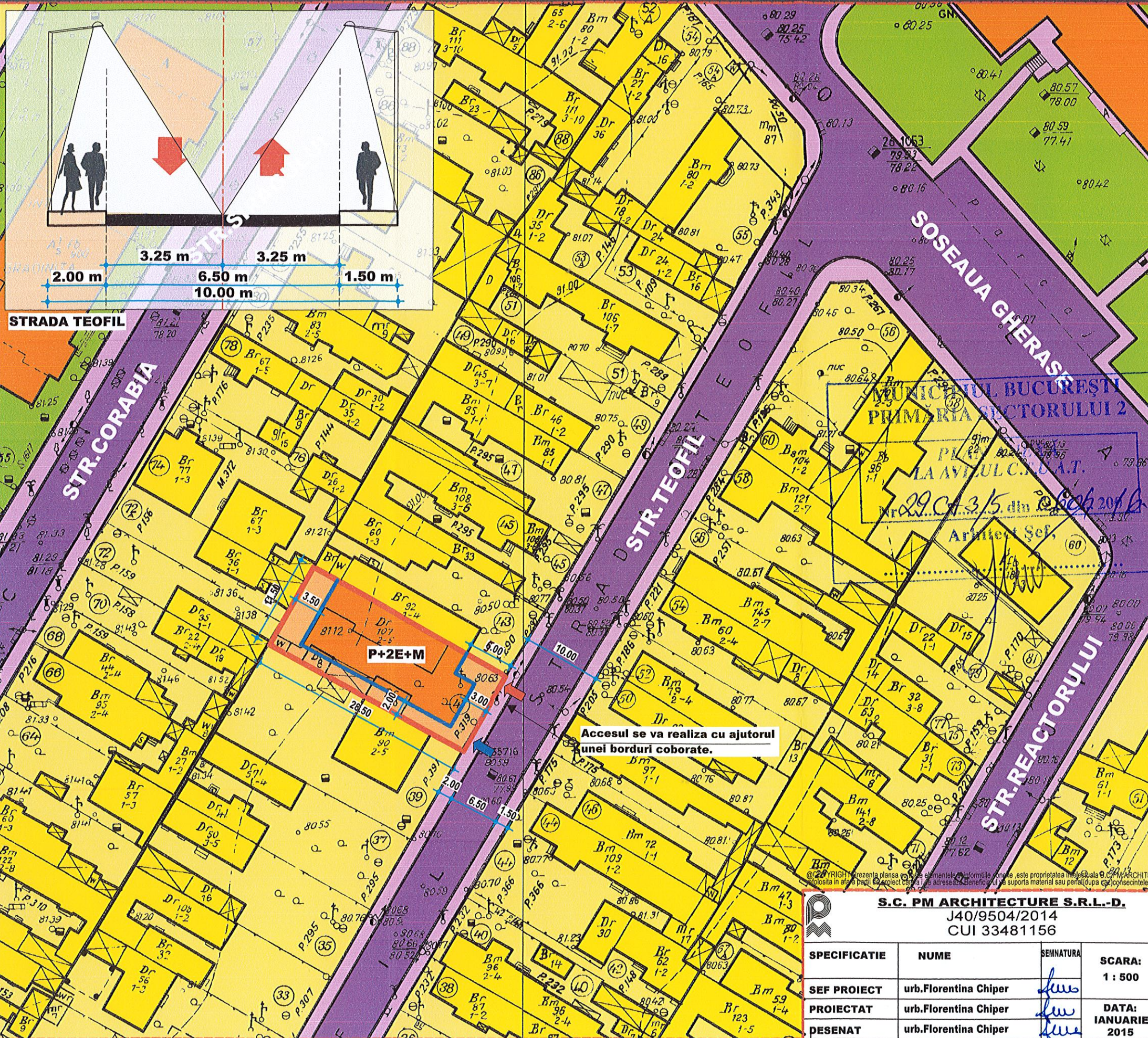
Arhitect - șef,
arh. urb. Alina Alisa BRATU



Șef Serviciu
ing. Adriana GHEORGHE

Cod SADU - AVA

Comisia Tehnică de Amenajarea Teritoriului și Urbanism a Sectorului 2: prof.dr.arh. Florin MACHEDON, arh. Bogdan Pârvanu, arh. Bogdan BOGOESCU, prof.dr.arh. Mihai COCHECI, prof.dr.arh. Mircea Silviu CHIRA, conf.dr.arh. Georgică MITRACHE, conf.dr.arh. Cătălin SÂRBU.
Întocmit: ing. Alexandru LAZAR 74ex.



- LEGENDA:**
- LIMITE:**
- Limita zonei studiate
 - Limita terenului studiat prin PUD
 - Limite proprietati
- ZONE FUNCTIONALE**
- Zona locuire individuala
 - Zona locuire colectiva
 - Zona spatiilor verzi
- CIRCULATII:**
- Circulatii carosabile publice
 - Pietonal
 - ➔ Acces carosabil
 - ➔ Acces pietonal
- RESTRICTII**
- Edificabil propus



Se poate iesi in consiliu peste limita edificabilului cu respectarea codului civil, dar nu mai mult de 90 cm

Parcarea se va face in incinta partial la nivelul parterului.

SUPRAFATA TOTALA PROPRIETATE
Bucuresti, S.2, str. Teofil, nr.41: 326 mp din masuratori cad.
P.O.T. MAXIM= 45.00%
C.U.T. MAXIM = 1,62

PROPUNERE:
Principali indicatori ai constructiei rezultate:
o Regimul de inaltime: P+2E +M
o H max: 12,50 m
o H max: 10,50 m
o SUPRAFATA CONSTRUITA TOTALA MAXIMA= 163 mp
o SUPRAFATA DESFASURATA TOTALA MAXIMA= 528.12 mp

S.C. PM ARCHITECTURE S.R.L.-D.
J40/9504/2014
CUI 33481156

BENEFICIAR:
S.C.MDM SANTE CONSTRUCT S.R.L.

SPECIFICATIE	NUME	SEMNTURA	SCARA:
SEF PROIECT	urb.Florentina Chiper	<i>[Signature]</i>	1 : 500
PROIECTAT	urb.Florentina Chiper	<i>[Signature]</i>	DATA:
DESENAT	urb.Florentina Chiper	<i>[Signature]</i>	IANUARIE 2015

TITLU PROIECT:	PROIECT NR.
CONSTRUIRE CLADIRE DE LOCUINTE COLECTIVE P+2E+M	9/2016
TITLU PLANSA: REGLEMENTARI FUNCTIONALE, CAI DE COMUNICATIE SI RESTRICTII TEHNICE	FAZA P.U.D. PLANSA NR. 2