



Proiect

HOTĂRÂRE
privind aprobarea documentației de urbanism PUD
Str. Folclorului nr. 12,
Sectorul 2 al Municipiului București

Primarul Sectorului 2 al Municipiului București, ales în condițiile stabilite de Legea nr. 115/2015 privind alegerea autorităților administrației publice locale, pentru modificarea Legii administrației publice locale nr. 215/2001 precum și pentru modificarea și completarea Legii nr. 393/2004 privind statutul aleșilor locali.

Analizând:

- Raportul de specialitate nr. 110345/22.11.2017 prezentat de Arhitectul Șef al Sectorului 2 al municipiului București;

- Raportul de informare și consultare a publicului nr. 110344/22.11.2017 întocmit pentru documentația de urbanism - PUD din Str. Folclorului nr. 12, Sector 2, semnat de Arhitectul Șef al Sectorului 2 al municipiului București;

- Avizul Arhitectului Șef nr. 63 CA 5/20 din 12.09.2017, emis de Arhitectul Șef al Sectorului 2 al municipiului București în baza consultării în cadrul Comisiei Tehnice de Amenajarea Teritoriului și Urbanism a Sectorului 2;

Având în vedere reglementările cuprinse în:

- art. 32 și 37 din Legea nr. 350/2001 privind amenajarea teritoriului și urbanismul, cu modificările și completările ulterioare;

- Ordinul nr. 2701 din 30 decembrie 2010, emis de Ministrul Dezvoltării Regionale și Turismului pentru aprobarea Metodologiei de informare și consultare a publicului cu privire la elaborarea sau revizuirea planurilor de amenajare a teritoriului și de urbanism, publicat în Monitorul Oficial nr. 47 din 19 ianuarie 2011, modificat cu Ordinul ministrului Dezvoltării Regionale și Administrației Publice nr. 835/2014;

- Hotărârea Consiliului Local Sector 2 nr. 3 din 13.01.2014 privind reactualizarea Regulamentului Local de implicare a publicului în elaborarea sau revizuirea planurilor de urbanism și amenajare a teritoriului a Sectorului 2 al Municipiului București;



- Hotărârea Consiliului Local Sector 2 nr. 27/25.04.2016 privind aprobarea” Regulamentului de organizare și funcționare al Comisiei Tehnice de Amenajare a Teritoriului și de Urbanism a Sectorului 2” și a componenței nominale a Comisiei Tehnice de Amenajare a Teritoriului și de Urbanism a Sectorului 2;

În temeiul art. 36 alin. (5) lit. c) și art. 45 alin. (6) din Legea nr. 215/2001 privind administrația publică locală, republicată, cu modificările și completările ulterioare;

Propune prezentul proiect de

HOTĂRÂRE

Art. 1 Se aprobă Planul Urbanistic de Detaliu – **Str. Folclorului nr. 12, Sector 2 – Locuință – S+P+2E** în conformitate cu anexele nr. 1 și 2, părți componente ale documentației de urbanism, reprezentând Avizul Arhitectului Șef și Planul de reglementări urbanistice vizat spre neschimbare.

Art. 2 Se aprobă Raportul de informare și consultare a publicului.


Art. 3 Prezenta documentație are caracter de reglementare specifică și nu dă dreptul la construire până la obținerea autorizației de construire.

Art. 4 Planul urbanistic de detaliu este valabil 2 (doi) ani.

Art. 5 Anexele nr. 1 și 2 conțin 3 pagini și fac parte integrantă din prezenta hotărâre.

Art. 6 Autoritatea executivă a Sectorului 2 al Municipiului București și direcțiile de specialitate din aparatul de specialitate al Primarului, vor asigura ducerea la îndeplinire a prezentei hotărâri.

Art. 7 Prezenta hotărâre se publică în Monitorul Oficial al Municipiului București.



**PRIMAR,
TOADER MUGUR MIHAI**

**AVIZAT PENTRU LEGALITATE
ÎN TEMEIUL ART. 117, LIT. „a”
DIN LEGEA NR. 215/2001, REPUBLICATĂ
SECRETAR,**

ELENA NITA





Cabinet Primar Sector 2 EXPUNERE DE MOTIVE

Urmare prevederilor Legii nr. 215/2001 privind administrația publică locală, republicată, art. 36 alin.(5) lit.”c” Consiliul Local al Sectorului 2 avizează sau aprobă documentațiile de amenajare a teritoriului și urbanism ale localităților.

Având în vedere modificările legislative prevăzute prin Ordinul nr. 2701 din 30 decembrie 2010 emis de Ministrul Dezvoltării Regionale și Turismului pentru aprobarea Metodologiei de informare și consultare a publicului cu privire la elaborarea sau revizuirea planurilor de amenajare a teritoriului și de urbanism, publicat în Monitorul Oficial nr. 47 din 19 ianuarie 2011 și prin Legea nr. 350/2001 privind amenajarea teritoriului și urbanismul, au fost adoptate:

- Ordinul nr. 2701 din 30 decembrie 2010 emis de Ministrul Dezvoltării Regionale și Turismului pentru aprobarea Metodologiei de informare și consultare a publicului cu privire la elaborarea sau revizuirea planurilor de amenajare a teritoriului și de urbanism, publicat în Monitorul Oficial nr. 47 din 19 ianuarie 2011;
- Hotărârea nr. 3 din 13.01.2014 a Consiliului Local Sector 2 privind reactualizarea Regulamentului Local de implicare a publicului în elaborarea sau revizuirea planurilor de urbanism și amenajare a teritoriului a Sectorului 2 al Municipiului București;
- Hotărârea Consiliului Local Sector 2 nr. 27/25.04.2016 privind aprobarea” Regulamentului de organizare și funcționare al Comisiei Tehnice de Amenajare a Teritoriului și de Urbanism a Sectorului 2” și a componenței nominale a Comisiei Tehnice de Amenajare a Teritoriului și de Urbanism a Sectorului 2;

Astfel, Comisia Tehnică de Amenajarea Teritoriului și Urbanism a Sectorului 2 a analizat documentația de urbanism PUD – din **Str. Folclorului nr. 12, Sector 2** – care a obținut aviz favorabil.

În acest sens, propun spre analiză și aprobare de către Consiliul Local Sector 2, documentația de urbanism PUD – **Str. Folclorului nr. 12, Sector 2 – Locuință – S+P+2E.**

PRIMAR,
TOADER MUGUR MIHAI





DIRECȚIA URBANISM, CADASTRU ȘI GESTIONARE TERITORIU - S.A.D.U.

Nr. 1103/15/22.11.2017

RAPORT DE SPECIALITATE
PRIVIND APROBAREA PLANULUI URBANISTIC DE DETALIU
STR. FOLCLORULUI NR. 12, SECTOR 2 – BUCUREȘTI

Urmare prevederilor Legii nr. 215/2001 privind administrația publică locală, republicată, art. 36 alin.(5) lit."c" Consiliul Local al Sectorului 2 avizează sau aprobă documentațiile de amenajare a teritoriului și urbanism ale localităților.

Având în vedere noile modificări legislative prevăzute prin Ordinul nr. 2701 din 30 decembrie 2010 emis de Ministrul Dezvoltării Regionale și Turismului pentru aprobarea Metodologiei de informare și consultare a publicului cu privire la elaborarea sau revizuirea planurilor de amenajare a teritoriului și de urbanism, publicat în Monitorul Oficial nr. 47 din 19 ianuarie 2011 și prin Legea nr. 350/2001 privind amenajarea teritoriului și urbanismul, au fost adoptate:

- Hotărârea nr. 3 din 13.01.2014 a Consiliului Local Sector 2 privind reactualizarea Regulamentului Local de implicare a publicului în elaborarea sau revizuirea planurilor de urbanism și amenajare a teritoriului a Sectorului 2 al Municipiului București;
- Hotărârea Consiliului Local Sector 2 nr. 27/25.04.2016 privind aprobarea "Regulamentului de organizare și funcționare al Comisiei Tehnice de Amenajare a Teritoriului și de Urbanism a Sectorului 2" și a componenței nominale a Comisiei Tehnice de Amenajare a Teritoriului și de Urbanism a Sectorului 2;
- Hotărârea nr. 117/14.12.2015 a Consiliului Local Sector 2 privind aprobarea unor măsuri în domeniul urbanismului la nivelul Sectorului 2 al Municipiului București.

Planul Urbanistic de Detaliu întocmit pentru imobilul situat în intravilanul municipiului București, **Str. Folclorului nr. 12, Sector 2 – București**, format din teren și construcții este situat în intravilanul municipiului București în suprafață totală de **140,00mp(142,0mp din măsurători cadastrale)** este **proprietate privată persoane fizice** pentru care s-a eliberat certificatul de urbanism nr. **698/43"F" din 06.07.2017**, a primit aviz favorabil sub nr. **63 CA 5/20** din 12.09.2017, ca urmare a activității C.T.A.T.U. a Sectorului 2 din data de 12.09.2017.

A fost avizată edificarea unui imobil cu destinația locuință, având regim de înălțime – S+P+2E amplasat cu următorii indicatori urbanistici: P.O.T.=20%, CUT=0,7, H. =10,0m măsurat în planul fațadei.

Parcarea/gararea și scurgerea apelor pluviale se vor asigura în incinta proprietății.

Încadrarea în PUG București este subzona **"L1d"**.

Față de cele prezentate, propunem spre aprobare Planul Urbanistic de Detaliu prezentat.



ȘEF SERVICIU,
Ing. Maria DARABAN

Întocmit : ing. Alexandra Lazăr / 2 ex.

Cod SADU – AI



DIRECȚIA URBANISM CADASTRU ȘI GESTIONARE TERITORIU - S.A.D.U.

Nr. 110344 / 22.11.2017

VIZAT
spre neschimbare,
SECRETAR.

**RAPORT DE INFORMARE ȘI CONSULTARE A PUBLICULUI
PRIVIND APROBAREA PLANULUI URBANISTIC DE DETALIU
STR. FOLCLORULUI NR. 12, SECTOR 2 – BUCUREȘTI**

Urmare prevederilor Legii nr. 215/2001 privind administrația publică locală, republicată, art. 36 alin.(5) lit.”c” Consiliul Local al Sectorului 2 avizează sau aprobă documentațiile de amenajare a teritoriului și urbanism ale localităților.

Având în vedere noile modificări legislative prevăzute prin Ordinul nr. 2701 din 30 decembrie 2010 emis de Ministrul Dezvoltării Regionale și Turismului pentru aprobarea Metodologiei de informare și consultare a publicului cu privire la elaborarea sau revizuirea planurilor de amenajare a teritoriului și de urbanism, publicat în Monitorul Oficial nr. 47 din 19 ianuarie 2011 și prin Legea nr. 350/2001 privind amenajarea teritoriului și urbanismul, au fost adoptate:

- Hotărârea nr. 3 din 13.01.2014 a Consiliului Local Sector 2 privind reactualizarea Regulamentului Local de implicare a publicului în elaborarea sau revizuirea planurilor de urbanism și amenajare a teritoriului a Sectorului 2 al Municipiului București;

- Hotărârea Consiliului Local Sector 2 nr. 27/25.04.2016 privind aprobarea ”Regulamentului de organizare și funcționare al Comisiei Tehnice de Amenajare a Teritoriului și de Urbanism a Sectorului 2” și a componenței nominale a Comisiei Tehnice de Amenajare a Teritoriului și de Urbanism a Sectorului 2;

Astfel, pentru P.U.D. – Str. Folclorului nr. 12, Sector 2, București avizat sub nr. 63 CA 5/20 din 12.09.2017, a fost îndeplinită procedura de consultarea și informarea publicului, propunerea de edificare a unui imobil cu destinația locuință – S+P+2E a fost postată pe site-ul Primăriei Sectorului 2 – www.ps2.ro în data de 13.09.2017, putând fi consultată la secțiunea Informații Publice - fereastra Documentații Urbanism – Documentații supuse aprobării.

Menționăm faptul că în vederea aprobării P.U.D. pentru imobilul din – Str. Folclorului nr. 12, Sector 2, București avizat sub nr. 63 CA 5/20 din 12.09.2017, s-au notificat vecinii de pe toate laturile parcelei ce a generat PUD. Nu s-au primit obiecții din partea acestora.

În conformitate cu art. 43 și 44 din Ordinul nr. 2701 din 30 decembrie 2010 emis de Ministrul Dezvoltării Regionale și Turismului pentru aprobarea Metodologiei de informare și consultare a publicului cu privire la elaborarea sau revizuirea planurilor de amenajare a teritoriului și de urbanism, în vederea aprobării PUD, se va asigura introducerea în documentația supusă aprobării consiliului local a raportului informării și consultării publicului, respectiv informațiile cuprinse în P.U.D. ce reprezintă informații de interes public, vor fi furnizate și puse la dispoziție în urma solicitărilor, conform Legii nr. 544/2001, cu modificările și completările ulterioare.

ARHITECT ȘEF,
arh. urb. Alina Alisa BRATU



ȘEF SERVICIU,
ing. Maria DARABAN

Întocmit: 3ex:ing. Alexandra Lazăr

Cod SADU – A.I.



ROMÂNIA
Municipiul București
Primăria Sector 2



www.ps2.ro - Strada Christigiilor nr. 11-13, Tel: +(4021) 209.61.92; fax: +(4021) 209.61.83

DIRECȚIA U.BANISM, CADASTRU ȘI GESTIONARE TERITORIU

Nr. 100836/21.11.2017

ROMÂNIA

Sector 2 Municipiul București

Arhitect-șef

PRIMĂRIA SECTOR 2 BUCUREȘTI
CABINET SECRETAR
INTRARE Nr. 3910
IESIRE
ziua 22 luna 11 anul 2017

Ca urmare a cererii adresate de *1) DNA. MANGU GEORGETA cu domiciliul/sediul*2, municipiul București, Str. Laborator nr. 193, bl. S 10, sc. 1, et. 7, ap. 48, sectorul 3, cod poștal, telefon/fax, e-mail, înregistrată la nr. 18750/2017, 57046/2017, completată cu nr. 95318/12.10.2017 și 100836/27.10.2017, în conformitate cu prevederile Legii nr. 350/2001 privind amenajarea teritoriului și urbanismul, cu modificările și completările ulterioare, se emite următorul:

AVIZ

Nr. 63 CA 5/20 din 12.09.2017

Pentru Planul Urbanistic de Detaliu *3) Locuință – S+P+2E generat de imobilul din Str. Folclorului nr. 12, Sector 2, București.

Inițiatori: DNA. MANGU GEORGETA

Proiectant: ATELIER ARHITECTURA SINTEZA

Specialist cu drept de semnătură RUR: arhitect – Vasile I. ROȘCA - RUR – D, E;

Amplasare, delimitare, suprafață zona studiată în P.U.D.: Amplasamentul studiat format din teren și construcții ce urmează a se desființa este situat în intravilanul municipiului București delimitat de următoarele repere urbane: Strada Folclorului și în suprafață totală de 140,0mp(142,0mp din măsurători cadastrale) este proprietate privată persoane fizice.

Prevederi P.U.G. - R.L.U. *** aprobate anterior: Prevederi P.U.G. - R.L.U. *** aprobate anterior: Amplasamentul studiat se încadrează în U.T.R., L1d - locuințe individuale mici cu parcele cu POT < 20% situate în zona culoarelor plantate propuse pentru ameliorarea climatului Capitalei, în care indicatori urbanistici admiși sunt: P.O.T.=max.20%, CUT maxim pentru înălțimi P+2 = 0,7 mp. ADC/mp. În cazul mansardelor, se admite o depășire a CUT proporțional cu suplimentarea ADC cu maxim 0.6 din conform Planului Urbanistic General al Municipiului aprobat cu HCGMB nr. 269/2000, prelungit valabilitate PUG cu H.C.G.M.B. nr. 224/15.12.2015 până la 30.12.2018.

Funcțiuni predominante: locuințe;

L1d

- H. max = P+2E
- POT max = 20%;
- CUT max = 0,7;

- **retragerea minimă față de aliniament** = clădirile se dispun pe aliniament sau cu retragere conform tipologiei predominante existente pe strada pe care se amplasează. În cazul în care sunt retrase de la aliniament acest lucru este posibil cu condiția sa nu lase aparente calcane ale clădirilor învecinate aflate în stare buna sau cu valoare arhitectural urbanistica;

- **retragere minime față de limitele laterale** clădirile semi-cuplate se vor alipi de calcanul clădirii de pe parcela alăturată și se vor retrage față de cealaltă limită la o distanță de cel puțin jumătate din înălțimea la cornișă în punctul cel mai înalt față de teren, dar nu cu mai puțin de 3.0 metri; în cazul în care parcela se învecinează pe ambele limite laterale cu clădiri retrase față de limita proprietății având fațade cu ferestre, clădirea se va realiza în regim izolat;

- **retragere minime față de limitele posterioare** = retragerea față de limita posterioară a parcelei va fi egală cu jumătate din înălțimea la cornișă, măsurată în punctul cel mai înalt față de teren, dar nu mai puțin de 5,0 metri;

Prevederi P.U.D. propuse:

- **retragere minime față de limitele laterale** = pe limita dreaptă a terenului, lăsând posibilitatea cuplării la calcan cu o viitoare construcție pe această limită, retras cu min. 5,0m față de limita stângă, cu respectarea planului anexat și a Codului Civil.

- **retragere minime față de limitele posterioare** = pe limita posterioară, conform planului anexat.

- **circulații și accese:** accesul auto se va realiza din strada Folclorului conform avizului Comisiei Tehnice de Circulație a PMB nr. 1483971/16.02.2017;

- **echipare tehnico-edilitară:** toate clădirile noi vor fi racordate la rețelele tehnico - edilitare; se va respecta planșa de rețele edilitare:

P.O.T.=20%, CUT=0,7, H. =10,0m măsurat în planul fațadei;

În urma ședinței Comisiei tehnice de amenajare a teritoriului și urbanism din data de 12.09.2017 se avizează favorabil Planul Urbanistic de Detaliu.

Prezentul aviz este valabil numai împreună cu planșa de reglementări urbanistice anexată și vizată spre neschimbare. Elaboratorul și beneficiarul P.U.D. răspund pentru exactitatea datelor și veridicitatea înscrisurilor cuprinse în P.U.D. care face obiectul prezentului aviz, în conformitate cu art. 63 alin. (2) lit. g) din Legea nr. 350/2001 privind amenajarea teritoriului și urbanismul, cu modificările și completările ulterioare.

Prezentul aviz este un aviz tehnic și poate fi folosit numai în scopul aprobării P.U.D. cu respectarea avizelor prezentate la dosar, precum și a Codului Civil. Documentația tehnică pentru autorizarea executării lucrărilor de construire (DTAC) se poate întocmi numai după aprobarea P.U.D. și cu obligativitatea respectării întocmai a prevederilor acestuia. Prezentul aviz este valabil de la data emiterii sale pe toată durata de valabilitate a certificatului de urbanism nr. 698/43”F” din 06.07.2017, emis de Primăria Sectorului 2 și se taxează cu 13,0 lei conform chitanță seria FF nr. 596/28.03.2017.

VIZAT
spre neschimbare,
SECRETAR,

Arhitect - șef,
Arh. urb. Alina Alisa BRĂTU



Șef Serviciu,
ing. Maria DARABAN

Comisia Tehnică de Amenajarea Teritoriului și Urbanism a Sectorului 2: prof.dr.arh. Florin MACHEDON, prof. dr. arh. Angelica STAN, prof.dr.arh. Mihai COCHECI, prof.dr.arh. Mircea Silviu CHIRA, conf.dr.arh. Georgeta MITRACHE, conf.dr.arh. Cătălin SĂRBU

Întocmit: ing. Alexandra KAZAR / 4ex.

Ediția 1 / Revizia 1

Cod SADU - AVA

PRECIZĂRI

1) Numele și prenumele solicitantului.

- persoană fizică; sau

- reprezentant al firmei (persoană juridică), cu precizarea denumirii acesteia, precum și a calității solicitantului în cadrul firmei.

2) Adresa solicitantului:

- pentru persoană fizică se completează cu date privind domiciliul acesteia;

- pentru persoană juridică se completează cu date privind sediul social al firmei.

3) Denumirea investiției/operațiunii propuse.

4) Date de identificare a imobilului - teren și/sau construcții - conform certificatului de urbanism emis în care este solicitată obținerea avizului de oportunitate.

5) Se precizează condițiile pentru:

- completarea P.U.D., în cazul avizului cu condiții; sau

- refacerea P.U.D., în cazul avizului nefavorabil, pentru revizarea ulterioară a P.U.D.

*) Se completează, după caz:

- Primăria Municipiului;

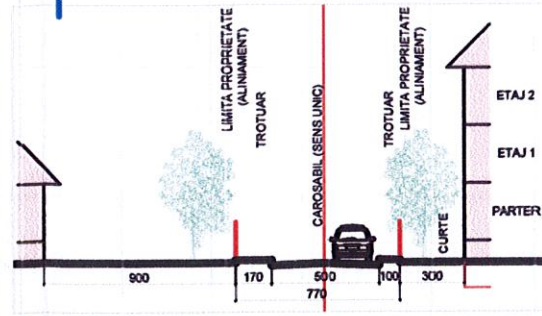
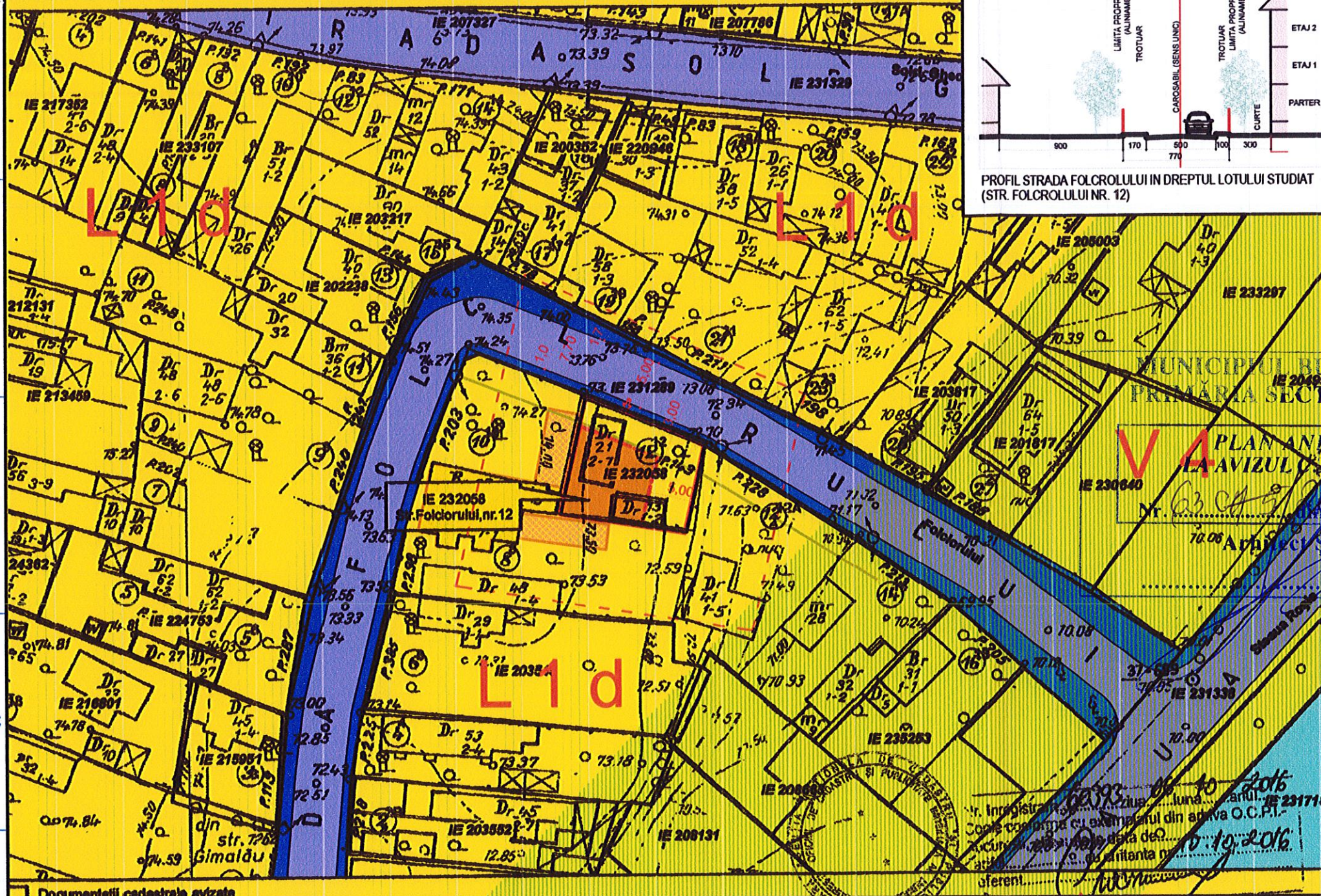
- Primăria Orașului;

- Primăria Comunei

**) Se va semna de arhitectul-șef sau, "pentru arhitectul-șef", de către persoana cu responsabilitate în domeniul amenajării teritoriului și urbanismului, specificându-se funcția și titlul profesional, după caz.

***) Referitor la aliniatul -Prevederile PUG-RLU aprobate anterior, pentru Certificatele emise în baza PUZ S2 –respectiv HCLS2 117 aflate în perioada de valabilitate sau de prelungire a acesteia, se vor descrie prevederile PUZS2-RLU.

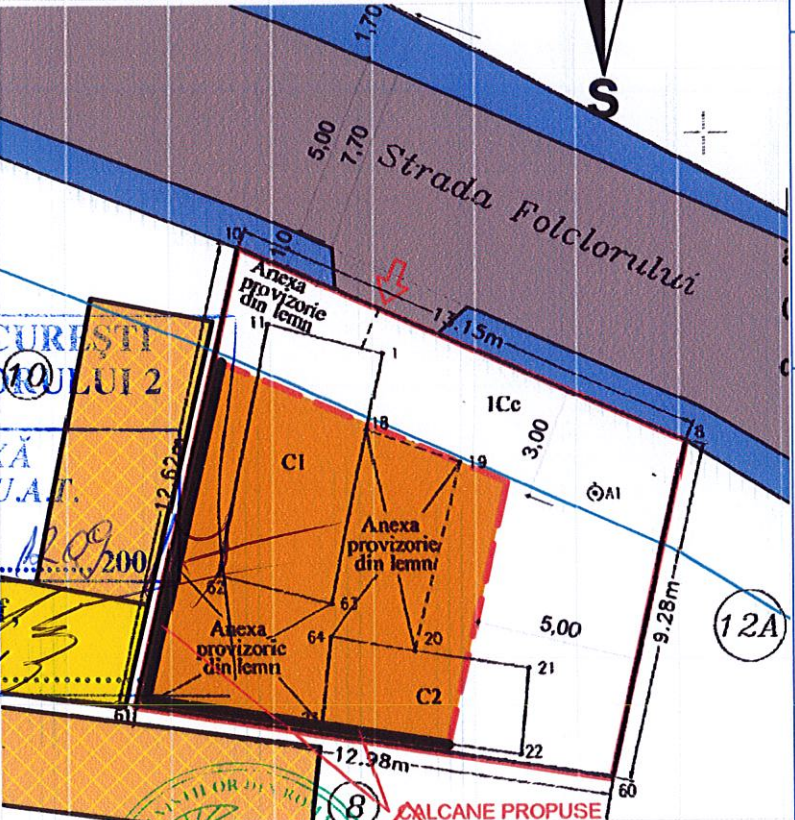

N CADASTRAL SCARA 1:500 aferent imobilului situat in Str.Folclorului,nr.12, sector 2, Bucuresti



**P U D - PLAN URBANISTIC DE DETALIU
STR. FOLCLORULUI NR. 12, SECT. 2, BUCURESTI**

INVENTAR DE COORDONATE
SISTEM DE PROIECTIE: STEREO '70

t.	N [m]	E [m]
3	330851.777	590059.464
0	330842.713	590057.464
1	330844.663	590044.630
0	330856.976	590047.390



conform PUG BUCURESTI

- L1d** LOCUINTE INDIVIGUALE MICI CU PARCELE CU POT < 20% SITUATE IN ZONA CULUARELOR PLANTATE PROPUSE PENTRU AMELIORAREA CLIMATULUI CAPELAI
- V4** SPATII VERZI PENTRU PROTECTIA CULUARELOR DE APA

- Documentatii cadastrale avizate**
- LOTUL STUDIAT
 - CIRCULATII CAROSABILE
 - TROTUAURE
 - CONSTRUCTII EXISTENTE NU APAR PE PLANURILE CADASTRALE EXPUN CALCANE SPRE LOTUL STUDIAT
 - ZONE FUNCTIONALE LOCUINTE INDIVIDUALE P, P+1-2E
 - EDIFICABIL PROPUSE
 - ALINIAREA CONSTRUCTIILOR
 - ZONA PROTECTIE LAC PLUMBUTA

DENUMIRE INDICATOR	CONF. PUG	EXISTENT conform CADASTRU	PROPUNERE
1 SUPRAFATA TEREN		142,00mp	142,00mp
2 SUPRAFATA CONSTRUITA		35,00mp	28,50mp
3 SUPRAFATA DESFASURATA		35,00mp	99,40mp
4 REGIM DE INALTIME	P+2E	P	S+P+2E
5 INALTIMEA LA CORNISA		4,5 m	10 m
6 POT	20,00%	25,00%	20,00%
7 CUT	0,70	0,25	0,70
8 NR. LOCURI PARCARE			1
9 SPATII VERZI			50%

PLAN DE SITUATIE SC. 1:500

Titlu Lucrare:	P U D PLAN URBANISTIC DE DETALIU	Adresa Lucrare: BUCURESTI, SECT. 2, STR. FOLCLORULUI NR. 12
Beneficiar:	MANGU GEORGETA LUMINITA	AASinteza ATELIERUL DE ARHITECTURA BUCURESTI, S3, b-dul N Grigorescu 31A, b. N21 CUI 36336690 J40/9837/2016
Proiectant:	SC ATELIER ARHITECTURA SINTEZA SRL	Contract: AAS-004/2017 Lucrarea: AAS-004.L01/2017
Titlu Planse:	REGLEMENTARI URBANISTICE	Scara: 1:500 Data: feb. 2017 Faza: PUD
Proiectat:	arh. stagiar Mihai Alexandru APARASCHIVEI	Nr. desen: PUD-05
Verificat:	arh. Vasile ROSCA	Cod document: AAS-004.L01-PUD-DD-05
Sef proiect:	arh. Vasile ROSCA	