



Proiect

HOTĂRÂRE

privind solicitarea către Consiliul General al Municipiului București pentru transmiterea imobilului (lacului) situat în Parcul Național din administrarea Administrației Lacuri, Parcuri și Agrement București în administrarea Consiliului Local Sector 2 prin Administrația Domeniului Public Sector 2

Primarul Sectorului 2 al Municipiului București, ales în condițiile stabilite prin Legea nr. 115/2015 pentru alegerea autorităților administrației publice locale, pentru modificarea Legii administrației publice locale nr. 215/2001, precum și pentru modificarea și completarea Legii nr. 393/2004 privind Statutul aleșilor locali;

Analizând:

– Raportul de specialitate nr. 31425/12.05.2017 întocmit de Direcția Juridică, Legislație, Contencios - Administrativ din cadrul aparatului de specialitate al Primarului Sectorului 2 al Municipiului București;

– Raportul de specialitate nr. 27792/11.05.2017 întocmit de Direcția Urbanism Cadastru și Gestionarea Teritoriului din cadrul aparatului de specialitate al Primarului Sectorului 2 al Municipiului București;

– Nota de fundamentare nr. 26947/02.05.2017 întocmită de Directorul General al Administrației Domeniului Public Sector 2, serviciu public de interes local aflat sub autoritatea Consiliului Local al Sectorului 2 al Municipiului București;

– Dispoziția nr. 805/28.03.2016 emisă de către Primarul Sectorului 2 privind exercitarea cu caracter temporar de către doamna Niță Elena a funcției publice de conducere de Secretar al Sectorului 2 București.

Având vedere reglementările cuprinse în:

- Legea nr. 213/1998 *privind bunurile proprietate publică*, cu modificările și completările ulterioare;



- H.C.G.M.B nr. 160/2001 *privind transmiterea în administrarea consiliilor locale ale Sectoarelor 1-4 a unor grădini publice, parcuri și zone verzi de pe teritoriul Municipiului București.*

În temeiul art. 45 alin. (6) coroborat cu art. 81 alin. (4) din Legea nr. 215/2001 privind administrația publică locală, republicată, cu modificările și completările ulterioare,

Propune prezentul proiect de

HOTĂRÂRE

Art. 1 (1) Se solicită Consiliului General al Municipiului București transmiterea imobilului (lacului) situat în Parcul Național aflat în domeniul public al Municipiului București din administrarea Administrației Lacuri, Parcuri și Agrement București, în administrarea Consiliului Local Sector 2 prin Administrația Domeniului Public Sector 2.

(2) Imobilul menționat la art. 1 alin. (1) se identifică conform anexelor nr. 1 și 2 ce conțin 2 pagini și fac parte integrantă din prezenta hotărâre.

Art. 2 Autoritatea executivă a Sectorului 2 al Municipiului București va aduce la îndeplinire prevederile prezentei hotărâri.

Art. 3 Prezenta hotărâre se publică integral în Monitorul Oficial al Municipiului București.

PRIMAR,

TOADER MUGUR MIHAI



**AVIZAT PENTRU LEGALITATE
ÎN TEMEIUL ART. 117, LIT. „a”
DIN LEGEA NR. 215/2001, REPUBLICATĂ
SECRETAR,**



VIZAT
sute neschimbare,
SECRETAR,

DATE DE IDENTIFICARE
ale imobilului (lacul) menționat la art. 1 alin. (1)

<i>Nr. crt.</i>	<i>Adresa amplasamentului transmis</i>	<i>Persoana juridică de la care se transmite</i>	<i>Persoana juridică la care se transmite</i>	<i>Suprafața (mp)</i>
1.	București, Sector 2 Bd. Basarabia nr. FN	Administrația Lacuri, Parcuri și Agrement București	Consiliul Local Sector 2 prin Administrația Domeniului Public Sector 2	ST = 22.168, din care: 19974 - cuva lac 1232 - zona de protecție 962 - insula

PRIMAR,
TOADER MUGUR-MIHAI



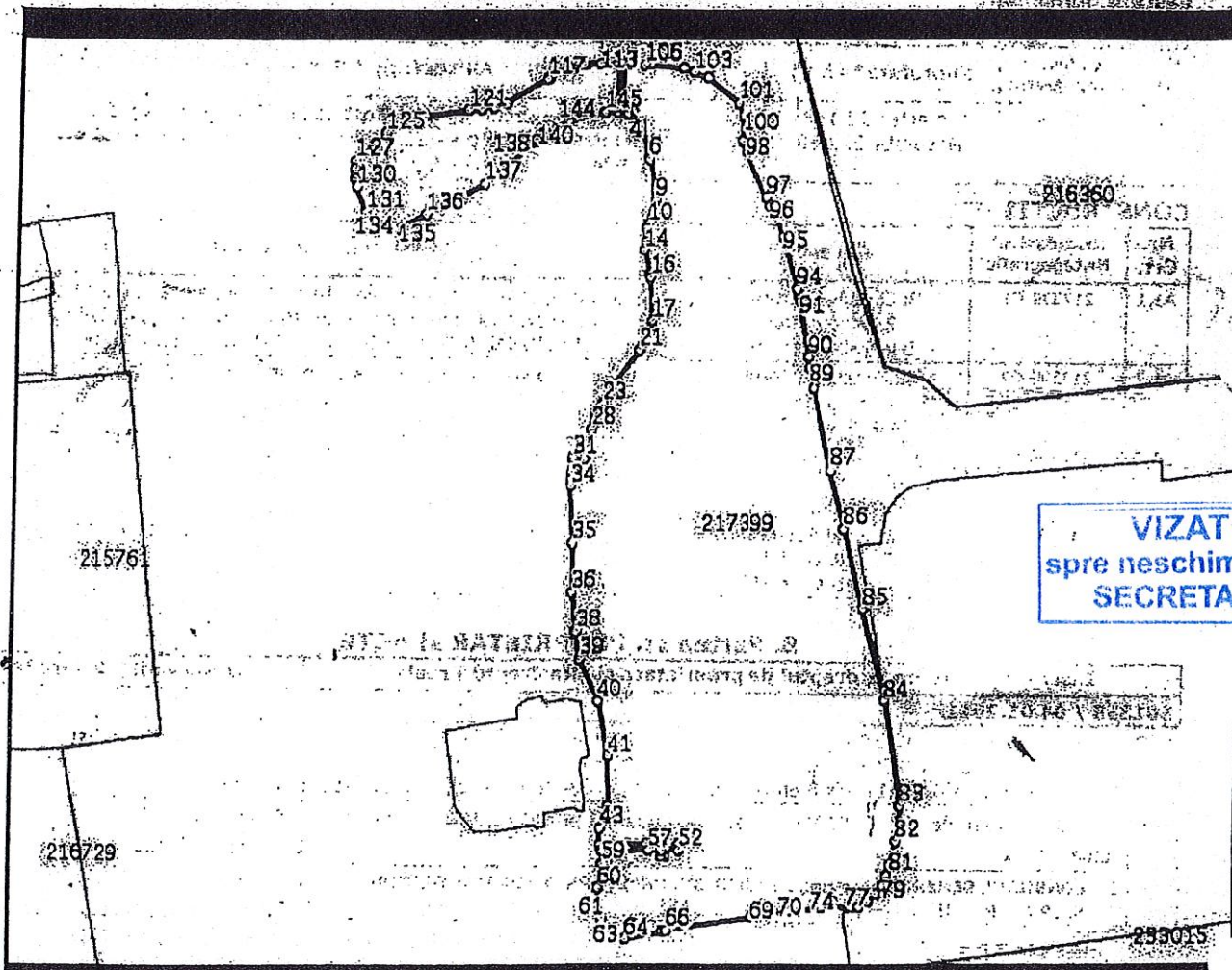
Anexa Nr. 1 la Partea I

TEREN intravilan

Adresa: Bucuresti Sectorul 2, Bulevardul Basarabia nr. FN

Nr. cadastral	Suprafata masurata (mp)*	Observatii / Referinte
217399	22.168	Descriere: Lacul National (fost Lacul 23 August) avand o suprafata masurata de 22.168 mp reprezentand: cuva lac - 19.974 mp; zona de protectie - 1232 mp; si insula - 962 mp.

* Suprafata este determinata in planul de proiectie Stereo 70.



Date referitoare la teren

Nr. crt	Categorie folosinta	Intravilan	Suprafata (mp)	Nr. tarla	Nr. parcela	Nr. Topografie	Observatii / Referinte
1	ape statatoare	DA	Din acte: -; Masurata: 19.974	-	-	-	CUVA LAC
2	curti constructii	DA	Din acte: -; Masurata: 2.194	-	-	-	ZONA DE PROTECTIE + INSULA

Date referitoare la constructii

Nr. Crt.	Numar	Destinatia constructie	Supraf. (mp)	Situatie juridica	Observatii / Referinte
A1.1	217399-C1	constructii administrative si social culturale	Din acte: -; Masurata: 50	Cu acte	Inclusiv constructiile amplasate pe teren; adica: casa bilete cu o suprafata construita de 50 mp; Descriere CAD: LACUL NATIONAL (FOST LACUL 23 AUGUST) Sacte=40000
A1.2	217399-C2	constructii administrative si social culturale	Din acte: -; Masurata: 130	Cu acte	ponton cu o suprafata construita de 130 mp;
A1.3	217399-C3	constructii administrative si social culturale	Din acte: -; Masurata: 7	Cu acte	fantana arteziana cu o suprafata construita de 7 mp

PRIMAR
TOADER MUGUR-MIHAI





Cabinet Primar Sector 2

EXPUNERE DE MOTIVE

Analizând Raportul de specialitate nr. 31425/12.05.2017 întocmit de Direcția Juridică, Legislație, Contencios - Administrativ, Raportul de specialitate nr. 27792/11.05.2017 întocmit de Direcția Urbanism Cadastru și Gestionarea Teritoriului din cadrul aparatului de specialitate al Primarului Sectorului 2 al Municipiului București și Nota de fundamentare nr. 26947/02.05.2017 întocmită de Directorul General al Administrației Domeniului Public Sector 2, serviciu public de interes local aflat sub autoritatea Consiliului Local al Sectorului 2 al Municipiului București, aferente proiectului de hotărâre *privind solicitarea către Consiliul General al Municipiului București pentru transmiterea imobilului (lacului) situat în Parcul Național din administrarea Administrației Lacuri, Parcuri și Agreement București în administrarea Consiliului Local Sector 2 prin Administrația Domeniului Public Sector 2*, precum și prevederile legislative aplicabile în domeniul administrării bunurilor proprietate publică, consider oportun promovarea proiectului de hotărâre mai sus menționat.

Față de cele mai sus menționate

PROPUN

Consiliului Local al Sectorului 2 proiectul de hotărâre privind solicitarea către Consiliul General al Municipiului București pentru transmiterea imobilului (lacului) situat în Parcul Național din administrarea Administrației Lacuri, Parcuri și Agreement București în administrarea Consiliului Local Sector 2 prin Administrația Domeniului Public Sector 2.

PRIMAR,
TOADER MUGUR MIHAI





ROMÂNIA
Municipiul Bucuresti
Primăria Sector 2



www.ps2.ro - Strada Christigiilor nr. 11-13, Tel: +(4021) 209.60.00 Fax: +(4021) 252.80.39

Nr. 37425 / 12.05 2017

RAPORT DE SPECIALITATE

privind solicitarea către Consiliul General al Municipiului București pentru transmiterea imobilului (lacului) situat în parul Național din administrarea Administrației Lacuri, Parcuri și Agrement București în administrarea Consiliului Local al Sectorului 2 prin Administrația Domeniului Public Sector 2

Prin adresa comunicată Serviciului Juridic, înregistrată sub nr. 21177/06.04.2017, ne-a fost înaintată documentația transmisă de Administrația Domeniului Public Sector 2 în vederea întocmirii unui raport de specialitate pentru promovarea unui proiect de hotărâre privind trecerea unor imobile situate în Parcul Național aflate în administrarea Administrației Lacuri, Parcuri și Agrement București, în administrarea Administrației Domeniului Public Sector 2.

Prin Raportul de specialitate nr. 16725/05.04.2017, privind situația juridică a imobilului reprezentând „Lacuri și Bălți”, în suprafață de 19.974 mp, a zonei de protecție în suprafață de 1232 mp, precum și a insulei în suprafață de 962 mp, situate în Parcul Național, Direcția Urbanism, Cadastru și Gestionare Teritoriu – Serviciul Fond Funciar, Cadastru din cadrul Primăriei Sectorului 2 București, arată că Parcul Național este intabulat în Cartea Funciară nr. 216201, care potrivit extrasului nr. 20815/06.04.2016, figurează ca drept de proprietate Municipiul București – Proprietate Publică prin administrator Consiliul Local Sector 2, ca act de deținere fiind menționat în H.C.G.M.B nr. 160/2001.

Prin H.C.G.M.B nr. 160/2001 privind transmiterea în Administrarea Consiliilor Locale ale Sectoarelor 1-4 a unor grădini publice, parcuri și zone verzi de pe teritoriul municipiului București, „Se transmit în administrarea directă a Consiliilor locale ale sectoarelor 1 - 4, grădinile publice, parcurile și zonele verzi prevăzute în anexa nr.1.”, în care figurează la rubrica „Parcuri aflate în administrarea A.D.P. Sector 2 până la data de 22.08.2001” și Parcul Național.

În conformitate cu dispozițiile art. 8 alin. 1 din Legea nr. 24/2007 privind administrarea spațiilor verzi din intravilanul localităților, republicată, „Administrarea spațiilor verzi proprietate publică este exercitată de autoritățile administrației publice locale și de alte organe împuternicite în acest scop.”

Având în vedere motivele expuse mai sus, Direcția Juridică, Legislație, Contencios – Administrativ – Serviciul Juridic din cadrul aparatului de specialitate al Primarului Sectorului 2 București opinează că se impune promovarea și supunerea spre aprobare Consiliului Local al Sectorului 2 a proiectului de hotărâre *privind solicitarea către Consiliul General al Municipiului București pentru transmiterea imobilului (lacului) situat în parcul Național din administrarea Administrației Lacuri, Parcuri și Agrement București în administrarea Consiliului Local Sector 2 prin Administrația Domeniului Public Sector 2.*

DIRECTOR EXECUTIV,
ANA-MARIA SCACIOC



ȘEF SERVICIU,
CLAUDIU FOGORAȘ





ROMÂNIA
Municipiul Bucuresti
Primăria Sector 2



www.ps2.ro - Strada Chiristigiilor nr. 11-13, Tel: +(4021) 209.60.00 Fax: +(4021) 252.80.39

**DIRECȚIA URBANISM, CADASTRU ȘI
GESTIONARE TERITORIU**
SERVICIUL FOND FUNCİAR CADASTRU
Nr.27792/ 17.05. 2017

RAPORT DE SPECIALITATE

privind situația juridică a imobilului reprezentând „Lacuri și Bălți”, în suprafață de 19.974 mp, a zonei de protecție în suprafață de 1232 mp, precum și a insulei în suprafața 962 mp, situate în Parcul Național

Prin HCGMB nr.160/2001 se transmite în administrarea directă a Consiliilor Locale ale sectoarelor 1-4 grădinile publice, parcurile și zonele verzi, în anexa nr. 2 fiind înregistrat Parcul Național, ca parc aflat în administrarea A.D.P. Sector 2.

În evidențele serviciului nostru se regăsește adresa nr.875709/24.12.2009 eliberată de Primăria Municipiului București, prin care imobilul, respectiv Parcul Național, în suprafață de 100277,00 mp, i s-a atribuit nr. poștal 25-35 pe b-dul Basarabia, sector 2, București.

Menționăm că, Parcul Național este intabulat în Cartea funciară nr.216201, care potrivit extrasului nr.20815/06.04.2016, figurează ca drept de proprietate **MUNICIPIUL BUCUREȘTI – PROPRIETATE PUBLICA PRIN ADMINISTRATOR CONSILIUL LOCAL SECTOR 2**, ca act de deținere fiind menționat în HCGMB 160/2001.

În ceea ce privește lacul, potrivit Extrasului de carte funciară nr.9989/19.02.2016, este intabulat în Cartea funciară sub nr.217399, figurând proprietar Consiliul General al Municipiului București, prin administrator A.L.P.A.B.

Prin adresa Administrației Domnului Public Sector 2 nr.2287/14.03.2017 înregistrată la Primăria Sectorului 2 sub nr.15555/16.03.2017, se solicită ca lacul din incinta Parcului Național care se află în administrarea Administrației Lacuri, Parcuri și Agreement București, să fie transmis în administrarea Consiliului Local Sector 2 prin Administrația Domeniului Public Sector 2.

DIRECTOR EXECUTIV,
Ing. Irina Seyciuc

SEF SERVICIU,
Liliana Ștefan

620/NV

SFFC-RRJ

PRIMARIA SECTOR 2 - BUCURESTI

Nr. inreg: 26947; Data inreg: 2017/05/02

Provenienta: ADMINISTRATIA DOMENIULUI PUBLIC
SECTOR 2 - MR 4283/02.05.2017

Cuprins: TRANSMITERE NOTA DE FUNDAMENTARE
PENTRU PROMOVAREA PROIECTULUI DE HOTARARE
REFERITOR LA ADMINISTRAREA UNITATII LACUL
DIN PARCUL NATIONAL

Termen de raspuns: 30 zile

Adresa: Bucuresti VM SOS ELECTRONICII NR 44, SECTOR 2
17 89 Fax 021 252 79 77

Centrul de Relatii cu Publicul:

Luni si Miercuri: 8:30 - 16:30;

Marti si Joi: 8:30 - 18:30

Vineri: 8:30 - 14:00

Telefon: 021.209.60.00

Fax: 021.209.62.82

D.G.A.S.P.C. S2:

Telefon: 021.314.22.08, 021.310.14.29SIRP-BI



ULUI 2
C SECTOR 2

FUNDAMENTARE

609/03-05-2017 secretor

Avand in vedere raportul de specialitate nr.16725/05.04.2017 intocmit de catre Directia Urbanism Cadastru si Gestionare Teritoriu, precum si punctul de vedere formulat de catre Directia Juridica, Legislatie, Contencios Administrativ, intocmim prezenta nota de fundamentare pentru promovarea proiectului de hotarare privind solicitarea catre Consiliul General al Municipiul Bucuresti a transmiterii in administrarea unitatii administrativ teritoriale Sector 2 a imobilului in referinta (lacul din Parcul National).

Pentru alinierea la standardele europene privind calitatea mediului si garantarea dreptului fiecărui cetățean la un mediu de viață sănătos, (conform Legii 24/2007 modificată - art. 2), dar si pentru asigurarea unor norme optime privind administrarea si întretinerea peisajului public urban, se urmărește îndeplinirea următoarelor obiective (art. 7):

- a) protectia si conservarea spatiilor verzi pentru mentinerea biodiversității lor;
- b) mentinerea si dezvoltarea functiilor de protectie a spatiilor verzi privind apele, solul, schimbările climatice, mentinerea peisajelor, în scopul ocrotirii sănătății populatiei, protectiei mediului si asigurării calității vietii;
- c) regenerarea, extinderea, ameliorarea compozitiei si a calității spatiilor verzi;
- d) elaborarea si aplicarea unui complex de măsuri privind aducerea si mentinerea spatiilor verzi în starea corespunzătoare functiilor lor;
- e) identificarea zonelor deficitare si realizarea de lucrări pentru extinderea suprafetelor acoperite cu vegetatie;
- f) extinderea suprafetelor ocupate de spatii verzi, prin includerea în categoria spatiilor verzi publice a terenurilor cu potential ecologic sau socio-cultural.

Avand ca tinta, asigurarea protectiei mediului ce favorizeaza conditii optime pentru încurajarea dezvoltării ecosistemelor durabile în mediul urban, care presupun măsuri de gestionare minimală, dezvoltarea asocierilor vegetale naturale si protejarea elementelor componente ale



Sos. Electronicii nr.44 Tel 021 252 77 12/021 252 77 89 Fax 021 252 79 77
www.adp2-bucuresti.ro e-mail: office@adp2-bucuresti.ro



NOTA DE FUNDAMENTARE

Avand in vedere raportul de specialitate nr.16725/05.04.2017 intocmit de catre Directia Urbanism Cadastru si Gestionare Teritoriu, precum si punctul de vedere formulat de catre Directia Juridica, Legislatie, Contencios Administrativ, intocmim prezenta nota de fundamentare pentru promovarea proiectului de hotarare privind solicitarea catre Consiliul General al Municipiul Bucuresti a transmiterii in administrarea unitatii administrativ teritoriale Sector 2 a imobilului in referinta (lacul din Parcul National).


Pentru alinierea la standardele europene privind calitatea mediului si garantarea dreptului fiecărui cetățean la un mediu de viață sănătos, (conform Legii 24/2007 modificată - art. 2), dar si pentru asigurarea unor norme optime privind administrarea si întreținerea peisajului public urban, se urmărește îndeplinirea următoarelor obiective (art. 7):

- a) protectia si conservarea spatiilor verzi pentru mentinerea biodiversității lor;
- b) mentinerea si dezvoltarea functiilor de protectie a spatiilor verzi privind apele, solul, schimbările climatice, mentinerea peisajelor, în scopul ocrotirii sănătății populatiei, protectiei mediului si asigurării calității vietii;
- c) regenerarea, extinderea, ameliorarea compozitiei si a calității spatiilor verzi;
- d) elaborarea si aplicarea unui complex de măsuri privind aducerea si mentinerea spatiilor verzi în starea corespunzătoare functiilor lor;
- e) identificarea zonelor deficitare si realizarea de lucrări pentru extinderea suprafetelor acoperite cu vegetatie;
- f) extinderea suprafetelor ocupate de spatii verzi, prin includerea în categoria spatiilor verzi publice a terenurilor cu potential ecologic sau socio-cultural.

Avand ca tinta, asigurarea protectiei mediului ce favorizeaza conditii optime pentru încurajarea dezvoltării ecosistemelor durabile în mediul urban, care presupun măsuri de gestionare minimală, dezvoltarea asocierilor vegetale naturale si protejarea elementelor componente ale

mediului ambient, va rugam sa faceti demersurile necesare trecerii imobilului (lacului) reprezentand „*Lacuri si Balti*”, in suprafata de 19.974 mp, a zonei de protectie in suprafata de 1.232 mp, precum si a insulei in suprafata de 962 mp, imobile identificate cadastral sub nr.217399, situate in Parcul National, aflate in prezent in administrarea Administratiei Lacuri, Parcuri si Agrement Bucuresti in administrarea Administratia Domeniului Public Sector 2.

Director General
Cioabă Dănuț Alexandru



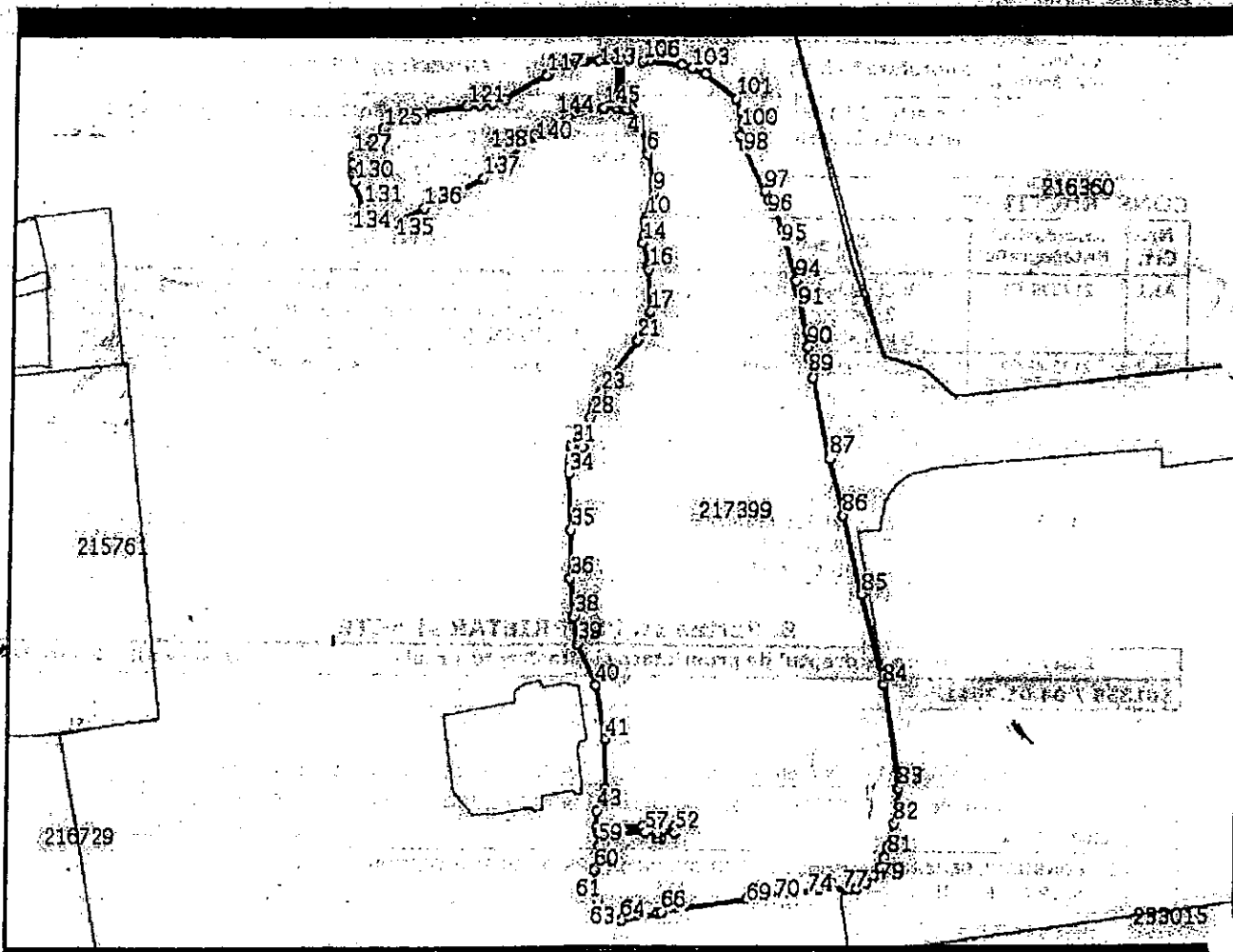
Anexa Nr. 1 la Partea I

TEREN intravilan

Adresa: Bucuresti Sectorul 2, Bulevardul Basarabia nr. FN

Nr. cadastral	Suprafata masurata (mp)*	Observatii / Referinte
217399	22.168	Descriere: Lacul National (fost Lacul 23 August) avand o suprafata masurata de 22.168 mp reprezentand: cuva lac - 19.974 mp; zona de protectie - 1232 mp si insula - 962 mp.

* Suprafata este determinata in planul de proiectie Stereo 70.



Date referitoare la teren

Nr. crt	Categorie folosinta	Intravilan	Suprafata (mp)	Nr. tarla	Nr. parcela	Nr. Topografie	Observatii / Referinte
1	ape statatoare	DA	Din acte: -; Masurata: 19.974	-	-	-	CUVA LAC
2	curti constructii	DA	Din acte: -; Masurata: 2.194	-	-	-	ZONA DE PROTECTIE + INSULA

Date referitoare la constructii

Nr. Crt.	Numar	Destinatia constructie	Supraf. (mp)	Situatie juridica	Observatii / Referinte
A1.1	217399-C1	constructii administrative si social culturale	Din acte: -; Masurata: 50	Cu acte	Inclusiv constructiile amplasate pe teren, adica: casa bilete cu o suprafata construita de 50 mp; Descriere CAD: LACUL NATIONAL (FOST LACUL 23 AUGUST) Sacte=40000
A1.2	217399-C2	constructii administrative si social culturale	Din acte: -; Masurata: 130	Cu acte	ponton cu o suprafata construita de 130 mp;
A1.3	217399-C3	constructii administrative si social culturale	Din acte: -; Masurata: 7	Cu acte	fantana arteziana cu o suprafata construita de 7 mp



EXTRAS DE CARTE FUNCIARA pentru INFORMARE

Oficiul de Cadastru și Publicitate Imobiliară BUCUREȘTI
Biroul de Cadastru și Publicitate Imobiliară Sectorul 2

Nr.cerere	9989
Ziua	19
Luna	02
Anul	2016

A. Partea I. DESCRIEREA IMOBILULUI

TEREN intravilan

Adresa: Bucuresti Sectorul 2, Bulevardul Basarabia, nr. FN

Nr. CF vechi: 103138

Nr. cadastral vechi: 19237

Nr crt	Nr.cadastral Nr.topografic	Suprafata* (mp)	Observatii / Referinte
A1	217399	Din acte: 22.168; Masurata:22.168	Descriere: Lacul National (fost Lacul 23 August) avand o suprafata masurata de 22.168 mp.reprezentand: cuva lac - 19.974 mp; zona de protectie - 1232 mp si insula - 962 mp,

CONSTRUCTII

Nr. Crt.	Nr.cadastral Nr.topografic	Adresa	Observatii / Referinte
A1.1	217399-C1	Bucuresti Sectorul 2, Bulevardul Basarabia, nr. FN	inclusiv constructiile amplasate pe teren, adica: casa bilete cu o suprafata construita de 50 mp; Descriere CAD:LACUL NATIONAL (FOST LACUL 23 AUGUST) SAce=40000
A1.2	217399-C2	Bucuresti Sectorul 2, Bulevardul Basarabia, nr. FN	ponton cu o suprafata construita de 130 mp;
A1.3	217399-C3	Bucuresti Sectorul 2, Bulevardul Basarabia, nr. FN	fantana arteziana cu o suprafata construita de 7 mp
A1.4	217399-C4	Bucuresti Sectorul 2, Bulevardul Basarabia, nr. FN	si zid de sprijin cu o suprafata construita de 370 mp

B. Partea II. PROPRIETAR si ACTE

Inscrieri privitoare la dreptul de proprietate si alte drepturi reale		Observatii / Referinte
101358 / 04.01.2011		
HOTARARE nr. 317, din 21.12.1999, emis de CGMB, HOTARARE nr. 220/26.10.2000 emis de CGMB;HOTARARE nr. 87/27.04.2004 emis de CGMB;HOTARARE nr. 27/10.02.2005 emis de CGMB;HOTARARE nr. 189/27.07.2006 emis de CGMB;HOTARARE nr. 351/25.11.2008 emis de CGMB;DECLARATIE nr. 7402/04.10.2010 emis de CGMB;		
B1	Intabulare, drept de PROPRIETATE, Cota: 1/1, dobandit prin ATRIBUIRE, cota actuala 1 / 1	A1, A1.1, A1.2, A1.3, A1.4
	1) CONSILIUL GENERAL AL MUNICIPIULUI BUCUREȘTI PRIN ADMINISTRATOR A.L.P.A.L.B., CIF: .	

C. Partea III. SARCINI

Inscrieri privind dezmembramintele dreptului de proprietate, drepturile reale de garantie si sarcini	Observatii / Referinte
NU SUNT	

Lungime Segmente

1) Valorile lungimilor segmentelor sunt obtinute din proiectie in plan.

Punct inceput	Punct sfarsit	Lungime segment " (m)	Punct inceput	Punct sfarsit	Lungime segment " (m)	Punct inceput	Punct sfarsit	Lungime segment " (m)
34	35	5,3	35	36	13,7	36	37	79,4
37	38	2,5	38	39	93,0	39	40	19,8
40	41	10,6	41	42	5,5	42	43	7,1
43	44	8,2	44	45	0,9	45	46	11,5
46	47	17,1	47	48	67,9	48	49	7,5
49	50	4,4	50	51	5,8	51	52	5,1
52	53	3,4	53	54	3,2	54	55	9,3
55	56	12,8	56	57	29,1	57	58	33,6
58	59	6,1	59	60	74,3	60	61	44,9
61	62	41,6	62	63	38,9	63	64	14,6
64	65	72,0	65	66	83,0	66	67	45,8
67	68	36,9	68	69	18,9	69	70	29,2
70	71	15,1	71	72	86,8	72	73	43,5
73	74	76,5	74	75	41,7	75	76	22,9
76	77	13,0	77	78	6,5	78	79	8,8
79	80	31,9	80	81	206,2	81	82	1,5
82	83	14,8	83	84	0,7	84	85	4,6
85	86	10,6	86	87	24,9	87	88	24,8
88	89	3,8	89	90	3,8	90	91	5,8
91	92	0,4	92	93	2,2	93	94	6,9
94	95	2,1	95	96	1,2	96	97	2,5
97	98	18,2	98	99	2,7	99	100	2,9
100	101	12,3	101	102	0,5	102	103	1,5
103	104	2,4	104	105	1,5	105	106	10,9
106	107	4,3	107	1	3,4			

** Lungimile segmentelor sunt determinate în planul de proiectie Stereo 70 și sunt rotunjite la 10 centimetri.

*** Distanța dintre puncte este formată din segmente cumulate ce sunt mai mici decât valoarea 10 centimetri.

Certific că prezentul extras corespunde cu pozițiile în vigoare din cartea funciara originală, păstrată de acest birou.

Prezentul extras de carte funciara este valabil la autentificarea de către notarul public a actelor juridice prin care se sting drepturile reale precum și pentru dezbateră succesiunilor, iar informațiile prezentate sunt susceptibile de orice modificare, în condițiile legii.

S-a achitat tariful de 20 RON, chitanța nr. OCPIB952295/19-02-2016, pentru serviciul de publicitate imobiliară cu codul nr. 272,

Data soluționării,
22/02/2016

Asistent-registrador,
MIRELA CARANFIL

Referent,

Data eliberării,
22-02-2016

(parafa și semnătura)

(parafa și semnătura)

A1.4	217399-C4	constructii administrative si social culturale	Din acte: - ; Masurata:370	Cu acte	si zid de sprijin cu o suprafata construita de 370 mp
------	-----------	--	----------------------------	---------	---

Lungime Segmente

1) Valorile lungimilor segmentelor sunt obtinute din proiectie in plan.

Punct inceput	Punct sfarsit	Lungime segment "" (m)	Punct inceput	Punct sfarsit	Lungime segment "" (m)	Punct inceput	Punct sfarsit	Lungime segment "" (m)
1	2	1,8	2	3	1,6	3	4	5,4
4	5	10,2	5	6	1,2	6	7	8,4
7	8	1,2	8	9	3,3	9	10	8,3
10	11	1,1	11	12	2,3	12	13	2,4
13	14	2,5	14	15	7,7	15	16	1,0
16	17	13,6	17	18	6,9	18	19	0,7
19	20	1,8	20	21	1,1	21	22	15,1
22	23	5,8	23	24	2,0	24	25	2,7
25	26	1,1	26	27	1,2	27	28	2,1
28	29	9,5	29	30	0,6	30	31	3,8
31	32	5,0	32	33	1,9	33	34	2,1
34	35	18,3	35	36	15,8	36	37	12,7
37	38	0,2	38	39	8,9	39	40	15,0
40	41	18,1	41	42	16,0	42	43	7,6
43	44	5,4	44	45	15,3	45	46	0,4
46	47	5,0	47	48	1,6	48	49	1,1
49	50	1,6	50	51	4,7	51	52	2,1
52	53	4,7	53	54	2,1	54	55	1,1
55	56	2,1	56	57	4,1	57	58	15,5
58	59	4,1	59	60	8,0	60	61	10,0
61	62	3,9	62	63	4,1	63	64	2,8
64	65	12,3	65	66	1,3	66	67	29,3
67	68	2,6	68	69	1,2	69	70	9,8
70	71	10,5	71	72	2,2	72	73	3,5
73	74	1,5	74	75	6,3	75	76	2,4
76	77	3,4	77	78	3,4	78	79	3,4
79	80	3,5	80	81	3,4	81	82	8,1
82	83	11,7	83	84	34,3	84	85	30,9
85	86	26,3	86	87	18,8	87	88	26,5
88	89	6,7	89	90	3,6	90	91	18,4
91	92	1,1	92	93	1,0	93	94	1,2
94	95	17,5	95	96	10,6	96	97	3,2
97	98	16,2	98	99	3,7	99	100	7,6
100	101	4,6	101	102	13,1	102	103	5,0
103	104	3,7	104	105	11,3	105	106	2,2
106	107	5,1	107	108	1,6	108	109	13,8
109	110	2,4	110	111	1,7	111	112	13,6
112	113	5,9	113	114	5,5	114	115	5,5
115	116	6,8	116	117	1,0	117	118	15,8
118	119	4,4	119	120	4,3	120	121	4,3
121	122	14,4	122	123	4,2	123	124	1,2
124	125	8,2	125	126	9,2	126	127	3,7
127	128	2,7	128	129	2,7	129	130	2,7
130	131	8,8	131	132	4,8	132	133	2,5
133	134	2,5	134	135	2,5	135	136	10,3
136	137	21,6	137	138	17,6	138	139	3,4
139	140	0,9	140	141	7,6	141	142	4,6
142	143	4,0	143	144	4,2	144	145	4,3
145	1	4,3						999,6

** Lungimile segmentelor sunt determinate in planul de proiectie Stereo 70 si sunt rotunjite la 10 centimetri.
 *** Distanța dintre puncte este formata din segmente cumulate ce sunt mai mici decat valoarea 10 centimetri.

HOTARARE 160 din 23/08/2001

HOTARIRE 160 din 23/08/2001

PRIVIND TRANSMITEREA IN ADMINISTRAREA CONSILIILOR LOCALE ALE SECTOARELOR 1-4 A UNOR GRADINI PUBLICE, PARCURI SI ZONE VERZI DE PE TERITORIUL MUNICIPIULUI BUCURESTI

EMITENT : C.G.M.B.

CONSILIUL GENERAL AL MUNICIPIULUI**BUCURESTI****HOTARARE****privind transmiterea in administrarea Consiliilor locale ale sectoarelor 1 - 4
a unor gradini publice, parcuri si zone verzi de pe teritoriul Municipiului Bucuresti**

Avand in vedere Expunerea de motive a Primarului General si Raportul de specialitate al Directiei generale de protectia mediului si educatia eco-civica;

Vazand avizele comisiilor de specialitate ale Consiliului General al Municipiului Bucuresti;

Tinad seama de Hotararile Consiliului General al Municipiului Bucuresti nr.141/05.07.2001;

In temeiul prevederilor art.2 alin.1, art.7 alin.1 si 2, art.46(1), art.95 lit."f" si "m", art.99 si art.125 alin.1 din Legea administratiei publice locale nr.215/2001,

CONSILIUL GENERAL AL MUNICIPIULUI BUCURESTI**HOTARASTE:****Art.1-** Se transmit in administrarea directa a Consiliilor locale ale sectoarelor 1 - 4, gradinile publice, parcurile si zonele verzi prevazute in anexa nr.1.**Art.2-** Primarul General va constitui o comisie care, in termen de 15 zile de la data intrarii in vigoare a prezentei hotarari va efectua predarea-primirea gradinilor publice, parcurilor si zonelor verzi prevazute in anexa.**Art.3-** Personalul prevazut in anexa nr.2 se transfera in interesul serviciului de la Administratia parcurilor si gradinilor la Consiliile locale ale sectoarelor 1 - 4.**Art.4-** Mijloacele fixe prevazute in anexa nr.3 se trec in administrarea Consiliilor locale ale sectoarelor 1 - 4.**Art.5-** Anexele 1, 2 si 3 fac parte integranta din prezenta hotarare.**PRESEDINTE DE SEDINTA, SECRETAR GENERAL****AL MUNICIPIULUI BUCURESTI,****Mihai Doru Giugula Drd.Anton Petrisor Parlagi****Bucuresti, 23.08.2001****Nr.160**

	Autocisterna	32 B 4740	1013743	21.03.91	8	10	1013743	0	21,8	
	Autolaborator	B 08 AWT	8991147	28.12.94	5	7	8991147	0	8	
	LEA	32 B 3138	1241828	12.03.91	6	10	1241828	0	21,8	
	TV	B 17 WPN	14951100	13.10.98	5	3	84722900	64788100	10	
	Tractor U445	B 08 JNC	10413859	22.12.94	6	7	10413859	0	2,5 l/h	apartin PMB
	- "	B 08 JND	10477999	22.12.94	6	7	10477999	0	2,5 l/h	"
	Remorca 2,5 to	B 08 NSH	2217505	29.01.95	6	6	2217505	0		
2.	- "	B 08 TSM	11914664	24.09.96	6	5	9597898	2316766		
3.	Incarcator Ifron	450321	210650000	02.11.98	7	3	82755354	127894646	7 l/h	
4.	Incarcator Bobcat	441984	1373600000	27.12.00	7	1	114466667	1259133333	10 l/h	
	Motocultor	330169	11373312	29.12.95	8	6	7937624	3435688	2 l/h	
	Motocosoare Carpalina	230170	2594537	29.12.95	8	6	1810742	783795	2,5 l/h	
	Motocosoare Fort Micro 51	230210	5009968	24.09.96	8	5	3026846	1983122	2,5 l/h	
	Motocosoare Italia Fort	230253	7629597	28.01.97	8	4	4291650	3337947	2,5 l/h	
TOTAL			1807882665				344209168	1463673397		

ANEXA NR.3 LA H.C.G.M.B. NR.160/23.08.2001

SITUATIA

utilajelor predate - sectorul 4

Nr. crt.	Denumire utilaj	Nrcirc.inventar	Valoare inventar	PIF	DN	DE	Valoare amortizare	Valoarea neamortizata	CN
1.	Autobasculanta		521158	09.05.88	5	13	521158	0	33,5
2.	Autocisterna		1013743	21.03.91	6	10	1013743	0	21,8
3.	Tractor U 445		18850910	01.03.96	5	5	18850910	0	2,5 l/h
4.	Remorca 2,5 to		11914663	24.09.96	6	5	9597898	2316765	2 l/h
	Motocultor		49768000	07.10.99	8	2	11405174	38362826	
	Motocosoare		2594535	29.12.95	8	6	1810742	783793	2 l/h
	- " -		5009968	24.09.96	8	5	3026846	1983122	2,5 l/h
	Incarcator Bobcat	441985	1373600000	27.12.00	7	1	114466667	1259133333	10 l/h
TOTAL			1463673397				140693138		1302579839

ANEXA NR.2 LA H.C.G.M.B. NR.160/23.08.2001

SECTOR	PARCURI AFLATE IN ADMINISTRAREA ADP SECTOR...PANA LA DATA DE 22.08.2001	PARCURI CE RAMAN IN ADMINISTRAREA A.P.G	PARCURI PRELuate DE LA A.P.G. CE TRECE IN ADMINISTRAREA ADP SECTOR...
SECT. I	Parc Kiseleff Padurea Kiseleff Parc Dorobanti (fost Luponica) Parc Nicolae Iorga Parc Hotel Turist-Centrul de calcul Parc Hotel Nord Parc Regina Maria Parc Textila x str.Siret Parc Venus Parc Luigi Cazavillan	Gradina Cismigiu Parcul Herastrau Parc Floreasca + Bordei	Padurea (Parcul) Bancasa Parcul Casa Presci Libere Parcul Bazilescu

PRIMARIA SECTOR 2 - BUCURESTI

Nr.inreg.: 15555; Data inreg: 2017/03/16

Provenienta: ADMINISTRATIA DOMENIULUI PUBLIC SECTOR 2 NR 2287/14.03.2017

Cuprins: SOLICITARE DEMERSURI NECESARE TRECERE IMOBIL (LACUL) SITUAT IN PARCUL NATIONAL IN ADMINISTRAREA ADP S2

Termen de raspuns: 30 zile

Adresa: Bucuresti VOS SOS ELECTRONICII NR 44 S2

Centrul de Relatii cu Publicul:

Luni si Miercuri: 8:30 - 16:30;

Marti si Joi: 8:30 - 18:30

Vineri: 8:30 - 14:00

Telefon: 021.209.60.00;

Fax: 021.209.62.82

D.G.A.S.P.C. S2:

Telefon: 021.314.22.08,021.310.14.29SIRP-BI

PRIMARIA SECTOR 2 - BUCURESTI

Nr.inreg: 15555; Data inreg: 2017/03/16

Provenienta: ADMINISTRATIA DOMENIULUI PUBLIC SECTOR 2 NR 2287/14.03.2017

Cuprins: SOLICITARE DEMERSURI NECESARE TRECERE IMOBIL (LACUL) SITUAT IN PARCUL NATIONAL IN ADMINISTRAREA ADP S2

Termen de raspuns: 30 zile

Adresa: Bucuresti VOS SOS ELECTRONICII NR 44 S2

Centrul de Relatii cu Publicul:

Luni si Miercuri: 8:30 - 16:30;

Marti si Joi: 8:30 - 18:30

Vineri: 8:30 - 14:00

Telefon: 021.209.60.00/631;

Fax: 021.209.62.82

D.G.A.S.P.C. S2

Telefon: 021.314.22.08,021.310.14.29SSRP-BI

360/17.03.2017


Scut

Pentru alinierea la standardele europene privind calitatea mediului si garantarea dreptului fiecărui cetățean la un mediu de viață sănătos, (conform Legii 24/2007 modificată - art. 2), dar si pentru asigurarea unor norme optime privind administrarea si întreținerea peisajului public urban, se urmărește îndeplinirea următoarelor obiective (art. 7):

- protecția si conservarea spatiilor verzi pentru mentinerea biodiversității lor;
- mentinerea si dezvoltarea functiilor de protecție a spatiilor verzi privind apele, solul, schimbările climatice, mentinerea peisajelor, în scopul ocrotirii sănătății populatiei, protecției mediului si asigurării calității vietii;
- regenerarea, extinderea, ameliorarea compozitiei si a calității spatiilor verzi;
- elaborarea si aplicarea unui complex de măsuri privind aducerea si mentinerea spatiilor verzi în starea corespunzătoare functiilor lor;
- identificarea zonelor deficitare si realizarea de lucrări pentru extinderea suprafetelor acoperite cu vegetatie;
- extinderea suprafetelor ocupate de spatii verzi, prin includerea în categoria spatiilor verzi publice a terenurilor cu potential ecologic sau socio-cultural.

Avand ca tinta, asigurarea protecției mediului ce favorizeaza conditii optime pentru încurajarea dezvoltării ecosistemelor durabile în mediul urban, care presupun măsuri de gestionare minimală, dezvoltarea asociierilor vegetale naturale si protejarea elementelor componente ale mediului ambient, va rugam sa faceti demersurile necesare trecerii imobilului (lacului) reprezentand „Lacuri si Balti”, in suprafata de 19.974 mp, a zonei de protecție in suprafata de 1.232 mp, precum si a insulei in suprafata de 962 mp, imobile identificate cadastral sub nr.217399, situate in Parcul National, aflate in prezent in administrarea Administratiei Lacuri, Parcuri si Agreement Bucuresti in administrarea Administratia Domeniului Public Sector 2.

Director General
Cioaba Dănuț Alexandru



Director Investitii Fonduri
Structurale si Domeniul Public
Micu Valeriu

Sef Sectie S.V.S.U.I.
Ing. Guse Lucia

Intocmit
Minciuna Ionela