



Proiect

HOTĂRÂRE
privind aprobarea documentației de urbanism PUD
Str. Sportului nr. 28-68,
Sectorul 2 al Municipiului București

Primarul Sectorului 2 al Municipiului București, ales în condițiile stabilite de Legea nr. 115/2015 privind alegerea autorităților administrației publice locale, pentru modificarea Legii administrației publice locale nr. 215/2001 precum și pentru modificarea și completarea Legii nr. 393/2004 privind statutul aleșilor locali.

Analizând:

- Raportul de specialitate nr. 104419/06.11.2017 prezentat de Arhitectul Șef al Sectorului 2 al municipiului București;

- Raportul de informare și consultare a publicului nr. 104418/06.11.2017 întocmit pentru documentația de urbanism - PUD din Str. Sportului nr. 28-68, Sector 2, semnat de Arhitectul Șef al Sectorului 2 al municipiului București;

- Avizul Arhitectului Șef nr. 59 CA 5/16 din 12.09.2017, emis de Arhitectul Șef al Sectorului 2 al municipiului București în baza consultării în cadrul Comisiei Tehnice de Amenajarea Teritoriului și Urbanism a Sectorului 2;

Având în vedere reglementările cuprinse în:

- art. 32 și 37 din Legea nr. 350/2001 privind amenajarea teritoriului și urbanismul, cu modificările și completările ulterioare;

- Ordinul nr. 2701 din 30 decembrie 2010, emis de Ministrul Dezvoltării Regionale și Turismului pentru aprobarea Metodologiei de informare și consultare a publicului cu privire la elaborarea sau revizuirea planurilor de amenajare a teritoriului și de urbanism, publicat în Monitorul Oficial nr. 47 din 19 ianuarie 2011, modificat cu Ordinul ministrului Dezvoltării Regionale și Administrației Publice nr. 835/2014;

- Hotărârea Consiliului Local Sector 2 nr. 3 din 13.01.2014 privind reactualizarea Regulamentului Local de implicare a publicului în elaborarea sau revizuirea planurilor de urbanism și amenajare a teritoriului a Sectorului 2 al Municipiului București;



- Hotărârea Consiliului Local Sector 2 nr. 27/25.04.2016 privind aprobarea” Regulamentului de organizare și funcționare al Comisiei Tehnice de Amenajare a Teritoriului și de Urbanism a Sectorului 2” și a componenței nominale a Comisiei Tehnice de Amenajare a Teritoriului și de Urbanism a Sectorului 2;

În temeiul art. 36 alin. (5) lit. c) și art. 45 alin. (6) din Legea nr. 215/2001 privind administrația publică locală, republicată, cu modificările și completările ulterioare;

Propune prezentul proiect de

HOTĂRÂRE

Art. 1 Se aprobă Planul Urbanistic de Detaliu – **Str. Sportului nr. 28-68, Sector 2 – Locuință individuală – P+1E**, în conformitate cu anexele nr. 1 și 2, părți componente ale documentației de urbanism, reprezentând Avizul Arhitectului Șef și Planul de reglementări urbanistice vizat spre neschimbare.

Art. 2 Se aprobă Raportul de informare și consultare a publicului.

Art. 3 Prezenta documentație are caracter de reglementare specifică și nu dă dreptul la construire până la obținerea autorizației de construire.

Art. 4 Planul urbanistic de detaliu este valabil 2 (doi) ani.

Art. 5 Anexele nr. 1 și 2 conțin 3 pagini și fac parte integrantă din prezenta hotărâre.

Art. 6 Autoritatea executivă a Sectorului 2 al Municipiului București și direcțiile de specialitate din aparatul de specialitate al Primarului, vor asigura ducerea la îndeplinire a prezentei hotărâri.

Art. 7 Prezenta hotărâre se publică în Monitorul Oficial al Municipiului București.



AVIZAT PENTRU LEGALITATE
ÎN TEMEIUL ART. 117, LIT. „a”
DIN LEGEA NR. 215/2001, REPUBLICATĂ
SECRETAR,





Cabinet Primar Sector 2 EXPUNERE DE MOTIVE

Urmare prevederilor Legii nr. 215/2001 privind administrația publică locală, republicată, art. 36 alin.(5) lit.”c” Consiliul Local al Sectorului 2 avizează sau aprobă documentațiile de amenajare a teritoriului și urbanism ale localităților.

Având în vedere modificările legislative prevăzute prin Ordinul nr. 2701 din 30 decembrie 2010 emis de Ministrul Dezvoltării Regionale și Turismului pentru aprobarea Metodologiei de informare și consultare a publicului cu privire la elaborarea sau revizuirea planurilor de amenajare a teritoriului și de urbanism, publicat în Monitorul Oficial nr. 47 din 19 ianuarie 2011 și prin Legea nr. 350/2001 privind amenajarea teritoriului și urbanismul, au fost adoptate:

- Ordinul nr. 2701 din 30 decembrie 2010 emis de Ministrul Dezvoltării Regionale și Turismului pentru aprobarea Metodologiei de informare și consultare a publicului cu privire la elaborarea sau revizuirea planurilor de amenajare a teritoriului și de urbanism, publicat în Monitorul Oficial nr. 47 din 19 ianuarie 2011;

- Hotărârea nr. 3 din 13.01.2014 a Consiliului Local Sector 2 privind reactualizarea Regulamentului Local de implicare a publicului în elaborarea sau revizuirea planurilor de urbanism și amenajare a teritoriului a Sectorului 2 al Municipiului București;

- Hotărârea Consiliului Local Sector 2 nr. 27/25.04.2016 privind aprobarea” Regulamentului de organizare și funcționare al Comisiei Tehnice de Amenajare a Teritoriului și de Urbanism a Sectorului 2” și a componenței nominale a Comisiei Tehnice de Amenajare a Teritoriului și de Urbanism a Sectorului 2;

Astfel, Comisia Tehnică de Amenajarea Teritoriului și Urbanism a Sectorului 2 a analizat documentația de urbanism PUD – din **Str. Sportului nr. 28-68, Sector 2** care a obținut aviz favorabil.

În acest sens, propun spre analiză și aprobare de către Consiliul Local Sector 2, documentația de urbanism PUD - **Str. Sportului nr. 28-68, Sector 2 – Locuință individuală – P+1E.**

ROMÂNIA
PRIMAR
TOADER MUGUR MIHAI
SECTORUL 2 AL MUNICIPIULUI BUCUREȘTI



DIRECȚIA URBANISM, CADASTRU ȘI GESTIONARE TERITORIU - S.A.D.U.

Nr. *10h/19/06-11-2017*

RAPORT DE SPECIALITATE
PRIVIND APROBAREA PLANULUI URBANISTIC DE DETALIU
STR. SPORTULUI NR. 28-68, SECTOR 2 – BUCUREȘTI

Urmare prevederilor Legii nr. 215/2001 privind administrația publică locală, republicată, art. 36 alin.(5) lit."c" Consiliul Local al Sectorului 2 avizează sau aprobă documentațiile de amenajare a teritoriului și urbanism ale localităților.

Având în vedere noile modificări legislative prevăzute prin Ordinul nr. 2701 din 30 decembrie 2010 emis de Ministrul Dezvoltării Regionale și Turismului pentru aprobarea Metodologiei de informare și consultare a publicului cu privire la elaborarea sau revizuirea planurilor de amenajare a teritoriului și de urbanism, publicat în Monitorul Oficial nr. 47 din 19 ianuarie 2011 și prin Legea nr. 350/2001 privind amenajarea teritoriului și urbanismul, au fost adoptate:

- Hotărârea nr. 3 din 13.01.2014 a Consiliului Local Sector 2 privind reactualizarea Regulamentului Local de implicare a publicului în elaborarea sau revizuirea planurilor de urbanism și amenajare a teritoriului a Sectorului 2 al Municipiului București;

- Hotărârea Consiliului Local Sector 2 nr. 27/25.04.2016 privind aprobarea "Regulamentului de organizare și funcționare al Comisiei Tehnice de Amenajare a Teritoriului și de Urbanism a Sectorului 2" și a componenței nominale a Comisiei Tehnice de Amenajare a Teritoriului și de Urbanism a Sectorului 2;

- Hotărârea nr. 117/14.12.2015 a Consiliului Local Sector 2 privind aprobarea unor măsuri în domeniul urbanismului la nivelul Sectorului 2 al Municipiului București.

Planul Urbanistic de Detaliu întocmit pentru imobilul situat în intravilanul municipiului București, **Str. Sportului nr. 28-68, Sector 2**, format din teren în suprafață totală de **2.485,0mp este proprietate privată persoană fizică** pentru care s-a eliberat certificatul de urbanism nr. 93/9,,S" din 10.02.2017, a primit aviz favorabil sub nr. 59 CA 5/16 din 12.09.2017, ca urmare a activității C.T.A.T.U. a Sectorului 2 din data de 12.09.2017.

A fost avizată propunerea de edificare locuință individuală – P+1E, amplasată cu următorii indicatori urbanistici: P.O.T.=20%, CUT=0,3; H. maxim =7,00m.

Parcarea/gararea și scurgerea apelor pluviale se vor asigura în incinta proprietății.

Încadrarea în PUG București este subzona "L1e".

Față de cele prezentate, propunem spre aprobare Planul Urbanistic de Detaliu prezentat.

ARHITECT ȘEF,
ARH. URB. ALINA ALISA BRATU



ȘEF SERVICIU,
Ing. Maria DARABAN



DIRECȚIA DE URBANISM CADASTRU ȘI GESTIONARE TERITORIU - S.A.D.U.

Nr. 106/112/06.11.2017

VIZAT
spre neschimbare,
SECRETAR,

**RAPORT DE INFORMARE ȘI CONSULTARE A PUBLICULUI
PRIVIND APROBAREA PLANULUI URBANISTIC DE DETALIU
STR. SPORTULUI NR. 28-68, SECTOR 2 – BUCUREȘTI**

Urmare prevederilor Legii nr. 215/2001 privind administrația publică locală, republicată, art. 36 alin.(5) lit.”c” Consiliul Local al Sectorului 2 avizează sau aprobă documentațiile de amenajare a teritoriului și urbanism ale localităților.

Având în vedere noile modificări legislative prevăzute prin Ordinul nr. 2701 din 30 decembrie 2010 emis de Ministrul Dezvoltării Regionale și Turismului pentru aprobarea Metodologiei de informare și consultare a publicului cu privire la elaborarea sau revizuirea planurilor de amenajare a teritoriului și de urbanism, publicat în Monitorul Oficial nr. 47 din 19 ianuarie 2011 și prin Legea nr. 350/2001 privind amenajarea teritoriului și urbanismul, au fost adoptate:

- Hotărârea nr. 3 din 13.01.2014 a Consiliului Local Sector 2 privind reactualizarea Regulamentului Local de implicare a publicului în elaborarea sau revizuirea planurilor de urbanism și amenajare a teritoriului a Sectorului 2 al Municipiului București;

- Hotărârea Consiliului Local Sector 2 nr. 27/25.04.2016 privind aprobarea” Regulamentului de organizare și funcționare al Comisiei Tehnice de Amenajare a Teritoriului și de Urbanism a Sectorului 2” și a componenței nominale a Comisiei Tehnice de Amenajare a Teritoriului și de Urbanism a Sectorului 2;

Astfel, pentru P.U.D. – Str. Sportului nr. 28-68, Sector 2, București avizat sub nr. 59 CA 5/16 din 12.09.2017, a fost îndeplinită procedura de consultarea și informarea publicului, propunerea de edificare locuință individuală – P+1E a fost postată pe site-ul Primăriei Sectorului 2 – www.ps2.ro în data de 13.09.2017, putând fi consultată la secțiunea Informații Publice - fereastra Documentații Urbanism – Documentații supuse aprobării.

Menționăm faptul că în vederea aprobării P.U.D. pentru imobilul din – Str. Sportului nr. 28-68, Sector 2, București avizat sub nr. 59 CA 5/16 din 12.09.2017, s-au notificat vecinii de pe toate laturile parcelei ce a generat PUD. Nu s-au depus obiecții din partea acestora.

În conformitate cu art. 43 și 44 din Ordinul nr. 2701 din 30 decembrie 2010 emis de Ministrul Dezvoltării Regionale și Turismului pentru aprobarea Metodologiei de informare și consultare a publicului cu privire la elaborarea sau revizuirea planurilor de amenajare a teritoriului și de urbanism, în vederea aprobării PUD, se va asigura introducerea în documentația supusă aprobării consiliului local a raportului informării și consultării publicului, respectiv informațiile cuprinse în P.U.D. ce reprezintă informații de interes public, vor fi furnizate și puse la dispoziție în urma solicitărilor, conform Legii nr. 544/2001, cu modificările și completările ulterioare.

ARHITECT ȘEF,
arh. urb. Alina Alisa BRATU



ȘEF SERVICIU,
ing. Maria DARABAN

Întocmit: 3ex. ing. Alexandra Lazăr

Cod SADU – A.I.



ROMÂNIA
Municipiul București
Primăria Sector 2



www.ps2.ro - Strada Chiristigiilor nr. 11-13, Tel: +(4021) 209.61.92; fax: +(4021) 209.61.83

DIRECȚIA URBANISM, CADASTRU ȘI GESTIONARE TERITORIU - S.A.D.U.

Nr. 91955/18.10.2017

ROMÂNIA

Sector 2 Municipiul București

Arhitect-șef

Ca urmare a cererii adresate de *1) DL. GRANT ANTONY ALEXANDER, cu reședința/sediul*2) municipiul București, sectorul 2, cod poștal, Șos. Fundeni nr. 4, bl. 11C, sc. B, et. 6, ap. 71, telefon/fax, e-mail, înregistrată la nr. 70126/2017, completată cu nr. 91955/05.10.2017, în conformitate cu prevederile Legii nr. 350/2001 privind amenajarea teritoriului și urbanismul, cu modificările și completările ulterioare, se emite următorul:



AVIZ
Nr. 59 CA 5/16 din 12.09.2017

Pentru Planul urbanistic de detaliu *3) LOCUINȚĂ INDIVIDUALĂ – P+1E generat de imobilul din STRADA SPORTULUI NR. 28-68, SECTOR 2, BUCUREȘTI;

Inițiator: DL. GRANT ANTONY ALEXANDER

Proiectant: S.C. INVENTIV PROIECT S.R.L.

Specialist cu drept de semnătură RUR: arh. Paul P. ION – RUR – D1, E, F6, G5;

Amplasare, delimitare, suprafață zona studiată în P.U.D.: Amplasamentul studiat este situat în intravilanul municipiului București, delimitat de următoarele reperi urbane strada Sportului și Spitalul Fundeni conform acte de proprietate =2.485,0mp.

Prevederi P.U.G. - R.L.U. *aprobate anterior:** Prevederi P.U.G. - R.L.U. ***aprobate anterior: Terenul se încadrează în **„U.T.R. „L1c” - locuințe individuale** pe loturi subdimensionate cu / fără rețele edilitare, în care POT maxim =60%, CUT admis=max. 1,2 pentru P+1E, respectiv 0,6 pentru regim de înălțime P. Se admite mansardarea construcțiilor existente cu condiția ca aceasta să nu fie o falsă mansardare ci să se înscrie în volumul unui acoperiș cu panta de 45 grade; în cazul mansardelor se admite o depășire a CUT proporțional cu suplimentarea ADC cu maxim 0,6 din AC conform Planului Urbanistic General al Municipiului București aprobat cu HCGMB nr. 269/2000, prelungit valabilitate PUG cu H.C.G.M.B. nr. 224/15.12.2015 până la 30.12.2018, conform certificatului de urbanism nr. 93/9”S” din 10.02.2017.

Funcțiuni predominante: locuințe individuale;

- H. max. = P+1E;
- POT max = 60%;
- CUT. max = 1,2;

- retragerea minimă față de aliniament = clădirile se dispun pe aliniament sau cu retragere conform tipologiei predominante existente pe strada pe care se amplasează. În cazul în care sunt retrase de la aliniament acest lucru este posibil cu condiția să nu lase aparente calcane ale clădirilor învecinate aflate în stare buna sau cu valoare arhitectural urbanistică;

- retrageri minime față de limitele laterale clădirile semi-cuplate se vor alipi de calcanul clădirii de pe parcela alăturată și se vor retrage față de cealaltă limită la o distanță de cel puțin jumătate din înălțimea la cornișă în punctul cel mai înalt față de teren, dar nu cu mai puțin de 3.0 metri; în cazul în care parcela se învecinează pe ambele limite laterale cu clădiri retrase față de limita proprietății având fațade cu ferestre, clădirea se va realiza în regim izolat;

- retrageri minime față de limitele posterioare = retragerea față de limita posterioară a parcelei va fi egală cu jumătate din înălțimea la cornișă, măsurată în punctul cel mai înalt față de teren, dar nu mai puțin de 5.0 metri;

Prevederi P.U.D. propuse:

- retrageri minime față de limitele laterale = **stânga:** retras cu min. 1,0m față de parcare spital Fundeni; **dreapta:** retras conform plan anexat;

- retrageri minime față de limitele posterioare = retras cu min. 3,0m;

- circulații și accese: accesul în incintă se va realiza conform avizului Comisiei Tehnice de Circulație a PMB nr. 1546692/24.08.2017 și planului anexat;

- echipare tehnico-edilitară: toate clădirile noi vor fi racordate la rețelele tehnico edilitare; Se vor respecta condițiile impuse prin avizele de utilități .

- P.O.T.=20%, CUT=0,3; H. maxim =7,00m;

În urma ședinței Comisiei tehnice de amenajare a teritoriului și urbanism din data de 12.09.2017 se avizează favorabil Planul Urbanistic de Detaliu condiționat de respectarea condițiilor impuse în certificatul de urbanism (locuință individuală).

Prezentul aviz este valabil numai împreună cu planșa de reglementări urbanistice anexată și vizată spre neschimbare. Elaboratorul și beneficiarul P.U.D. răspund pentru exactitatea datelor și veridicitatea înscrisurilor cuprinse în P.U.D. care face obiectul prezentului aviz, în conformitate cu art. 63 alin. (2) lit. g) din Legea nr. 350/2001 privind amenajarea teritoriului și urbanismul, cu modificările și completările ulterioare.

Prezentul aviz este un aviz tehnic și poate fi folosit numai în scopul aprobării P.U.D. Documentația tehnică pentru autorizarea executării lucrărilor de construire (DTAC) se poate întocmi numai după aprobarea P.U.D. și cu obligativitatea respectării întocmai a prevederilor acestuia.

Prezentul aviz este valabil de la data emiterii sale pe toată durata de valabilitate a certificatului de urbanism nr. 93/9”S” din 10.02.2017, emis de Primăria Sectorului 2 și se taxează cu 13,0 lei conform chitanță nr. 12449/02.10.2017, seria DF.

VIZAT
spre neschimbare,
SECRETAR,



Șef Serviciu,
ing. Maria DARABAN

PRECIZĂRI

1) Numele și prenumele solicitantului.

- persoană fizică; sau
- reprezentant al firmei (persoană juridică), cu precizarea denumirii acesteia, precum și a calității solicitantului în cadrul firmei.

2) Adresa solicitantului:

- pentru persoană fizică se completează cu date privind domiciliul acesteia;
- pentru persoană juridică se completează cu date privind sediul social al firmei.

3) Denumirea investiției/operațiunii propuse.

4) Date de identificare a imobilului - teren și/sau construcții - conform certificatului de urbanism emis în care este solicitată obținerea avizului de oportunitate.

5) Se precizează condițiile pentru:

- completarea P.U.D., în cazul avizului cu condiții; sau
- refacerea P.U.D., în cazul avizului nefavorabil, pentru revizarea ulterioară a P.U.D.

*) Se completează, după caz:

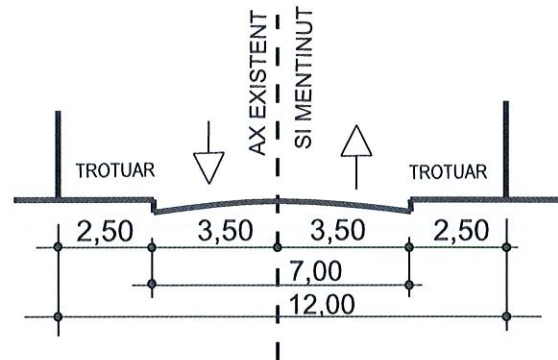
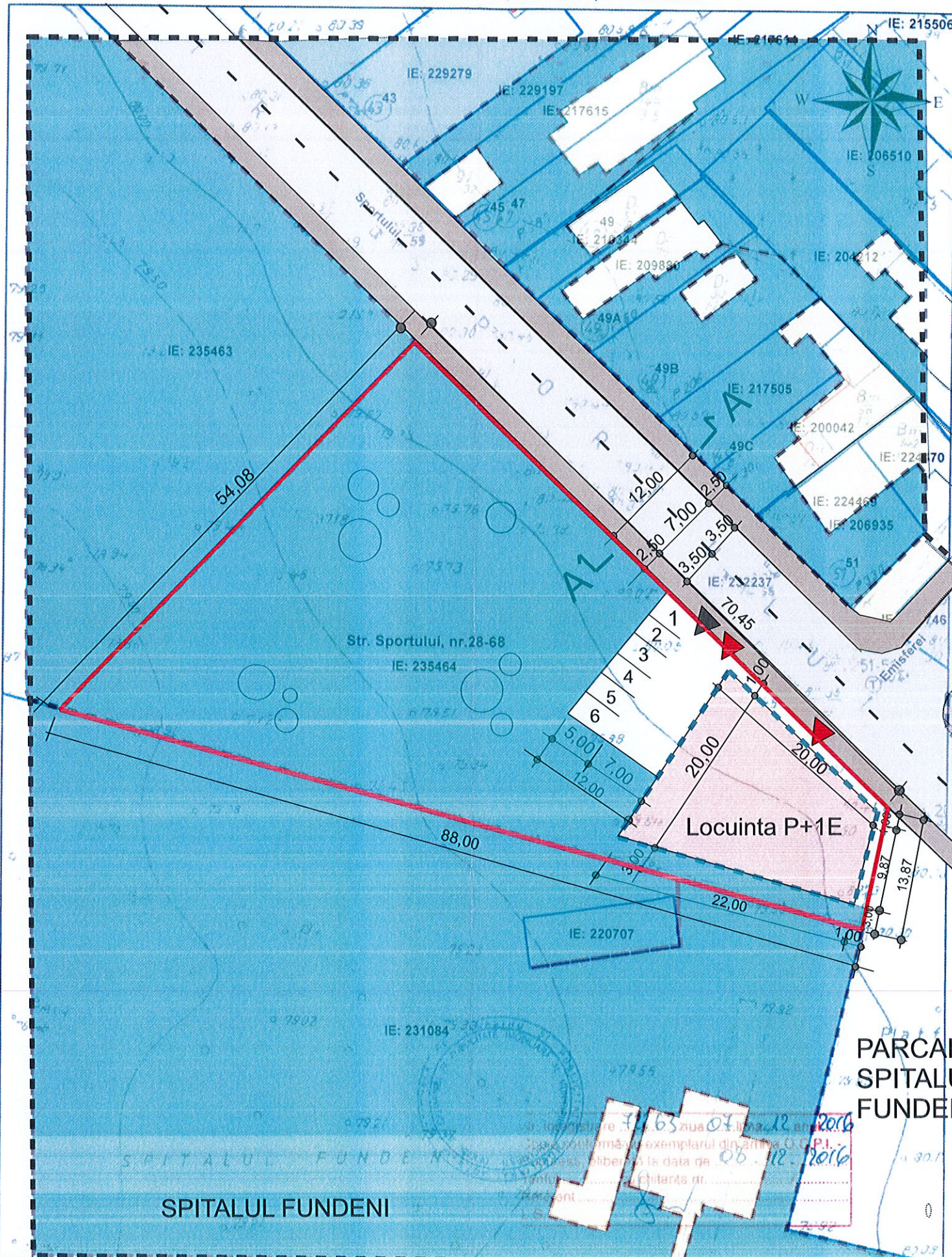
- Primăria Municipiului ;
- Primăria Orașului ;
- Primăria Comunei

***) Se va semna de arhitectul-șef sau, "pentru arhitectul-șef", de către persoana cu responsabilitate în domeniul amenajării teritoriului și urbanismului, specificându-se funcția și titlul profesional, după caz.

****) Referitor la aliniatul -Prevederile PUG-RLU aprobate anterior, pentru Certificatele emise în baza PUZ S2 – respectiv HCLS2 117 aflate în perioada de valabilitate sau de prelungire a acesteia, se vor descrie prevederile PUZS2-RLU.

PLAN CADASTRAL SCARA 1:500 aferent imobilului situat in
Str. Sportului, nr.28-68, sector 2, Bucuresti.

PLAN URBANISTIC DE DETALIU STRADA SPORTULUI NR. 28 - 68, SECTOR 2, BUCURESTI



VIZAT
spre neschimbare,
SECRETAR,

PROFIL TRANSVERSAL EXISTENT SI MENTINUT
SECTIUNE A-A STRADA SPORTULUI

MUNICIPIUL BUCURESTI
PRIMĂRIA SECTORULUI 2

PLAN ANEXĂ
LA AVIZUL C.T.U.A.T.

Nr. 59 CA 5/16 din 12.09.2016
Arhitect Șef,

- CAROSABIL
- TROTUARE
- SPATII VERZI
- CONSTRUCTII EXISTENTE VECINE
- CONSTRUCTIA PROPUISA PRIN PUD: locuinta P+1E cu spatiu comercial la parter
- ACCES PIETONAL / ACCES AUTO
- LIMITA TERENULUI CARE A GENERAT PUD
- LIMITA ZONEI STUDIATA PRIN PUD
- LIMITA EDIFICABILULUI PROPUIS PE TERENUL STUDIAT

BILANT TERITORIAL PROPUIS:

- FUNCTIUNE PROPUISA: Locuinta
- Suprafata construita propusa = 310,00 mp
 - Suprafata desfasurata propusa = 620,00 mp
 - Regim de inaltime propus = P+1E
 - H maxim = 7,00 m
 - POT propus = 19,51 %
 - CUT propus = 0,31 ADC / mp teren
 - Suprafata spatii verzi = 60,49 % din S terenului (1678,00 mp)
 - Suprafata alei / carosabil pe teren = 20 % din Suprafata teren (497,00 mp)



-- Documentatii cadastrale avizate
-- Constructii inregistrate in sistemul integrat de cadastru si carte funciara

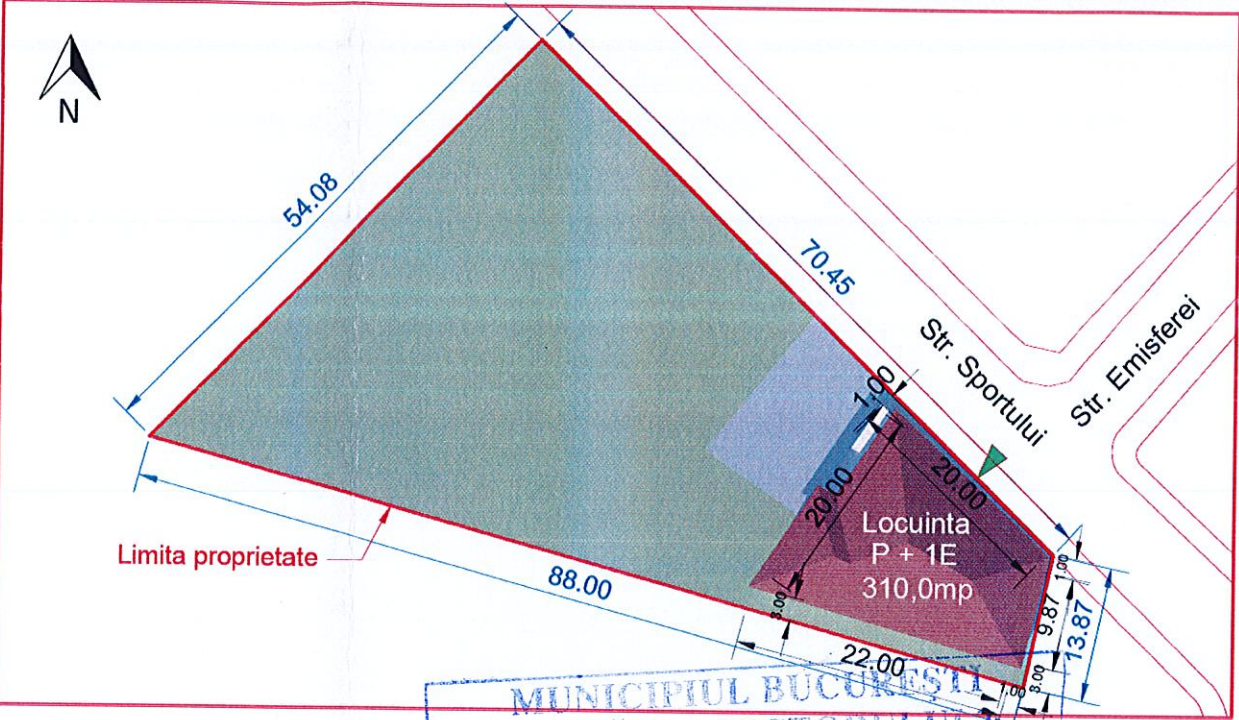
OCPI Bucuresti, B-dul Expozitiei, nr.1A, sector 1, Bucuresti
Data: 08.12.2016
Inocentiu DiacONU ViAU

SC INVENTIV PROIECT SRL Str. Alena Dealu Macazului 7 Bld 34/nc FIAP 78/sector 6-Bucuresti Nr.Reg.Com. J 40/27564/1992. Cod Fiscal: RO 2778409 Tel: 021 778 24 80. E-mail: inventiv.proiect@yahoo.com		PLAN URBANISTIC DE DETALIU Strada Sportului nr 28 - 68 sector 2, Bucuresti	
BENEFICIAR: GRANT ANTONY ALEXANDRUE		FAZA PUD	
NUMELE PROIECTANT: ARH. PAUL ION - Membru RUR	SCARA 1:500	PLAN REGLEMENTARI	PRIMEAZA 36 / 2017
NUMELE DESERVANT: ARH. PAUL ION - Membru RUR	DATA 03 / 2017		A06

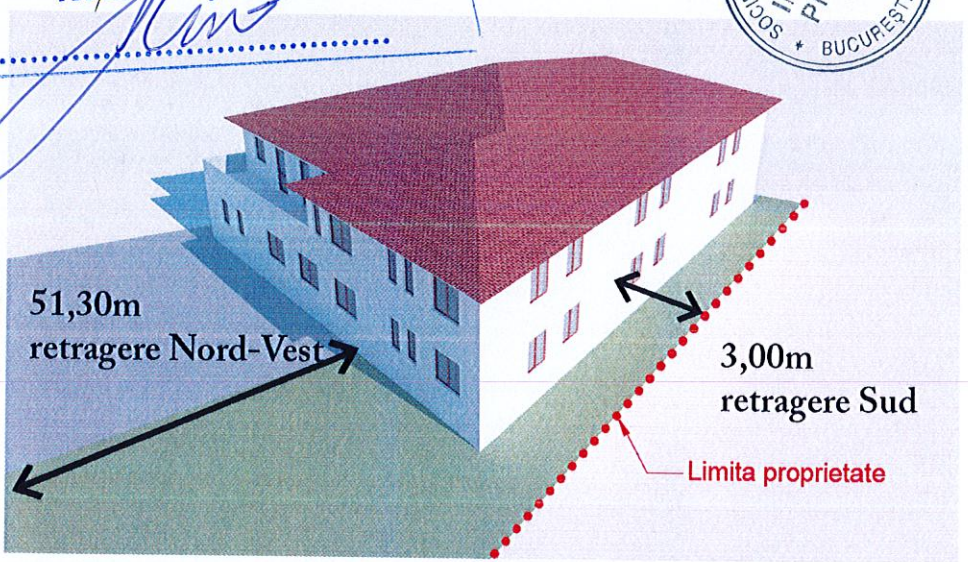
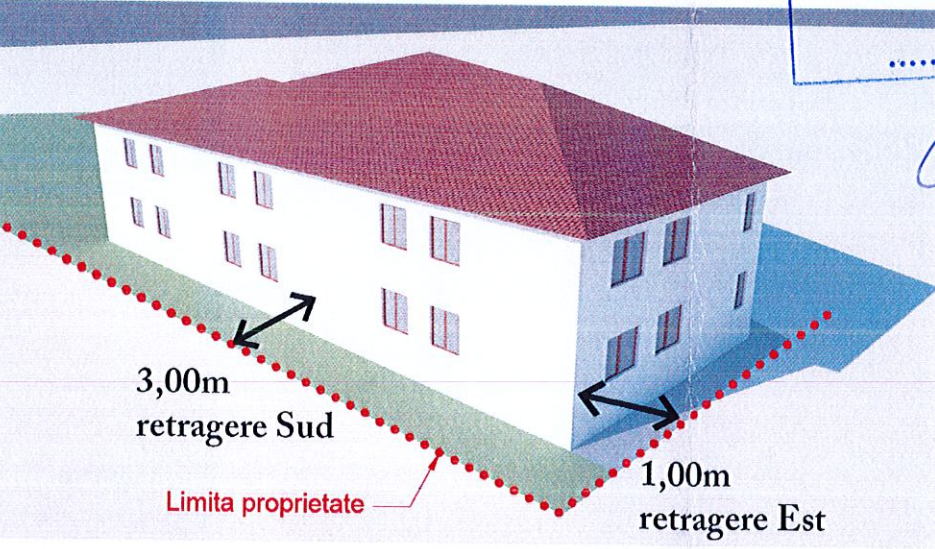
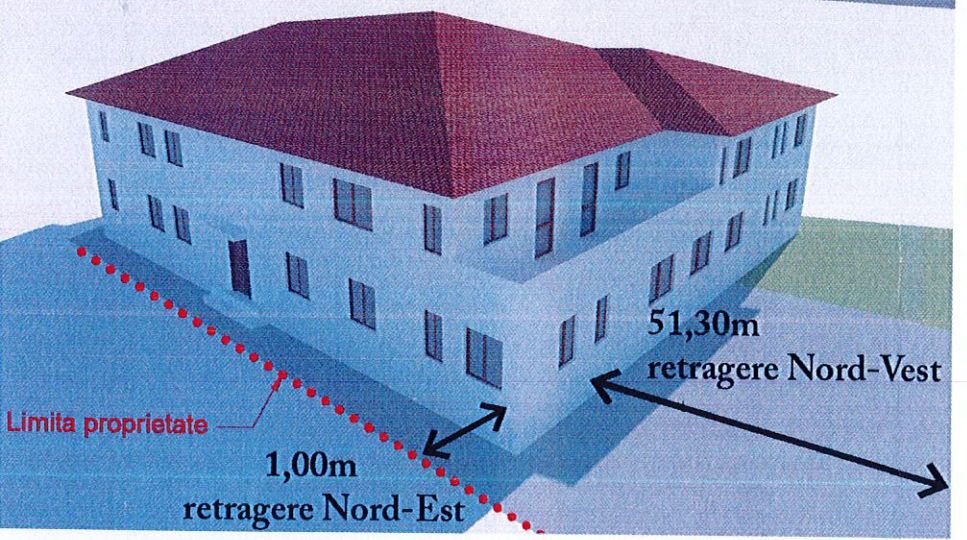
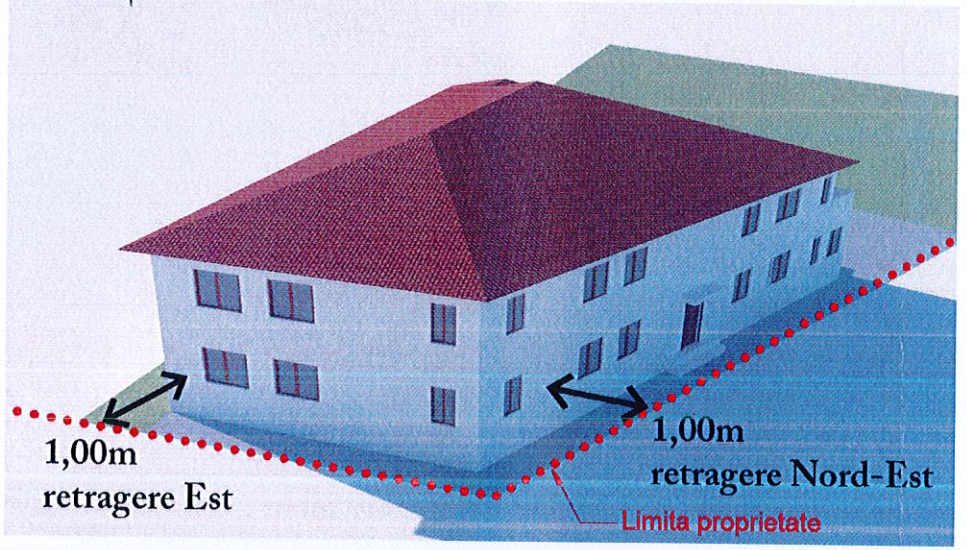
PLAN URBANISTIC DE DETALIU

Strada Sportului nr. 28-68, sector 2, Bucuresti

ILUSTRARE DE TEMA



VIZAT
spre neschimbare,
SECRETAR,



MUNICIPIUL BUCUREȘTI
PRIMĂRIA SECTORULUI 2

PLAN ANEXĂ
LA AVIZUL C.T.U.A.T.
Nr. 59 CA 5/16 din 12.09.2017
Arhitect Șef



SC INVENTIV PROIECT SRL Aleea Dealul Macinului nr.7, Bl.D34, scara F, ap.78 s6-Bucuresti Nr.Reg.Com. J 40 /27564 /1992; C.U.I.: RO 2778409 Tel./Fax: 021.778.24.80 ; E-mail: inventiv.proiect@yahoo.com		PLAN URBANISTIC DE DETALIU Str. Sportului nr. 28-68, sector 2, Bucuresti		Proiect nr. 36 / 2017
BENEFICIAR: GRANT ANTONY ALEXANDER		Faza: P.U.D.		Plansa Nr. A07
Proiectat	Arh. PAUL ION - MEMBRU RUR	SEMNATURA	SCARA: 1:1000	
Desenat	Arh. PAUL ION - MEMBRU RUR		DATA: 03/2017	ILUSTRARE DE TEMA