



**ROMÂNIA**  
**Municipiul București**  
**Primăria Sector 2**



www.ps2.ro - Strada Chiristigilor nr. 11-13, Tel: +(4021) 209.60.00 Fax: +(4021) 209.62.82

**Cabinet Primar Sector 2**

*Proiect*

**HOTĂRÂRE**

*privind aprobarea documentației de urbanism PUD  
Intrarea Grânarului nr. 5, Sector 2, București*


Primarul Sectorului 2 al Municipiului București, ales în condițiile stabilite de Legea nr. 115/2015 privind alegerea autorităților administrației publice locale, pentru modificarea Legii administrației publice locale nr. 215/2001 precum și pentru modificarea și completarea Legii nr. 393/2004 privind statutul aleșilor locali, rectificată;

Analizând:

- Raportul de specialitate nr. 181411/10.12.2019 prezentat de Arhitectul Șef al Sectorului 2 al municipiului București;
- Raportul de informare și consultare a publicului nr. 181410/10.12.2019 întocmit pentru documentația de urbanism - PUD din Intrarea Grânarului nr. 5, semnat de Arhitectul Șef al Sectorului 2 al municipiului București;
- Avizul Arhitectului Șef nr. 89 CA 6/10 din 31.10.2019, emis de Arhitectul Șef al Sectorului 2 al municipiului București în baza consultării în cadrul Comisiei Tehnice de Amenajarea Teritoriului și Urbanism a Sectorului 2;
- Dispoziția nr. 805/28.03.2016 emisă de către Primarul Sectorului 2 privind exercitarea cu caracter temporar de către doamna Niță Elena a funcției publice de conducere de Secretar al Sectorului 2 București;

Având în vedere reglementările cuprinse în:

- art. 32 și 37 din Legea nr. 350/2001 privind amenajarea teritoriului și urbanismul, cu modificările și completările ulterioare;
- Ordinul nr. 2701 din 30 decembrie 2010, emis de Ministrul Dezvoltării Regionale și Turismului pentru aprobarea Metodologiei de informare și consultare a publicului cu privire la elaborarea sau revizuirea planurilor de amenajare a teritoriului și de urbanism, publicat în Monitorul Oficial nr. 47 din 19 ianuarie 2011, modificat cu Ordinul ministrului Dezvoltării Regionale și Administrației Publice nr. 835/2014;



- Hotărârea Consiliului Local Sector 2 nr. 3 din 13.01.2014 privind reactualizarea Regulamentului Local de implicare a publicului în elaborarea sau revizuirea planurilor de urbanism și amenajare a teritoriului a Sectorului 2 al Municipiului București, astfel cum a fost modificată prin Hotărârea Consiliului Local Sector 2 nr. 363/22.11.2018;

- Hotărârea Consiliului Local Sector 2 nr. 27/25.04.2016 privind aprobarea,, Regulamentului de organizare și funcționare al Comisiei Tehnice de Amenajare a Teritoriului și de Urbanism a Sectorului 2” și a componenței nominale a Comisiei Tehnice de Amenajare a Teritoriului și de Urbanism a Sectorului 2;

În temeiul art. 155 alin (5) lit. f) și art. 166 alin(2), lit. (j) din Ordonanța de Urgență a Guvernului nr. 57/2019 privind Codul administrativ cu modificările și completările ulterioare;

*Propune prezentul proiect de*

## **HOTĂRÂRE**

**Art.1.** Se aprobă Planul Urbanistic de Detaliu – **INTRAREA GRÂNARULUI NR. 5, SECTOR 2, BUCUREȘTI – Locuință – Sp+D+P**, în conformitate cu anexele nr. 1 și 2, părți componente ale documentației de urbanism, reprezentând Avizul Arhitectului Șef și Planul de reglementări urbanistice vizat spre neschimbare.

**Art.2.** Se aprobă Raportul de informare și consultare a publicului reprezentând anexa nr. 3.

**Art.3.** Prezenta documentație are caracter de reglementare specifică și nu dă dreptul la construire până la obținerea autorizației de construire.

**Art.4.** Planul urbanistic de detaliu este valabil 3 (trei) ani.

**Art.5.** Anexele nr. 1 - 3 conțin 4 pagini și fac parte integrantă din prezenta hotărâre.

**Art.6.** Autoritatea executivă a Sectorului 2 al Municipiului București și direcțiile de specialitate din aparatul de specialitate al Primarului, vor asigura ducerea la îndeplinire a prezentei hotărâri.

**Art.7.** Prezenta hotărâre se publică integral în Monitorul Oficial al Municipiului București.




**PRIMAR,**  
**TOADER MUGUR-MIHAI**

AVIZAT PENTRU LEGALITATE  
ÎN TEMEIUL ART. 243 alin.1, LIT.  
„a” din O.U.G. NR.57/2019 PRIVIND  
CODUL ADMINISTRATIV



**SECRETAR,**  
**ELENA MIHAI**



ROMÂNIA  
Municipiul București  
Primăria Sector 2



www.ps2.ro - Strada Chiristigiilor nr. 11-13, Tel: +(4021) 209.60.00 Fax: +(4021) 209.62.82

## REFERAT DE APROBARE

Conform art. 166 alin(2), lit"j" din O.U.G. 57/2019 privind Codul Administrativ, publicată în Monitorul Oficial al României nr. 555/05.07.2019, Consiliul Local al Sectorului 2 aprobă documentația de urbanism în condițiile legii.

De asemenea conform art 155 alin(5) lit"f" primarul asigură elaborarea planurilor urbanistice prevăzute de lege și le supune aprobării consiliului local.

Având în vedere modificările legislative prevăzute prin Ordinul nr. 2701 din 30 decembrie 2010 emis de Ministrul Dezvoltării Regionale și Turismului pentru aprobarea Metodologiei de informare și consultare a publicului cu privire la elaborarea sau revizuirea planurilor de amenajare a teritoriului și de urbanism, publicat în Monitorul Oficial nr. 47 din 19 ianuarie 2011 și prin Legea nr. 350/2001 privind amenajarea teritoriului și urbanismul, au fost adoptate:

- Hotărârea nr. 3 din 13.01.2014 a Consiliului Local Sector 2 privind reactualizarea Regulamentului Local de implicare a publicului în elaborarea sau revizuirea planurilor de urbanism și amenajare a teritoriului a Sectorului 2 al Municipiului București, astfel cum a fost modificată prin Hotărârea Consiliului Local Sector 2 nr. 363/22.11.2018;

- Hotărârea Consiliului Local Sector 2 nr. 27/25.04.2016 privind aprobarea" Regulamentului de organizare și funcționare al Comisiei Tehnice de Amenajare a Teritoriului și de Urbanism a Sectorului 2" și a componenței nominale a Comisiei Tehnice de Amenajare a Teritoriului și de Urbanism a Sectorului 2;

Astfel, Comisia Tehnică de Amenajarea Teritoriului și Urbanism a Sectorului 2 a analizat documentația de urbanism PUD – din - **INTRAREA GRÂNARULUI NR. 5, SECTOR 2, BUCUREȘTI**, care a obținut aviz favorabil.

În acest sens, propun spre analiză și aprobare de către Consiliul Local Sector 2, documentația de urbanism PUD - **INTRAREA GRÂNARULUI NR. 5, SECTOR 2, BUCUREȘTI – Locuință – Sp+D+P.**

PRIMAR,  
TOADER MUGUR MIHAI





DIRECȚIA URBANISM, CADASTRU ȘI GESTIONARE TERITORIU - S.A.D.U.  
Nr. 181411/10.12.2019

RAPORT DE SPECIALITATE  
PRIVIND APROBAREA PLANULUI URBANISTIC DE DETALIU  
INTRAREA GRÂNARULUI NR. 5, SECTOR 2 – BUCUREȘTI

Conform art. 166 alin(2), lit”j” din O.U.G. 57/2019 privind Codul Administrativ, publicată în Monitorul Oficial al României nr. 555/05.07.2019, Consiliul Local al Sectorului 2 aprobă documentații de urbanism în condițiile legii.

Având în vedere noile modificări legislative prevăzute prin Ordinul nr. 2701 din 30 decembrie 2010 emis de Ministrul Dezvoltării Regionale și Turismului pentru aprobarea Metodologiei de informare și consultare a publicului cu privire la elaborarea sau revizuirea planurilor de amenajare a teritoriului și de urbanism, publicat în Monitorul Oficial nr. 47 din 19 ianuarie 2011 și prin Legea nr. 350/2001 privind amenajarea teritoriului și urbanismul, au fost adoptate:

- Hotărârea nr. 3 din 13.01.2014 a Consiliului Local Sector 2 privind reactualizarea Regulamentului Local de implicare a publicului în elaborarea sau revizuirea planurilor de urbanism și amenajare a teritoriului a Sectorului 2 al Municipiului București, astfel cum a fost modificată prin Hotărârea Consiliului Local Sector 2 nr. 363/22.11.2018;

- Hotărârea Consiliului Local Sector 2 nr. 27/25.04.2016 privind aprobarea” Regulamentului de organizare și funcționare al Comisiei Tehnice de Amenajare a Teritoriului și de Urbanism a Sectorului 2” și a componenței nominale a Comisiei Tehnice de Amenajare a Teritoriului și de Urbanism a Sectorului 2;

- Hotărârea nr. 117/14.12.2015 a Consiliului Local Sector 2 privind aprobarea unor măsuri în domeniul urbanismului la nivelul Sectorului 2 al Municipiului București.

Planul Urbanistic de Detaliu întocmit pentru imobilul situat în intravilanul municipiului București, Strada Grânarului nr. 5, format din teren și construcții în suprafață totală de 211,0mp este proprietate privată persoană fizică, pentru care s-a eliberat certificatul de urbanism nr. 1511/54”G” din 04.10.2019.


A fost avizată propunerea de edificare locuință – Sp+D+P, amplasat cu următorii indicatori urbanistici: - P.O.T.=45%; CUT =0,9; R.H. aprobat = Sp+D+P, H. = +7,0m;

Parcarea/gararea și scurgerea apelor pluviale se vor asigura în incinta proprietății.

Încadrarea în **PUG București – subzona L1a**

*Față de cele prezentate, propunem spre aprobare Planul Urbanistic de Detaliu prezentat.*

ARHITECT ȘEF,  
ARH. URB. ALINA ALISA BRATU



ȘEF SERVICIU,  
Ing. Maria DARABAN

Întocmit: ing. Alexandra Lazăr.

Cod SADU – AI



# ROMÂNIA

## Municipiul București

### Primăria Sector 2



www.ps2.ro - Strada Chiristigiilor nr. 11-13, Tel: +(4021) 209.60.00 Fax: +(4021) 209.62.82

DIRECȚIA URBANISM, CADASTRU ȘI GESTIONARE TERITORIU  
Nr. 159957/2019  
ROMÂNIA  
Sector 2 Municipiul București  
Arhitect-șef

PRIMĂRIA SECTOR 2 BUCUREȘTI		
CABINET SECRETAR		
INTRARE	Nr. 5234	
IEȘIRE	Nr. 12	
Ziua	Luna	Anul
12	12	2019

Ca urmare a cererii adresate de \*1) cu domiciliul/sediul\*2orașul Pantelimon, Jud. Ilfov, Str. \_\_\_\_\_, cod poștal \_\_\_\_\_, telefon/fax \_\_\_\_\_, e-mail \_\_\_\_\_, înregistrată la nr. \_\_\_\_\_, în conformitate cu prevederile Legii nr. 350/2001 privind amenajarea teritoriului și urbanismul, cu modificările și completările ulterioare, se emite următorul:

AVIZ  
Nr. 89 CA 6/10 din 31.10.2019

Pentru Planul Urbanistic de Detaliu \*3) Locuință – Sp+D+P generat de imobilul din INTRAREA GRÂNARULUI NR. 5, SECTOR 2, BUCUREȘTI;

**Amplasare, delimitare, suprafață zona studiată în P.U.D.:** Amplasamentul studiat este situat în intravilanul municipiului București, delimitat de următoarele reperi urbane: Intrarea Grânarului și strada Pierre de Coubertain: suprafața terenului=211,0mp pentru care s-a eliberat certificatul de urbanism nr. 1511/54"G" din 04.10.2019.

**Prevederi P.U.G. - R.L.U. (\*\*\*) aprobate anterior:** Terenul se încadrează în U.T.R. „LIa” - subzona locuințelor individuale și colective mici cu maxim P+2 niveluri situate în afara perimetrelor de protecție, pe parcele tradiționale/spontane, în care indicatori urbanistici admiși sunt: P.O.T.=max.45%; C.U.T.= 0,9 pentru P+1E, P.O.T.=max.45%; C.U.T.= 1,3 pentru P+2E, conform Planului Urbanistic General al Municipiului aprobat cu HCGMB nr. 269/2000, prelungit valabilitate PUG cu H.C.G.M.B. nr. 224/15.12.2015 până la 30.12.2018 și H.C.G.M.B. nr. 877/12.12.2018. Se admit funcțiuni comerciale, servicii profesionale și mici activități manufacturiere, cu condiția ca suprafața acestora să nu depășească 250 mp ADC, să nu genereze transporturi grele, să nu atragă mai mult de 5 autoturisme, să nu fie poluante, să nu aibă program prelungit peste orele 22,00 și să nu utilizeze terenul liber al parcelei pentru depozitare și producție.

**Funcțiuni predominante: locuinte;**

- H. max = P+2E
- P.O.T. max = 45%;
- C.U.T. max = 1,3;

- **retragerea minimă față de aliniament** = clădirile se dispun pe aliniament sau cu retragere conform tipologiei predominante existente pe strada pe care se amplasează. În cazul în care sunt retrase de la aliniament acest lucru este posibil cu condiția să nu lase aparente calcane ale clădirilor învecinate aflate în stare bună sau cu valoare arhitecturală urbanistică;

- **retrageri minime față de limitele laterale** = clădirile semi-cuplate se vor alipi de calcanul clădirii de pe parcela alăturată și se vor retrage față de ceaaltă limită la o distanță de cel puțin jumătate din înălțimea la cornișă în punctul cel mai înalt față de teren, dar nu cu mai puțin de 3.0 metri; în cazul în care parcela se învecinează pe ambele limite laterale cu clădiri retrase față de limita proprietății având fațade cu ferestre, clădirea se va realiza în regim izolat;

- **retrageri minime față de limitele posterioare** = retragerea față de limita posterioară a parcelei va fi egală cu jumătate din înălțimea la cornișă, măsurată în punctul cel mai înalt față de teren, dar nu mai puțin de 5,0 metri; în cazul loturilor puțin adânci se acceptă construirea clădirilor pe latura posterioară a parcelei numai în cazul în care pe această limită există deja calcanul unei clădiri principale de locuit, iar adosarea respectă înălțimea și lățimea calcanului acesteia, prevederea nefiind valabilă în cazul unor anexe și garaje.

**Prevederi P.U.D. propuse:**

- **retrageri minime față de limitele laterale** = amplasat la aliniament, cu păstrarea alinierii existente, retras cu min. 0,7m față de limita stângă a terenului având în vedere imposibilitatea cuplării la calcan (datorită retragerii construcției existente din Intrarea Grânarului nr. 3), retras cu min. 3,0m față de limita dreaptă a terenului, conform planului anexat.

- **retrageri minime față de limitele posterioare** = pe limita posterioară, conform planului anexat. Construcția se va conforma astfel încât se va încadra în edificabilul maxim aprobat prin PUD.

- **circulații și accese:** din Intrarea Grânarului conform avizului Comisiei Tehnice de Circulație a PMB nr. 1774539/24.09.2019 și planului anexat;

- **echipare tehnico-edilitară:** toate clădirile noi vor fi racordate la rețelele tehnico edilitare; se vor respecta condițiile impuse prin avizele de utilități și plan rețele edilitare prezentat;

- **P.O.T. 45%; CUT =0,9; RH. aprobat= Sp+D+P; H. = +7,0m;**

În urma ședinței Comisiei tehnice de amenajare a teritoriului și urbanism din data de 31.10.2019 se avizează favorabil Planul Urbanistic de Detaliu.

Prezentul aviz este valabil numai împreună cu planșa de reglementări urbanistice anexată și vizată spre neschimbare. Elaboratorul și beneficiarul P.U.D. răspund pentru exactitatea datelor și veridicitatea înscrisurilor cuprinse în P.U.D. care face obiectul prezentului aviz, în conformitate cu art. 63 alin. (2) lit. g) din Legea nr. 350/2001 privind amenajarea teritoriului și urbanismul, cu modificările și completările ulterioare.

Prezentul aviz este un aviz tehnic și poate fi folosit numai în scopul aprobării P.U.D. cu respectarea avizelor prezentate la dosar, precum și a Codului Civil. Documentația tehnică pentru autorizarea executării lucrărilor de construire (DTAC) se poate întocmi numai după aprobarea P.U.D. și cu obligativitatea respectării întocmai a prevederilor acestuia. Prezentul aviz este valabil de la data emiterii sale pe toată durata de valabilitate a certificatului de urbanism nr. 1511/54"G" din 04.10.2019, emis de Primăria Sectorului 2 și se taxează cu 13,0 lei conform chitanță seria FF nr. 8737/31.10.2019.

Arhitect - șef,  
Arh. urb. Alina ALISA BRATU

Șef Serviciu,  
ing. Maria DARABAN

## PRECIZĂRI

1) Numele și prenumele solicitantului.

- persoană fizică; sau

- reprezentant al firmei (persoană juridică), cu precizarea denumirii acesteia, precum și a calității solicitantului în cadrul firmei.

2) Adresa solicitantului:

- pentru persoană fizică se completează cu date privind domiciliul acesteia;

- pentru persoană juridică se completează cu date privind sediul social al firmei.

3) Denumirea investiției/operațiunii propuse.

4) Date de identificare a imobilului - teren și/sau construcții - conform certificatului de urbanism emis în care este solicitată obținerea avizului de oportunitate.

5) Se precizează condițiile pentru:

- completarea P.U.D., în cazul avizului cu condiții; sau

- refacerea P.U.D., în cazul avizului nefavorabil, pentru revizarea ulterioară a P.U.D.

\*) Se completează, după caz:

- Primăria Municipiului . . . . .;

- Primăria Orașului . . . . .;

- Primăria Comunei . . . . .

\*\*) Se va semna de arhitectul-șef sau, "pentru arhitectul-șef", de către persoana cu responsabilitate în domeniul amenajării teritoriului și urbanismului, specificându-se funcția și titlul profesional, după caz.

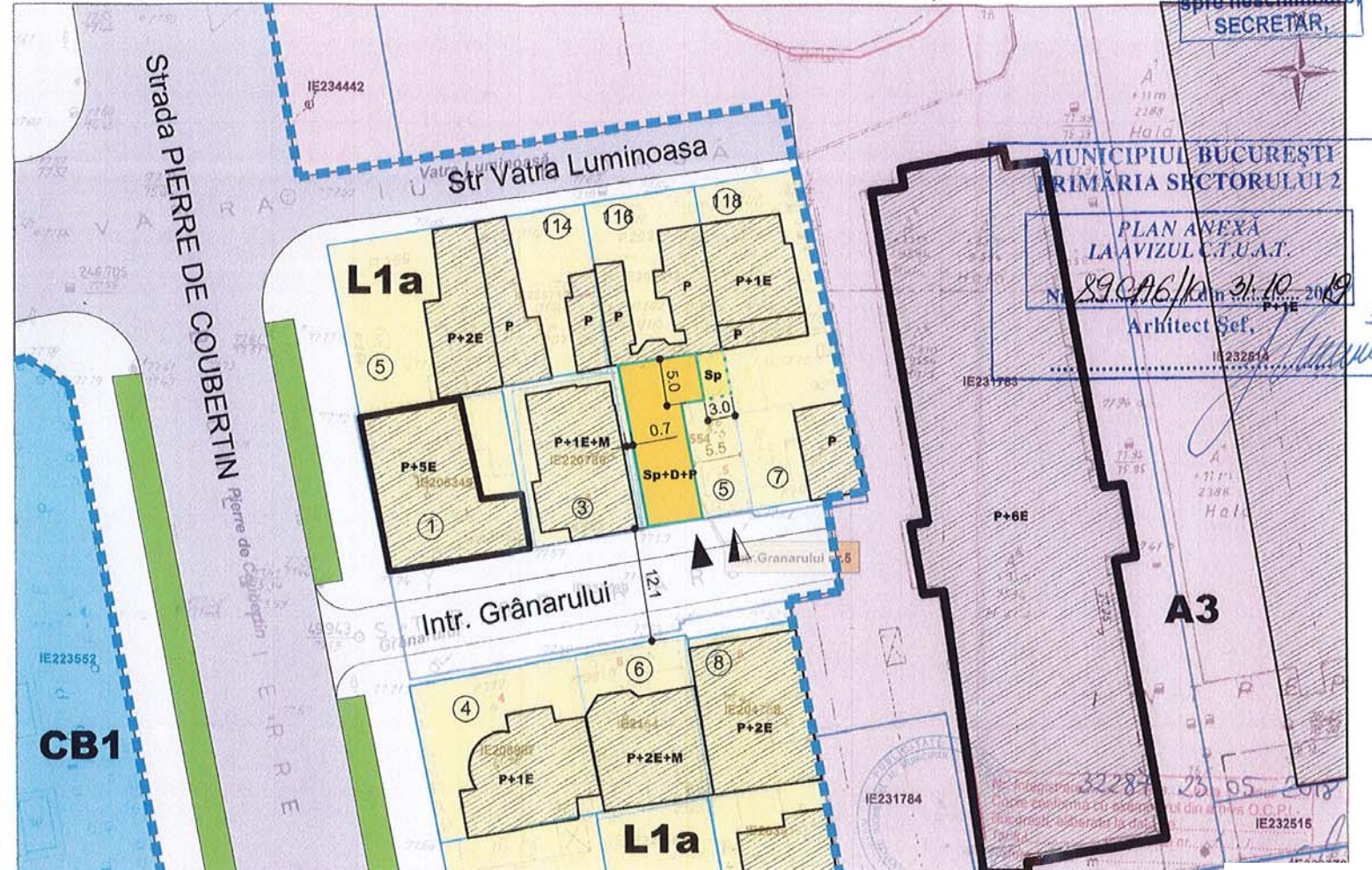
\*\*\*) Referitor la aliniatul -Prevederile PUG-RLU aprobate anterior, pentru Certificatele emise în baza PUZ S2 -respectiv HCLS2 117 aflate în perioada de valabilitate sau de prelungire a acesteia, se vor descrie prevederile PUZS2-RLU.



# PUD

PLAN URBANISTIC DE DETALIU  
Bucuresti, Intrarea Grănarului nr 5, Sector 2

PLAN CADASTRAL SCARA 1:500 aferent imobilului situat în Intr.Grănarului nr.5, sector 2, București



## REGLEMENTARI URBANISTICE

ZONIFICARE FUNCTIONALA  
CAI DE COMUNICATII  
RESTRICTII TEHNICE

## LEGENDA

- LIMITE**
- Terenul reglementat prin PUD
  - Limita de proprietate
  - Limita UTR

## ZONE FUNCTIONALE

- L1a** Subzona locuinte individuale
- A1** Subzona parcuri de activitati
- CB1** Subzona functiuni complexe
- Spatii verzi de aliniament
- Circulatie carosabila
- Circulatie pietonala
- Constructii existente

## REGLEMENTARI

- Retragere obligatorie impusa de la aliniament si limite laterale parcela

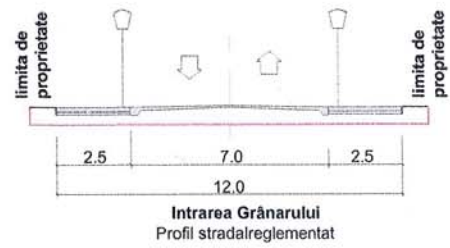
**POT max = 45%**  
**CUT max = 0,90**  
**Rh max = D+P**  
**H max cornisa = +7,00m**

- Acces pietonal
- Acces auto

Parcarea autovehiculelor se va asigura strict in incinta proprietatii, cu respectarea HCGMB nr 66/2006

- Documentatii cadastrale avizate
- Constructii introduse in sistemul integrat de cadastru si carte funciara

OCPI Bucuresti, Bd.Expozitiei, nr 1  
Data: 23.05.2018  
Intocmit: Ir



BILANT TERITORIAL	
Suprafata teren (conform masuratori)	211,00 mp
Suprafata construita	95,00 mp
Suprafata construita desfasurata	190,00 mp
Suprafata spatiu verde plantat	65,00 mp
Suprafata circulatii	50,00mp
Regim de inaltime	D+P
H maxim la cornisa	+7,00m
POT max propus	45%
CUT max propus	0,9

PROIECTANT URBANISM

PROIECTAT	
arh.	
BENEFICIAR:	Proiect nr. 144_U / 2019
PROIECT:	FAZA: PUD
PLAN URBANISTIC DE DETALIU	Sc. 1:500
Intrarea Grănarului nr 5, sector 2 Bucuresti	Data: oct 2019
TITLUL PLANSEI:	Plansa nr. U_03
REGLEMENTARI URBANISTICE	



ROMÂNIA  
Municipiul București  
Primăria Sector 2



www.ps2.ro - Strada Chiristigiilor nr. 11-13, Tel: +(4021) 209.60.00 Fax: +(4021) 209.62.82

DIRECȚIA URBANISM CADASTRU ȘI GESTIONARE TERITORIU - S.A.D.U.  
Nr. 181410/10.12.2019

VIZAT  
spre neschimbare,  
SECRETAR,

**RAPORT DE INFORMARE ȘI CONSULTARE A PUBLICULUI  
PRIVIND APROBAREA PLANULUI URBANISTIC DE DETALIU  
INTRAREA GRÂNARULUI NR. 5, SECTOR 2 – BUCUREȘTI**

Conform art. 166 alin(2), lit”j” din O.U.G. 57/2019 privind Codul Administrativ, publicată în Monitorul Oficial al României nr. 555/05.07.2019, Consiliul Local al Sectorului 2 aprobă documentații de urbanism în condițiile legii.

Având în vedere noile modificări legislative prevăzute prin Ordinul nr. 2701 din 30 decembrie 2010 emis de Ministrul Dezvoltării Regionale și Turismului pentru aprobarea Metodologiei de informare și consultare a publicului cu privire la elaborarea sau revizuirea planurilor de amenajare a teritoriului și de urbanism, publicat în Monitorul Oficial nr. 47 din 19 ianuarie 2011 și prin Legea nr. 350/2001 privind amenajarea teritoriului și urbanismul, au fost adoptate:

- Hotărârea nr. 3 din 13.01.2014 a Consiliului Local Sector 2 privind reactualizarea Regulamentului Local de implicare a publicului în elaborarea sau revizuirea planurilor de urbanism și amenajare a teritoriului a Sectorului 2 al Municipiului București, astfel cum a fost modificată prin Hotărârea Consiliului Local Sector 2 nr. 363/22.11.2018;


- Hotărârea Consiliului Local Sector 2 nr. 27/25.04.2016 privind aprobarea” Regulamentului de organizare și funcționare al Comisiei Tehnice de Amenajare a Teritoriului și de Urbanism a Sectorului 2” și a componenței nominale a Comisiei Tehnice de Amenajare a Teritoriului și de Urbanism a Sectorului 2;

Astfel, pentru P.U.D. – Intrarea Grânarului nr. 5, Sector 2, București avizat sub nr. 89 CA 6/10 din 31.10.2019, privind edificare locuință – Sp+D+P a fost postată pe site-ul Primăriei Sectorului 2 – [www.ps2.ro](http://www.ps2.ro), putând fi consultată la Secțiunea Informații Publice - fereastra Documentații Urbanism – Documentații supuse avizării și aprobării.

Menționăm faptul că în vederea aprobării P.U.D. pentru imobilul din – Intrarea Grânarului nr. 5, Sector 2, București avizat sub nr. 89 CA 6/10 din 31.10.2019, privind edificare locuință – Sp+D+P, s-au notificat vecinii de pe toate laturile parcelei ce a generat PUD. Nu s-au depus observații din partea acestora.

În conformitate cu art. 43 și 44 din Ordinul nr. 2701 din 30 decembrie 2010 emis de Ministrul Dezvoltării Regionale și Turismului pentru aprobarea Metodologiei de informare și consultare a publicului cu privire la elaborarea sau revizuirea planurilor de amenajare a teritoriului și de urbanism, în vederea aprobării PUD, se va asigura introducerea în documentația supusă aprobării consiliului local a raportului informării și consultării publicului, respectiv informațiile cuprinse în P.U.D. ce reprezintă informații de interes public, vor fi furnizate și puse la dispoziție în urma solicitărilor, conform Legii nr. 544/2001, cu modificările și completările ulterioare.

ARHITECT ȘEF,  
arh. urb. Alina Alisa BRATU



ȘEF SERVICIU,  
ing. Maria DARABAN

Întocmit: ing. Alexandra Lazăr

Cod SADU – AI