



Proiect

HOTĂRÂRE

pentru revocarea Hotărârii Consiliului Local Sector 2 nr. 319/31.10.2019 privind solicitarea către Consiliul General al Municipiului București pentru atribuirea denumirii de „Parcul Ion Pârcălab” unui spațiu verde reamenajat pe raza Sectorului 2 al Municipiului București

Primarul Sectorului 2 al Municipiului București, ales în condițiile stabilite de Legea nr. 115/2015 pentru alegerea autorităților administrației publice locale, pentru modificarea Legii administrației publice locale nr. 215/2001, precum și pentru modificarea Legii nr. 393/2004 privind statutul aleșilor locali, rectificată;

Analizând:

– Raportul de specialitate nr. 59092/21.05.2020 întocmit de către Direcția Juridică, Legislație, Contencios Administrativ din cadrul aparatului de specialitate al Primarului Sectorului 2 al Municipiului București;

– Nota de informare cu privire la spațiul verde situat în zona cuprinsă între str. Constantin Georgian, str. Amiral Murgescu Ion și str. Miresmei, întocmită de Direcția Urbanism, Cadastru și Gestionare Teritoriu din cadrul aparatului de specialitate al Primarului Sectorului 2 al Municipiului București, și înregistrată la Cabinetul Secretarului General al Sectorului 2 cu nr. 2124/14.05.2020;

– Adresa nr. 1790698/200/13.01.2020 transmisă de Primăria Municipiului București;

– Nota nr. 55023/13.05.2020 privind delegarea de atribuții a Secretarului General al Sectorului 2 al Municipiului București;

– Cerere nr. 55022/13.05.2020 pentru efectuarea concediului de odihnă formulată de Secretarul General al Sectorului 2 al Municipiului București;

– Dispoziția nr. 47/07.01.2020 emisă de către Primarul Sectorului 2 privind exercitarea cu caracter temporar de către doamna Niță Elena a funcției publice de conducere, de Secretar General al Sectorului 2 București.

Având în vedere reglementările cuprinse în:

– Art. 4 din Legea nr. 24/2007 privind reglementarea și administrarea spațiilor verzi din intravilanul localităților, republicată, cu modificările și completările ulterioare;

– Ordonanța Guvernului nr. 63/2002 privind atribuirea sau schimbarea de denumiri, cu modificările și completările ulterioare;

– Hotărârea Consiliului General al Municipiului București nr. 31/2003 pentru aprobarea Regulamentului privind atribuirea sau schimbarea de denumiri și atribuirea numerelor poștale de imobile în municipiul București.

În temeiul art. 136 alin. (1) și art. 166 alin. (4) din Ordonanța de urgență a Guvernului Nr. 57/2019 privind Codul Administrativ, cu modificările și completările ulterioare,

Propune prezentul proiect de

HOTĂRÂRE

Art.1 Începând cu data prezentei, *Hotărârea Consiliului Local Sector 2 nr. 319/31.10.2019 privind solicitarea către Consiliul General al Municipiului București pentru atribuirea denumirii de „Parcul Ion Pârcălab” unui spațiu verde reamenajat pe raza Sectorului 2 al Municipiului București se revocă.*

Art.2 Autoritatea executivă a Sectorului 2 va asigura ducerea la îndeplinire a prezentei hotărâri.

Art.3 Prezenta hotărâre se publică în Monitorul Oficial al Municipiului București.



AVIZEAZĂ PENTRU LEGALITATE
ÎN TEMEIUL ART. 243, alin. 1, LIT. „a”
DIN O.U.G. NR. 57/2019 PRIVIND CODUL ADMINISTRATIV,
SECRETAR GENERAL AL SECTORULUI 2,
ELENA NIȚĂ





Cabinet Primar Sector 2

REFERAT DE APROBARE

Analizând Raportul de specialitate nr. 59092/21.05.2020 întocmit de Direcția Juridică, Legislație, Contencios - Administrativ din cadrul aparatului de specialitate al Primarului Sectorului 2 al Municipiului București aferent *proiectului de hotărâre pentru revocarea Hotărârii Consiliului Local Sector 2 nr. 319/31.10.2019 privind solicitarea către Consiliul General al Municipiului București pentru atribuirea denumirii de „Parcul Ion Pârcălab” unui spațiu verde reamenajat pe raza Sectorului 2 al Municipiului București*, raportat la prevederile art. 4 lit. a) din Legea nr. 24/2007 privind reglementarea și administrarea spațiilor verzi din intravilanul localităților, republicată, cu modificările și completările ulterioare, consider oportun promovarea proiectului de hotărâre mai sus menționat.

Față de cele mai sus menționate,

PROPUN

Consiliului Local al Sectorului 2 *proiectul de hotărâre pentru revocarea Hotărârii Consiliului Local Sector 2 nr. 319/31.10.2019 privind solicitarea către Consiliul General al Municipiului București pentru atribuirea denumirii de „Parcul Ion Pârcălab” unui spațiu verde reamenajat pe raza Sectorului 2 al Municipiului București*.

PRIMAR,
TOADER MUGUR MIHAI





DIRECȚIA JURIDICĂ, LEGISLAȚIE, CONTENCIOS - ADMINISTRATIV
Serviciul Juridic

Nr. 59092 / 21.05 2020

RAPORT DE SPECIALITATE

Prin adresa nr. 55793/15.05.2020, Direcția Administrație Publică Locală a transmis Serviciului Juridic documentația aferentă proiectului de hotărâre pentru revocarea Hotărârii Consiliului Local Sector 2 nr. 319/31.10.2019 *privind solicitarea către Consiliul General al Municipiului București pentru atribuirea denumirii de «Parcul Ion Pârcălab» unui spațiu verde reamenajat pe raza Sectorului 2 al Municipiului București*, în vederea analizării și întocmirii raportului de specialitate.

Prin Hotărârea Consiliului Local Sector 2 nr. 319/31.10.2019 *privind solicitarea către Consiliul General al Municipiului București pentru atribuirea denumirii de «Parcul Ion Pârcălab» unui spațiu verde reamenajat pe raza Sectorului 2 al Municipiului București*, se solicită Consiliului General al Municipiului București atribuirea denumirii de «Parcul Ion Pârcălab» unui spațiu verde reamenajat pe raza Sectorului 2 al Municipiului București, având număr cadastral 234240.

Conform Raportului de specialitate nr. 150239/17.10.2019 privind situația juridică a imobilului situat în zona cuprinsă între str. Georgian Constantin, str. Amiral Murgescu și str. Miresmei, care a stat la baza adoptării H.C.L. Sector 2 nr. 319/31.10.2019, întocmit de către Direcția Urbanism, Cadastru și Gestionare Teritoriu- Serviciul Fond Funciar, Cadastru, imobilul situat în zona cuprinsă între str. Georgian Constantin, str. Amiral Murgescu și str. Miresmei, este cuprins în anexa la H.C.L Sector 2 nr. 51/2019 privind aprobarea inventarierii bunurilor care alcătuiesc domeniul public al municipiului București aflat în administrarea Consiliului Local al sectorului 2, fiind inventariat ca spațiu verde, iar potrivit site-ului A.N.C.P.I, imobilul figurează înscris în Cartea funciară nr. 234240.

Ulterior adoptării H.C.L Sector 2 nr. 319/31.10.2019, prin adresele nr. 1790698/18112/21.11.2019, respectiv nr. 1790698/200/13.01.2020, Direcția Patrimoniu – Serviciul Cadastru din cadrul Primăriei Municipiului București, solicită să reanalizăm adresa nr. 4825/07.11.2019, respectiv atribuirea unei alte categorii a spațiului verde pentru care instituția noastră a solicitat atribuirea denumirii de „Parcul Ion Pârcălab”, având în vedere dispozițiile art. 4 lit.a) din Legea nr. 24/15.01.2007 privind reglementarea și administrarea spațiilor verzi din intravilanul localităților, republicată și actualizată, conform cărora parcul semnifică spațiul verde, cu suprafața de minim un hectar, deoarece spațiul verde pentru care a fost solicitată atribuirea denumirii categoriei de „parc” are suprafața de aproximativ 1350 mp și astfel nu se încadrează în prevederile legale mai sus enunțate.

Potrivit Notei de Informare nr. 578/14.05.2020, emisă de Direcția Urbanism, Cadastru și Gestionare Teritoriu- Serviciul Fond Funciar, Cadastru, spațiul verde situat în zona cuprinsă între strada Constantin Georgian, str. Amiral Murgescu Ion și str. Miresmei, se regăsește în Anexa la H.C.L.S.2 nr.51/2019 privind aprobarea inventarierii bunurilor care

alcătuiesc domeniul public al municipiului București aflate în administrarea Consiliului Local al Sectorului 2, sub denumirea de „teren zona cuprinsă între strada Georgian Constantin, str. Amiral Ion Murgescu, str. Miresmei, str. Milescu Nicolae”, la rubrica „tip arteră” fiind descris ca spațiu verde, alei, etc., având o suprafață de 1272 mp și număr cadastral 234240.

Conform art. 3 din Legea nr. 24/2007, « Spațiile verzi se compun din următoarele tipuri de terenuri din intravilanul localităților: a) spații verzi publice cu acces nelimitat: parcuri, grădini, scuaruri, fâșii plantate;(…) », iar conform art. 4 lit. c) grădina reprezintă terenul cultivat cu flori, copaci și arbuști ornamentali care este folosit pentru agrement și recreere, fiind deschis publicului.

Astfel, raportat la situația juridică a terenului cuprinsă între strada Georgian Constantin, str. Amiral Ion Murgescu, str. Miresmei, str. Milescu Nicolae, apreciem că se impune atribuirea unei alte categorii a spațiului verde în conformitate cu prevederile Legii nr.24/2007 privind reglementarea și administrarea spațiilor verzi din intravilanul localităților, republicată, cu modificările și completările ulterioare.

În consecință, având în vedere că terenul situat în zona cuprinsă între str. Georgian Constantin, str. Amiral Murgescu și str. Miresmei nu întrunește condiția pentru încadrarea acestuia în categoria „parcuri”, deoarece terenul figurează în Anexa la H.C.L.S.2 nr.51/2019 privind aprobarea inventarierii bunurilor care alcătuiesc domeniul public al municipiului București aflate în administrarea Consiliului Local al sectorului 2, ca spațiu verde cu suprafața de 1272 mp, Direcția Juridică, Legislație, Contencios – Administrativ opinează că este necesară promovarea și supunerea spre aprobare Consiliului Local Sector 2 a proiectului de hotărâre pentru revocarea Hotărârii Consiliului Local Sector 2 nr. 319/31.10.2019 *privind solicitarea către Consiliul General al Municipiului București pentru atribuirea denumirii de «Parcul Ion Pârcălab » unui spațiu verde reamenajat pe raza Sectorului 2 al Municipiului București.*

**DIRECTOR EXECUTIV,
ANA-MARIA SCACIOC**

**ȘEF SERVICIU,
GEORGE CLAUDIU FOGORAȘ**

DANA NUTA
15.05.2020



ROMÂNIA
Municipiul București
Primăria Sector 2



www.ps2.ro - Strada Chiristigiilor nr. 11-13, Tel: +(4021) 209.60.00 Fax: +(4021) 209.62.82

578/14-05-2020

DIRECȚIA URBANISM, CADASTRU ȘI
GESTIONARE TERITORIU
SERVICIUL FOND FUNCJAR, CADASTRU

PRIMĂRIA SECTOR 2 BUCUREȘTI
CABINET SECRETAR
INTRARE Nr. 2124
IESIRE
Ziua 14 Luna 05 Anul 2020

NOTĂ DE INFORMARE

Referitor la spațiul verde situat în zona cuprinsă între strada Constantin Georgian, str. Amiral Murgescu Ion și str. Miresmei

Ca urmare a adresei Primăriei Municipiului București nr.1790698/200/ 13.01.2020 prin care returnează documentația referitoare la atribuirea denumirii de „Parcul Ion Pârcălab” spațiului verde ce face obiectul H.C.L Sector 2 nr.319/31.10.2019, facem următoarele precizări:

Spațiul verde ce face obiectul prezentei se regăsește în anexa la H.C.L.S.2 nr.51/2019 privind aprobarea inventarierii bunurilor care alcătuiesc domeniul public al municipiului București aflate în administrarea Consiliului Local al Sectorului 2, sub denumirea de „teren zona cuprinsă între strada Georgian Constantin, str. Amiral Ion Murgescu, str. Miresmei, str. Milescu Nicolae”, la rubrica „tip arteră” fiind descris ca spațiu verde, alei, etc., având o suprafață de 1272 mp și număr cadastral 234240.

Nu deținem documentația cadastrală pentru acest imobil și nici extras de Carte funciară.

Din adresele Primăriei Municipiului București nr.1790698/200/ 13.01.2020 și nr.1790698/18112/din 21.11.2019 reiese că nu poate fi atribuită denumirea de „Parcul Ion Pârcălab” spațiului verde reamenajat situat în zona cuprinsă între strada Constantin Georgian, str. Amiral Murgescu Ion și str. Miresmei, întrucât acest spațiu nu are suprafața de minim un hectar, așa cum prevede art.4, lit. a) din Legea nr.24/15.01.2007 republicată, cu modificările și completările ulterioare.

În opinia Direcției Patrimoniu din cadrul Primăriei Municipiului București cel mai probabil suprafața se încadrează la denumirea prevăzută de art.6 lit.c din Legea nr.24/2007 republicată, cu modificările și completările ulterioare, respectiv, „grădină – teren cultivat cu flori, copaci și arbuști ornamentali care este folosit pentru agrement și recreere, fiind deschis publicului”.

Cu deosebita considerație,

DIRECTOR EXECUTIV,
ing. Irina Seyciuc

ȘEF SERVICIU,
Liliana Ștefan


LȘ/2ex.

Reg. Judecătorești nr. 309/2010-2019
Judecătoria București
Reg. Solicitanți Raport
SOLCA - termen: 10 zile
14.05.2020

MUNICIPIUL BUCUREȘTI
SECRETAR GENERAL

SECRETAR GENERAL

de la solicitării



PRIMĂRIA MUNICIPIULUI BUCUREȘTI

Direcția Patrimoniu

Serviciul Cadastru

Număr: 1790698/ 200/Data: 13.01.2020

Către,
PRIMĂRIA SECTOR 2
Strada Chiristigiilor nr.11-13, sector 2

In atenția: Doamnei Secretar Elena NIȚĂ

Spre știință:
Direcția Asistență Tehnică și Juridică

BUCUREȘTI
Reg. executiv
p.s.v. cu privire
la cele expuse!
15.01.2020 Elen


Vă retransmitem adresa dvs. nr.4825/07.11.2019 înregistrată la Primăria Municipiului București cu nr.1790698/08.11.2019, la Direcția Asistență Tehnică și Juridică cu nr.8018/11.11.2019, la Direcția Cultură, Învățământ, Turism cu nr.6120/8018/07.01.2020 și la Direcția Patrimoniu cu nr.200/08.01.2020, referitoare la solicitarea către Consiliul General al Municipiului București pentru atribuirea denumirii de Parcul Ion Pârcălab unui spațiu verde reamenajat pe raza Sectorului 2 al Municipiului București, cu rugămintea de a verifica încadrarea suprafeței ce face obiectul Hotărârii Consiliului Local Sector 2 nr.319/31.10.2019, în prevederile legale respectiv Legea 24/2007 privind reglementarea și administrarea spațiilor verzi din zonele urbane modificată și completată prin Legea nr. 313/12.10.2009 (din care vă transmitem un extras în fotocopie – de unde rezultă cel mai probabil că suprafața se încadrează la art.6 lit. c. , pentru a lua măsurile care se impun. Nu deținem date care să rezulte dacă la promovarea proiectului s-a ținut seama de respectivele prevederi legale în ceea ce privește administrarea spațiului verde urban.

Totodată anexăm la prezenta în fotocopie și adresa noastră nr.1790698/18112/21.11.2019.

Cu stimă,

Director executiv,

Mariana PERSUNARU



Șef serviciu,

ing. Dragoș RENAUD

Întocmit,
Expert superior

ing. Cristina IONESCU
Data: 13.01.2020 / 3 ex.



PRIMĂRIA MUNICIPIULUI BUCUREȘTI

Direcția Patrimoniu

Serviciul Cadastru

Număr: 1790698/ 18112/Data: 21.11.2019

Către,

PRIMĂRIA SECTOR 2

Strada Christigiilor nr.11-13, sector 2

In atenția: Doamnei Secretar Elena NIȚĂ

Spre știință:

Direcția Asistență Tehnică și Juridică

În vederea analizării cererii dvs.nr.4825/07.11.2019 înregistrată la Primăria Municipiului București cu nr.1790698/08.11.2019, la Direcția Asistență Tehnică și Juridică cu nr.8018/11.11.2019 și la Direcția Patrimoniu cu nr.18112/18.11.2019, referitoare la solicitarea către Consiliul General al Municipiului București pentru atribuirea denumirii de Parcul Ion Pârcălab unui spațiu verde reamenajat pe raza Sectorului 2 al Municipiului București,, vă rugăm să ne transmiteți în fotocopie următoarele documente:

- documentația cadastrală tehnică a imobilului – spațiu verde cu numărul cadastral 234240, inclusiv tabelul cu inventarul de coordonate,
- extrasul de carte funciară pentru imobilul cu numărul cadastral 234240,
- Hotărârea C.L. Sector 2 nr.51/2019 însoțită de anexa unde este inventariat ca spațiu verde

Având în vedere că potrivit art.4, lit a) din Legea nr.24/15.01.2007 privind reglementarea și administrarea spațiilor verzi din intravilanul localităților, republicată și actualizată, parcul este spațiu verde, cu suprafața de minim un hectar iar spațiu verde pentru care solicitați atribuirea denumirii categoriei de „parc” are aproximativ suprafața de 1350 mp, vă rugăm să reanalizați solicitarea dvs. privind atribuirea unei alte categorii a spațiului verde pentru care solicitați atribuirea denumirii de „Parcul Ion Pârcălab”.

Cu stimă,

Director executiv,

Mariana FERȘUMARU,

Șef serviciu,

ing. Dragoș RENAUD

Întocmit,

Expert superior

ing. Cristina IONESCU

Data: 20.11.2019 / 3 ex.

ART. 4

În sensul prezentei legi, termenii și expresiile de mai jos au următoarele semnificații:

- a) parc - spațiu verde, cu suprafața de minimum un hectar, format dintr-un cadru vegetal specific și din zone construite, cuprinzând dotări și echipări destinate activităților cultural-educative, sportive sau recreative pentru populație;
- b) scuar - spațiu verde, cu suprafața mai mică de un hectar, amplasat în cadrul ansamblurilor de locuit, în jurul unor dotări publice, în incintele unităților economice, social-culturale, de învățământ, amenajărilor sportive, de agrement pentru copii și tineret sau în alte locații;
- c) grădină - teren cultivat cu flori, copaci și arbuști ornamentali care este folosit pentru agrement și recreere, fiind deschis publicului;
- d) fâșie plantată - plantație cu rol estetic și de ameliorare a climatului și calității aerului, realizată în lungul căilor de circulație sau al cursurilor de apă;
- e) grădină botanică - grădină în care sunt prezentate colecții de plante vii cultivate în condiții naturale ori de seră, în vederea studierii acestora sau doar pentru curiozitățile pe care le prezintă;
- f) grădină zoologică - orice colecție de animale vii, menținute într-un amplasament administrat și deschis publicului, în scopul promovării conservării biodiversității și pentru a furniza mijloace de educație, informare și petrecere a timpului liber, în relație cu prezentarea și conservarea vieții sălbatice;
- g) muzeu în aer liber - instituție care dispune de un spațiu verde neacoperit, special amenajat, în vederea expunerii și studierii unor obiecte de artă, relicve, documente istorice și științifice și a educării publicului;
- h) bază sau parc sportiv pentru practicarea sportului de performanță - complex format dintr-un cadru vegetal și din zone construite, special amenajate și dotate pentru practicarea diferitelor sporturi (complex de instalații sportive);
- i) parc expozițional - spațiu verde special amenajat destinat informării publicului și promovării unor evenimente;
- j) spații verzi aferente locuințelor de tip condominiu - spații verzi formate dintr-un cadru vegetal, amplasate adiacent blocurilor de locuințe de tip condominiu, cu rol estetic și de protecție, de ameliorare a climatului și a calității aerului;
- k) pădure de agrement - pădure sau zonă împădurită în care se realizează diferite lucrări în vederea creării unui cadru adecvat petrecerii timpului liber;
- l) spații verzi pentru protecția cursurilor de apă și lacurilor - plantații realizate în lungul cursurilor de apă sau împrejurul lacurilor, al căror rol principal este de protecție a acestora;
- m) culoare de protecție față de infrastructura tehnică - plantații realizate în lungul căilor de circulație sau în jurul instalațiilor cu potențial ridicat de poluare, în vederea ameliorării calității mediului și protejării infrastructurii aferente;

LEGE Nr. 47 din 19 martie 2012

pentru modificarea și completarea Legii nr. 24/2007 privind reglementarea și administrarea spațiilor verzi din intravilanul localităților

EMITENT: PARLAMENTUL ROMÂNIEI

PUBLICATĂ ÎN: MONITORUL OFICIAL NR. 185 din 22 martie 2012

Parlamentul României adoptă prezenta lege.

ART. I

Legea nr. 24/2007 privind reglementarea și administrarea spațiilor verzi din intravilanul localităților, republicată în Monitorul Oficial al României, Partea I, nr. 764 din 10 noiembrie 2009, se modifică și se completează după cum urmează:

1. La articolul 3, după litera f) se introduce o nouă literă, litera g), cu următorul cuprins:
"g) pepiniere și sere."

2. La articolul 4, după litera m) se introduc două noi litere, literele n) și o), cu următorul cuprins:
"n) pepinieră - teren pe care se cultivă și se înmulțesc plante erbacee și lemnoase până la transplantarea pentru plantare definitivă;

o) sere - terenuri acoperite de construcții ușoare destinate cultivării plantelor."

3. Articolul 5 se modifică și va avea următorul cuprins:

"ART. 5

Pentru protecția și conservarea spațiilor verzi, persoanele fizice și persoanele juridice au următoarele obligații:

a) să nu arunce niciun fel de deșeuri pe teritoriul spațiilor verzi;
b) să respecte regulile de apărare împotriva incendiilor pe spațiile verzi;
c) să nu producă tăieri neautorizate sau vătămări ale arborilor și arbuștilor, deteriorări ale aranjamentelor florale și ale gazonului, distrugeri ale mușuroaielor naturale, cuiburilor de păsări și adăposturilor de animale, ale construcțiilor și instalațiilor utilitare și ornamentale existente pe spațiile verzi;

d) să nu ocupe cu construcții provizorii spațiile verzi;

e) să nu ocupe cu construcții permanente spațiile verzi;

f) să asigure integritatea, refacerea și îngrijirea spațiilor verzi aflate în proprietatea lor;
g) să coopereze cu autoritățile teritoriale și centrale pentru protecția mediului, cu autoritățile centrale pentru amenajarea teritoriului și cu autoritățile administrației publice locale la toate lucrările preconizate în spațiile verzi și să facă propuneri pentru îmbunătățirea amenajării acestora;

h) să nu diminueze suprafețele spațiilor verzi."

4. Articolul 6 se abrogă.

5. Articolul 9 se modifică și va avea următorul cuprins:

"ART. 9

(1) Construcțiile neautorizate pe spațiile verzi se demolează și terenul se aduce la starea inițială, cheltuielile totale pentru efectuarea acestor lucrări fiind suportate de proprietarul construcției.

(2) Transplantarea arborilor și arbuștilor se face numai cu acordul administrației publice locale și al autorităților teritoriale pentru protecția mediului."

6. La articolul 10, alineatul (3) se modifică și va avea următorul cuprins:

"(3) Extinderea intravilanului localităților, transformarea zonelor cu alte funcțiuni în zone rezidențiale și construirea pe terenuri de peste 3.000 mp aflate în proprietatea statului, a unităților administrativ-teritoriale, a autorităților centrale și locale se pot realiza exclusiv pe baza documentațiilor de urbanism care să prevadă un minimum de 20 mp de spațiu verde pe cap de locuitor și un minimum de 5% spații verzi publice."

7. Articolul 18 se modifică și va avea următorul cuprins:



ROMÂNIA
Municipiul București
Primăria Sector 2



www.ps2.ro - Strada Christigilor nr. 11-13, Tel: +(4021) 209.60.00 Fax: +(4021) 209.62.82

Cabinet Secretar Sector 2

PRIMĂRIA SECTOR 2 BUCUREȘTI
CABINET SECRETAR
INTRARE Nr. 5825
IEȘIRE
Ziua 07 Luna 11 Anul 2019

Cons. jur. Medea Nicula
13.11.2019

SNO. Mincea
Doamne,

PRIMĂRIA MUNICIPIULUI BUCUREȘTI - Direcția de Asistență Tehnică și Juridică
În atenția, Doamnei Mariana Brod

Spre știință,

Direcția Patrimoniu - în atenția Doamnei Perșunaru Mariana
Consiliul General al Municipiului București

PRIMĂRIA MUNICIPIULUI BUCUREȘTI
DIRECȚIA GENERALĂ ADMINISTRATIVĂ
ȘI RELĂȚIA CU C.S.M.B.
DIRECȚIA ASISTENȚĂ TEHNICĂ
ȘI JURIDICĂ
11. NOV. 2019
INTRARE NR. 3018
IEȘIRE

Vă înaintăm alăturat, pe suport de hârtie următoarele hotărâri adoptate de Consiliul Local Sector 2 în ședința ordinară din data de 31.10.2019, însoțite de documentația ce a stat la baza întocmirii proiectelor de hotărâre, în vederea înscrierii acestora pe ordinea de zi a viitoarei ședințe a Consiliului General al Municipiului București :

➤ Hotărârea nr. 319 privind solicitarea către Consiliul General al Municipiului București pentru atribuirea denumirii de "Parcul Ion Pârcălab" unui spațiu verde reamenajat pe raza Sectorului 2 al Municipiului București;

Cu stimă,





HOTĂRÂRE

privind solicitarea către Consiliul General al Municipiului București pentru atribuirea denumirii de "Parcul Ion Pârcălab" unui spațiu verde reamenajat pe raza Sectorului 2 al Municipiului București

Consiliul Local al Sectorului 2 al Municipiului București, ales în condițiile stabilite de Legea nr. 115/2015 pentru alegerea autorităților administrației publice locale, pentru modificarea Legii administrației publice locale nr. 215/2001, precum și pentru modificarea și completarea Legii nr. 393/2004 privind Statutul aleșilor locali, rectificată, întrunit în ședință ordinară, astăzi, 31.10.2019;

Luând în considerare proiectul de hotărâre privind solicitarea către Consiliul General al Municipiului București pentru atribuirea denumirii de "Parcul Ion Pârcălab" unui spațiu verde reamenajat pe raza Sectorului 2 al Municipiului București;

Analizând:

- Referatul de aprobare prezentat de domnul Dan Cristian Popescu, consilier local în cadrul Consiliului Local al Sectorului 2 al Municipiului București;

- Raportul de specialitate nr. 150250/16.10.2019 întocmit de Direcția Relații Comunitare din cadrul aparatului de specialitate al Primarului Sectorului 2 al Municipiului București;

- Raportul de specialitate nr. 150239/17.10.2019 al Direcției Urbanism, Cadastru și Gestionare Teritoriū din cadrul aparatului de specialitate al Primarului Sectorului 2 al Municipiului București;

- Avizul Comisiei Juridice, Ordine și Liniște Publică, Apărarea Drepturilor Omului și Relații Internaționale precum și avizul Comisiei pentru Transparență, Reducerea Birocrației și Inovație din cadrul Consiliului Local al Sectorului 2 al Municipiului București;

- Dispoziția nr. 805/28.03.2016 emisă de către Primarul Sectorului 2 privind exercitarea cu caracter temporar de către doamna Niță Elena a funcției publice de conducere de Secretar al Sectorului 2 București;

- Nota nr. 158302/25.10.2019 privind preluarea atribuțiilor exercitate de către Secretarul Sectorului 2 al Municipiului București de către Directorul executiv al Direcției Juridice, Legislație, Contencios Administrativ, în baza cererii de concediu aprobate pe perioada 28.10.2019-01.11.2019;

Având în vedere reglementările cuprinse în:

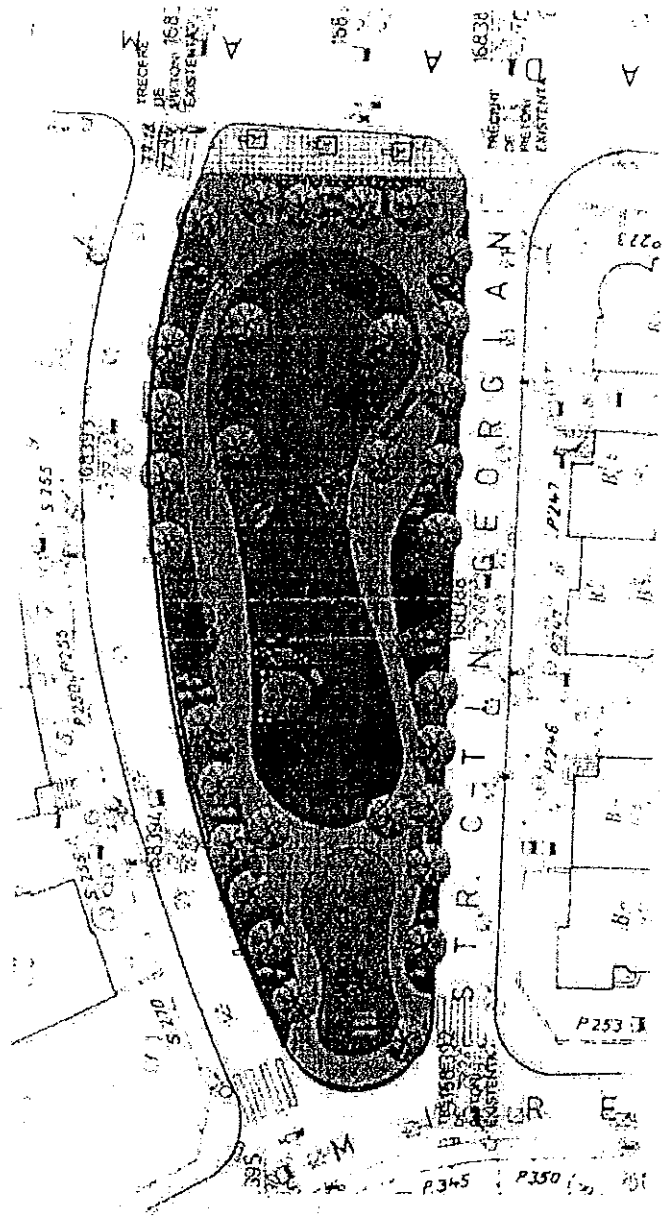
rea de
etările
centru
uirea
ta de
le și

319/2019

rea
al
on
ul
a


VIZAT
spre neschimbare
SECRETAR

LOC DE
RECREERE STR. AMIRAL MURGESCU



PRESEDINTE DE SEDINTA

LEAFROMANISUA GELA





REFERAT DE APROBARE

privind solicitarea către Consiliul General al Municipiului București pentru atribuirea denumirii de *Parcul Ion Pârcălab* a unui spațiu verde amenajat pe raza Sectorului 2 al Municipiului București

Spațiul verde este o parte esențială a moștenirii urbane, un element puternic în înfățișarea arhitecturală și estetică a sectorului 2, joacă un rol educațional important, este semnificativ din punct de vedere ecologic, este important pentru interacțiunea socială, vine în sprijinul comunității și este încurajator pentru obiective și activități economice. Totodată, spațiul verde are un rol important în oferta de facilități pentru nevoile recreative și de petrecere a timpului liber a comunității și are o valoare majoră în îmbunătățirea condițiilor de mediu.

În urma campaniilor pe care le-am derulat în Sectorul 2, campanii care au promovat un stil de viață sănătos și educația de calitate, am demarat proiectul prin care doresc ca personalitățile Sectorului 2, indiferent de domeniul în care au activat, să fie recunoscute.

Copiii noștri trebuie să știe cine a contribuit pozitiv la dezvoltarea locului unde trăiesc, pentru a le urma exemplul.

Legendă a clubului Dinamo, cu care a cucerit patru titluri de campion și două cupe, Ion Pârcălab s-a evidențiat prin viteza și tehnica cu care domina flancurile în atac, fiind supranumit de către presa de specialitate a vremii "Săgeata Carpaților".

Astăzi, la onorabila vârstă de 77 de ani, Ion Pârcălab rămâne una dintre cele mai respectate glorie dinamoviste și un personaj în continuare ancorat în dezvoltarea și promovarea sportului românesc. Este o onoare pentru mine să fiu cel care contribuie la recunoașterea meritelor marelui Ion Pârcălab.

Datorită celor prezentate mai sus, doresc să atribuim numele Parcul Ion Pârcălab unui spațiu verde reamenajat pe raza administrativă a Sectorului 2 al Municipiului București.

Scuarul aflat în zona cuprinsă între Str. Georgian Constantin, Str. Amiral Ion Murgescu și Str. Miresmei a fost supus unui amplu proces de refacere cu destinația de loc de joacă și odihnă și a cuprins următoarele operațiuni: refacerea delimitării perimetrului a



Nr. 150250/16.10.2019

RAPORT DE SPECIALITATE

Răspuns la adresa nr. 150250/14.10.2019, primită de Direcția Relații Comunitare de la Direcția Administrație Publică Locală,

Referitor la Proiectul de hotărâre privind solicitarea către Consiliul General al Municipiului București pentru atribuirea denumirii de Parcul Ion Pârcălab unui spațiu verde reamenajat pe raza Sectorului 2 al Municipiului București,

Analizând Referatul de aprobare nr. 149726/14.10.2019 întocmit de domnul Viceprimar Dan Cristian Popescu,

În contextul general al urbanizării accentuate evidențiate la nivel mondial, problema identificării unor zone care să fie amenajate ca spații verzi reprezintă o provocare tot mai serioasă.

Spațiile verzi sunt esențiale, în special în zonele urbane aglomerate, precum o capitală ca municipiul București.

Este binecunoscută importanța spațiilor verzi pentru îmbunătățirea calității aerului, pentru beneficiile asupra calității vieții, în general, pentru influențarea stării de bine a oamenilor, pentru contribuția la diminuarea stresului și la creșterea incluziunii sociale și nu numai ale României.

Inițiativa de a evidenția și promova personalități ale României prin atribuirea numelor acestora unor obiective din orașul în care au activat are la bază un scop educativ, de informare a tinerei generații cu privire la cei care au marcat dezvoltarea orașului, care au adus un plus de valoare în diferite domenii.

Ținând cont de faptul că, în conformitate cu prevederile Ordonanței de Urgență a Guvernului nr. 57/2019 privind Codul administrativ:

- o art. 129 – “Atribuțiile consiliului local”, alin. (2), “Consiliul local exercită următoarele categorii de atribuții (...) lit. c) *atribuții privind administrarea domeniului public și privat al comunei, orașului sau municipiului;*”
- o art. 129 (6) În exercitarea atribuțiilor prevăzute la alin. (2) lit. c), consiliul local (...) lit. d) *atribuie sau schimbă, în condițiile legii, denumiri de străzi, de piețe și de orice alte obiective de interes public local;*



DIRECȚIA URBANISM CADASTRU ȘI GESTIONARE TERITORIU
SERVICIUL CADASTRU, FOND FUNCİAR
Nr.150239 / 17-10. 2019

RAPORT DE SPECIALITATE

privind situația juridică a imobilului situat în zona cuprinsă între str. Georgian Constantin, str. Amiral Murgescu și str. Miresmei

Prin Hotărârea Consiliului General al Municipiului București nr. 160/2001 se aprobă transmiterea în administrarea Consiliilor locale ale sectoarelor 1-4 a unor grădini publice, parcuri și zone verzi de pe teritoriul Municipiului București, reprezentând domeniul public al municipaliității.

Imobilul situat la adresa mai sus menționată este cuprins în anexa la H.C.L.S.2 nr.51/2019 privind aprobarea inventarierii bunurilor care alcătuiesc domeniul public al municipiului București aflate în administrarea Consiliului Local al Sectorului 2, fiind inventariat ca spațiu verde.

Potrivit site-ului A.N.C.P.I imobilul de la adresa mai sus menționată figurează înscris în Cartea funciară nr234240.

Situația juridică este posibil să sufere modificări sau completări ulterioare, datorate altor documente, pe care nu le deținem la data prezentei.

Prin Referatul de aprobare întocmit de domnul Viceprimar al Primăriei Sectorului 2, se solicită atribuirea denumirii de Parcul Ion Pârcălab spațiului situat în zona cuprinsă între str. Georgian Constantin, str. Amiral Murgescu și str. Miresmei, sector 2.

DIRECTOR EXECUTIV,
Ing. Irina Seyciuc

ȘEF SERVICIU,
Liliana Stefan

Nicolae Mălureșcu

SFFC-RRJ

Ion Pîrcălab

Ion Pîrcălab



Ion Pîrcălab

Informații generale

Supranumit	Săgeata Carpaților
Post	Mijlocaș dreapta / Mijlocaș ofensiv
Număr	7

Cluburi de seniori*

Ani	Club	Ap	(G)
1958-1961	■ ■ UTA Arad	38	(13)
1961-1970	■ ■ FC Dinamo	194	(73)
1970-1973	Nîmes Olympique	83	(20)

Echipa națională

Ani	Țară	Ap	(G)
1961-1968	■ ■ România	38	(5)

Echipe antrenate