



**ROMÂNIA**  
**Municipiul București**  
**Primăria Sector 2**



www.ps2.ro - Strada Chiristigiilor nr. 11-13, Tel: +(4021) 209.60.00 Fax: +(4021) 209.62.82

**Cabinet Primar Sector 2**

*Proiect*

**HOTĂRÂRE**

*privind aprobarea documentației de urbanism PUD  
Strada Saltului nr. 35, Sector 2, București*


Primarul Sectorului 2 al Municipiului București, ales în condițiile stabilite de Legea nr. 115/2015 privind alegerea autorităților administrației publice locale, pentru modificarea Legii administrației publice locale nr. 215/2001 precum și pentru modificarea și completarea Legii nr. 393/2004 privind statutul aleșilor locali, rectificată;

Analizând:

- Raportul de specialitate nr. 167539/09.12.2020, revizuit 3731/11.01.2021, prezentat de Arhitectul Șef al Sectorului 2 al municipiului București;
- Raportul de informare și consultare a publicului nr. 167540/09.12.2020, revizuit 3727/11.01.2021 întocmit pentru documentația de urbanism - PUD din Strada Saltului nr. 35, semnat de Arhitectul Șef al Sectorului 2 al municipiului București;
- Avizul Arhitectului Șef nr. 51 CA 4/8 din 12.11.2020, emis de Arhitectul Șef al Sectorului 2 al municipiului București în baza consultării în cadrul Comisiei Tehnice de Amenajarea Teritoriului și Urbanism a Sectorului 2;
- Dispoziția nr. 47/07.01.2020 emisă de către Primarul Sectorului 2 privind exercitarea cu caracter temporar de către doamna Niță Elena a funcției publice de conducere de Secretar General al Sectorului 2 București;

Având în vedere reglementările cuprinse în:

- art. 32 și 37 din Legea nr. 350/2001 privind amenajarea teritoriului și urbanismul, cu modificările și completările ulterioare;
- Ordinul nr. 2701 din 30 decembrie 2010, emis de Ministrul Dezvoltării Regionale și Turismului pentru aprobarea Metodologiei de informare și consultare a publicului cu privire la elaborarea sau revizuirea planurilor de amenajare a teritoriului și de urbanism, publicat în Monitorul Oficial nr. 47 din 19 ianuarie 2011, modificat cu Ordinul ministrului Dezvoltării Regionale și Administrației Publice nr. 835/2014;
- Hotărârea Consiliului Local Sector 2 nr. 3 din 13.01.2014 privind reactualizarea Regulamentului Local de implicare a publicului în elaborarea sau revizuirea planurilor de



urbanism și amenajare a teritoriului a Sectorului 2 al Municipiului București, astfel cum a fost modificată prin Hotărârea Consiliului Local Sector 2 nr. 363/22.11.2018;

- Hotărârea Consiliului Local Sector 2 nr. 248/27.08.2020 privind aprobarea” Regulamentului de organizare și funcționare al Comisiei Tehnice de Amenajare a Teritoriului și de Urbanism a Sectorului 2” și a componenței nominale a Comisiei Tehnice de Amenajare a Teritoriului și de Urbanism a Sectorului 2;

În temeiul art. 155 alin (5) lit. f) și art. 166 alin(2), lit. (j) din Ordonanța de Urgență a Guvernului nr. 57/2019 privind Codul administrativ cu modificările și completările ulterioare;

*Propune prezentul proiect de*

### **HOTĂRÂRE**

**Art.1.** Se aprobă Planul Urbanistic de Detaliu - **STRADA SALTULUI NR. 35, SECTOR 2, BUCUREȘTI – EXTINDERE, CONSOLIDARE, RECOMPARTIMENTARE ȘI SUPRAETAJARE IMOBIL PARTER EXISTENT REZULTÂND LOCUINȚĂ P+1E**, în conformitate cu anexele nr. 1 și 2, părți componente ale documentației de urbanism, reprezentând Avizul Arhitectului Șef și Planul de reglementări urbanistice, vizat spre neschimbare.

**Art.2.** Se aprobă Raportul de informare și consultare a publicului reprezentând anexa nr. 3.

**Art.3.** Prezenta documentație are caracter de reglementare specifică și nu dă dreptul la construire până la obținerea autorizației de construire.



**Art.4.** Planul urbanistic de detaliu este valabil 3(trei) ani.

**Art.5.** Anexele nr. 1 - 3 conțin 4 pagini și fac parte integrantă din prezenta hotărâre.

**Art.6.** Autoritatea executivă a Sectorului 2 al Municipiului București și direcțiile de specialitate din aparatul de specialitate al Primarului, vor asigura ducerea la îndeplinire a prezentei hotărâri.

**Art.7.** Prezenta hotărâre se publică integral în Monitorul Oficial al Municipiului București.

**PRIMAR,  
RADU - NICOLAE MIHAIU**





ROMÂNIA  
Municipiul București  
Primăria Sector 2



www.ps2.ro - Strada Chiristigiilor nr. 11-13, Tel: +(4021) 209.60.00 Fax: +(4021) 209.62.82

REFERAT DE APROBARE

Conform art. 166 alin(2), lit”j” din O.U.G. 57/2019 privind Codul Administrativ, publicată în Monitorul Oficial al României nr. 555/05.07.2019, Consiliul Local al Sectorului 2 aprobă documentația de urbanism în condițiile legii.

De asemenea conform art 155 alin(5) lit”f” primarul asigură elaborarea planurilor urbanistice prevăzute de lege și le supune aprobării consiliului local.

Având în vedere modificările legislative prevăzute prin Ordinul nr. 2701 din 30 decembrie 2010 emis de Ministrul Dezvoltării Regionale și Turismului pentru aprobarea Metodologiei de informare și consultare a publicului cu privire la elaborarea sau revizuirea planurilor de amenajare a teritoriului și de urbanism, publicat în Monitorul Oficial nr. 47 din 19 ianuarie 2011 și prin Legea nr. 350/2001 privind amenajarea teritoriului și urbanismul, au fost adoptate:

- Hotărârea nr. 3 din 13.01.2014 a Consiliului Local Sector 2 privind reactualizarea Regulamentului Local de implicare a publicului în elaborarea sau revizuirea planurilor de urbanism și amenajare a teritoriului a Sectorului 2 al Municipiului București, astfel cum a fost modificată prin Hotărârea Consiliului Local Sector 2 nr. 363/22.11.2018;

- Hotărârea Consiliului Local Sector 2 nr. 248/27.08.2020 privind aprobarea” Regulamentului de organizare și funcționare al Comisiei Tehnice de Amenajare a Teritoriului și de Urbanism a Sectorului 2” și a componenței nominale a Comisiei Tehnice de Amenajare a Teritoriului și de Urbanism a Sectorului 2;

Astfel, Comisia Tehnică de Amenajarea Teritoriului și Urbanism a Sectorului 2 a analizat documentația de urbanism PUD – din – **STRADA SALTULUI NR. 35, SECTOR 2, BUCUREȘTI**, care a obținut aviz favorabil.

În acest sens, propun spre analiză și aprobare de către Consiliul Local Sector 2, documentația de urbanism PUD - **STRADA SALTULUI NR. 35, SECTOR 2, BUCUREȘTI – EXTINDERE, CONSOLIDARE, RECOMPARTIMENTARE ȘI SUPRAETAJARE IMOBIL PARTER EXISTENT REZULTÂND LOCUINȚĂ P+1E.**

RADU - NICOLAE MIHAIU





ROMÂNIA  
Municipiul București  
Primăria Sector 2



www.ps2.ro - Strada Chiristigiilor nr. 11-13, Tel: +(4021) 209.60.00 Fax: +(4021) 209.62.82

DIRECȚIA URBANISM, CADASTRU ȘI GESTIONARE TERITORIU - S.A.D.U.  
Nr. 167539 / 09.12.2020  
Revizuit 3731/11.01.2021

RAPORT DE SPECIALITATE  
PRIVIND APROBAREA PLANULUI URBANISTIC DE DETALIU  
**STRADA SALTULUI NR. 35, SECTOR 2 – BUCUREȘTI**

Conform art. 166 alin(2), lit”j” din O.U.G. 57/2019 privind Codul Administrativ, publicată în Monitorul Oficial al României nr. 555/05.07.2019, Consiliul Local al Sectorului 2 aprobă documentații de urbanism în condițiile legii.

Având în vedere noile modificări legislative prevăzute prin Ordinul nr. 2701 din 30 decembrie 2010 emis de Ministrul Dezvoltării Regionale și Turismului pentru aprobarea Metodologiei de informare și consultare a publicului cu privire la elaborarea sau revizuirea planurilor de amenajare a teritoriului și de urbanism, publicat în Monitorul Oficial nr. 47 din 19 ianuarie 2011 și prin Legea nr. 350/2001 privind amenajarea teritoriului și urbanismul, au fost adoptate:

- Hotărârea nr. 3 din 13.01.2014 a Consiliului Local Sector 2 privind reactualizarea Regulamentului Local de implicare a publicului în elaborarea sau revizuirea planurilor de urbanism și amenajare a teritoriului a Sectorului 2 al Municipiului București, astfel cum a fost modificată prin Hotărârea Consiliului Local Sector 2 nr. 363/22.11.2018;

- Hotărârea Consiliului Local Sector 2 nr. 248/27.08.2020 privind aprobarea” Regulamentului de organizare și funcționare al Comisiei Tehnice de Amenajare a Teritoriului și de Urbanism a Sectorului 2” și a componenței nominale a Comisiei Tehnice de Amenajare a Teritoriului și de Urbanism a Sectorului 2

- Hotărârea nr. 117/14.12.2015 a Consiliului Local Sector 2 privind aprobarea unor măsuri în domeniul urbanismului la nivelul Sectorului 2 al Municipiului București.

Planul Urbanistic de Detaliu întocmit pentru imobilul situat în intravilanul municipiului București, Strada Saltului nr. 35 format din teren și construcții existente în suprafață totală de 179,0mp, este proprietate privată persoană fizice, pentru care s-a eliberat certificatului de urbanism nr. 1297/121”S”din 17.08.2020.

A fost avizată propunerea de extindere, consolidare, recompartimentare și supraetajare imobil parter existent rezultând locuință P+1E amplasat cu următorii indicatori urbanistici: P.O.T. = 45%, CUT=0.9; R.H. =P+1E H. în planul fațadei = 7,0m.


Parcarea/gararea și scurgerea apelor pluviale se vor asigura în incinta proprietății.

Încadrarea în **PUG București – subzona L1a.**

Față de cele prezentate, propunem spre aprobare Planul Urbanistic de Detaliu prezentat.

Director executiv,  
ing. Irina Elena SEVCIUC

Arhitect - șef,  
arh. urb. Alina Alisa BRATU



Șef Serviciu,  
ing. Nicoleta MACOVEI

Întocmit: ing. Alexandra Lazăr

Cod SADU – AI



ROMÂNIA  
Municipiul București  
Primăria Sector 2



www.ps2.ro - Strada Chiristigilor nr. 11-13, Tel: +(4021) 209.60.00 Fax: +(4021) 209.62.82

DIRECȚIA URBANISM, CADASTRU ȘI GESTIONARE TERITORIU

Nr. 132252 / 02.12.2020, revizuit 3725/11.01.2021

ROMÂNIA

Sector 2 Municipiul București

Arhitect-șef

Ca urmare a cererii adresate de \*1)

, cu domiciliul/sediul\*2) Șos.

Sector 2, București, cod poștal ....., telefon/fax ....., e-mail ....., înregistrată la nr. .... completată cu nr. .... și nr. ....

în conformitate cu prevederile Legii nr. 350/2001 privind amenajarea teritoriului și urbanismul, cu modificările și completările ulterioare, se emite următorul:

VIZAT  
spre neschimbare  
SECRETAR

AVIZ

Nr. 51 CA 4/8 din 12.11.2020

Pentru Planul Urbanistic de Detaliu \*3) EXTINDERE, CONSOLIDARE, RECOMPARTIMENTARE ȘI SUPRAETAJARE IMOBIL PARTER EXISTENT REZULTÂND LOCUINȚĂ P+1E, generat de imobilul din STR. SALTULUI NR. 35, SECTOR 2, BUCUREȘTI.

**Amplasare, delimitare, suprafață zona studiată în P.U.D.:** Amplasamentul detaliat format din teren și construcții existente în suprafață totală de 179,0mp, este proprietate privată persoană fizice, pentru care s-a eliberat certificatul de urbanism nr. 1297/121"S" din 17.08.2020, imobil delimitat de următoarele repere urbane: Str. Saltului și Str. Brizei.

**Prevederi P.U.G. - R.L.U. \*\*\* aprobate anterior:** Terenul se încadrează în zona „L1a” - locuințe individuale și colective mici cu maxim P+2 niveluri situate în afara perimetrelor de protecție și în afara Perimetrului Central al Municipiului București, în care indicatorii urbanistici admiși sunt: P.O.T.=max 45%; C.U.T.= 0,9 pentru P+1E, C.U.T.= 1,3 pentru P+2E, conform Planului Urbanistic General al Municipiului aprobat cu HCGMB nr. 269/2000, prelungit valabilitate PUG cu H.C.G.M.B. nr. 224/15.12.2015 până la 30.12.2018 și H.C.G.M.B. nr. 877/12.12.2018, conform certificatului de urbanism nr. 1297/121"S" din 17.08.2020.

**Funcțiuni predominante L1a: locuințe și dotări conexe locuirii; cf. PUG.**

- H max = P+2E;

- POT max = 45%;

- CUT max = 1,3;

- **retragerea minimă față de aliniament** = clădirile se dispun pe aliniament sau cu retragere conform tipologiei predominante existente pe strada pe care se amplasează. În cazul în care sunt retrase de la aliniament acest lucru este posibil cu condiția să nu lase aparente calcane ale clădirilor învecinate aflate în stare bună sau cu valoare arhitectural urbanistică;

- **retrageri minime față de limitele laterale:** clădirile semi-cuplate se vor alipi de calcanul clădirii de pe parcela alăturată și se vor retrage față de cealaltă limită la o distanță de cel puțin jumătate din înălțimea la cornișă în punctul cel mai înalt față de teren, dar nu cu mai puțin de 3,0 metri; în cazul în care parcela se învecinează pe ambele limite laterale cu clădiri retrase față de limita proprietății având fațade cu ferestre, clădirea se va realiza în regim izolat;

- **retrageri minime față de limitele posterioare** = retragerea față de limita posterioară a parcelei va fi egală cu jumătate din înălțimea la cornișă, măsurată în punctul cel mai înalt față de teren, dar nu mai puțin de 5,0 metri;

**Prevederi P.U.D. propuse:**

- **retrageri minime față de limitele laterale** = pe limita dreaptă a terenului (parțial pe amplasamentul inițial), cu extindere către limita posterioară, retrasă cu 2,0m față de limita stângă (retragere existentă), cu respectarea Codului Civil și avizelor prezentate. Construcția existentă se va consolida, extinde și supraetaja pe conturul nou creat până la P+1E.

- **retrageri minime față de limitele posterioare** = retras cu min. 10,0m față de limita posterioară conform planului anexat, cu respectarea Codului Civil. Calcanul creat pe limita dreaptă (în urma supraetajării) va fi tratat decorativ, lăsând posibilitatea cuplării cu o viitoare construcție pe această limită, după caz.

- **circulații și accese:** accesul auto se va realiza din strada Saltului, conform planului anexat;

- **echipare tehnico-edilitară:** toate clădirile noi vor fi racordate la rețelele tehnico edilitare;

- **P.O.T.=45%, CUT=0,9; Rh.= P+1E; H. în planul fațadei =7,0m;**

În urma ședinței Comisiei tehnice de amenajare a teritoriului și urbanism din data de 12.11.2020 se avizează favorabil Planul Urbanistic de Detaliu, cu următoarele condiții: construcția se va încadra în edificabilul maxim aprobat prin PUD.

Prezentul aviz este valabil numai împreună cu planșa de reglementări urbanistice anexată și vizată spre neschimbare. Elaboratorul și beneficiarul P.U.D. răspund pentru exactitatea datelor și veridicitatea înscrisurilor cuprinse în P.U.D. care face obiectul prezentului aviz, în conformitate cu art. 63 alin. (2) lit. g) din Legea nr. 350/2001 privind amenajarea teritoriului și urbanismul, cu modificările și completările ulterioare.

Prezentul aviz este un aviz tehnic și poate fi folosit numai în scopul aprobării P.U.D. cu respectarea avizelor prezentate la dosar, precum și a Codului Civil. Documentația tehnică pentru autorizarea executării lucrărilor de construire (DTAC) se poate întocmi numai după aprobarea P.U.D. și cu obligativitatea respectării întocmai a prevederilor acestuia. Prezentul aviz este valabil de la data emiterii sale pe toată durata de valabilitate a certificatului de urbanism nr. 1297/121"S" din 17.08.2020, emis de Primăria Sectorului 2 și se taxează cu 14,0 lei conform chitanță seria TF nr. 12655/19.11.2020.

Arhitect șef,  
arh. urb. Alina Alisa BRATU

Director executiv,  
ing. Irina Elena SEVCIUC

Șef Serviciu,  
ing. Nicoleta MACOVEI

Comisia Tehnică de Amenajarea Teritoriului și Urbanism a Sectorului 2: prof. dr. arh. Florin MACHEDON, prof. dr. arh. Angelica STAN, prof. dr. arh. Mihai COCHECI, prof. dr. arh. Mireea Silviu CHIRA, conf. dr. arh. Georgeta MITRACHE, conf. dr. arh. Catalin SARBU, lect. dr. arh. Sebastian Nicolae GUȚĂ.

Întocmit: ing. Alexandra Iazăr / Aex.  
Ediția 2 / Revizia 0

Cod SADU - AVA

## PRECIZĂRI

1) Numele și prenumele solicitantului.

- persoană fizică; sau

- reprezentant al firmei (persoană juridică), cu precizarea denumirii acesteia, precum și a calității solicitantului în cadrul firmei.

2) Adresa solicitantului:

- pentru persoană fizică se completează cu date privind domiciliul acesteia;

- pentru persoană juridică se completează cu date privind sediul social al firmei.

3) Denumirea investiției/operațiunii propuse.

4) Date de identificare a imobilului - teren și/sau construcții - conform certificatului de urbanism emis în care este solicitată obținerea avizului de oportunitate.

5) Se precizează condițiile pentru:

- completarea P.U.D., în cazul avizului cu condiții; sau

- refacerea P.U.D., în cazul avizului nefavorabil, pentru revizuirea ulterioară a P.U.D.

\*) Se completează, după caz:

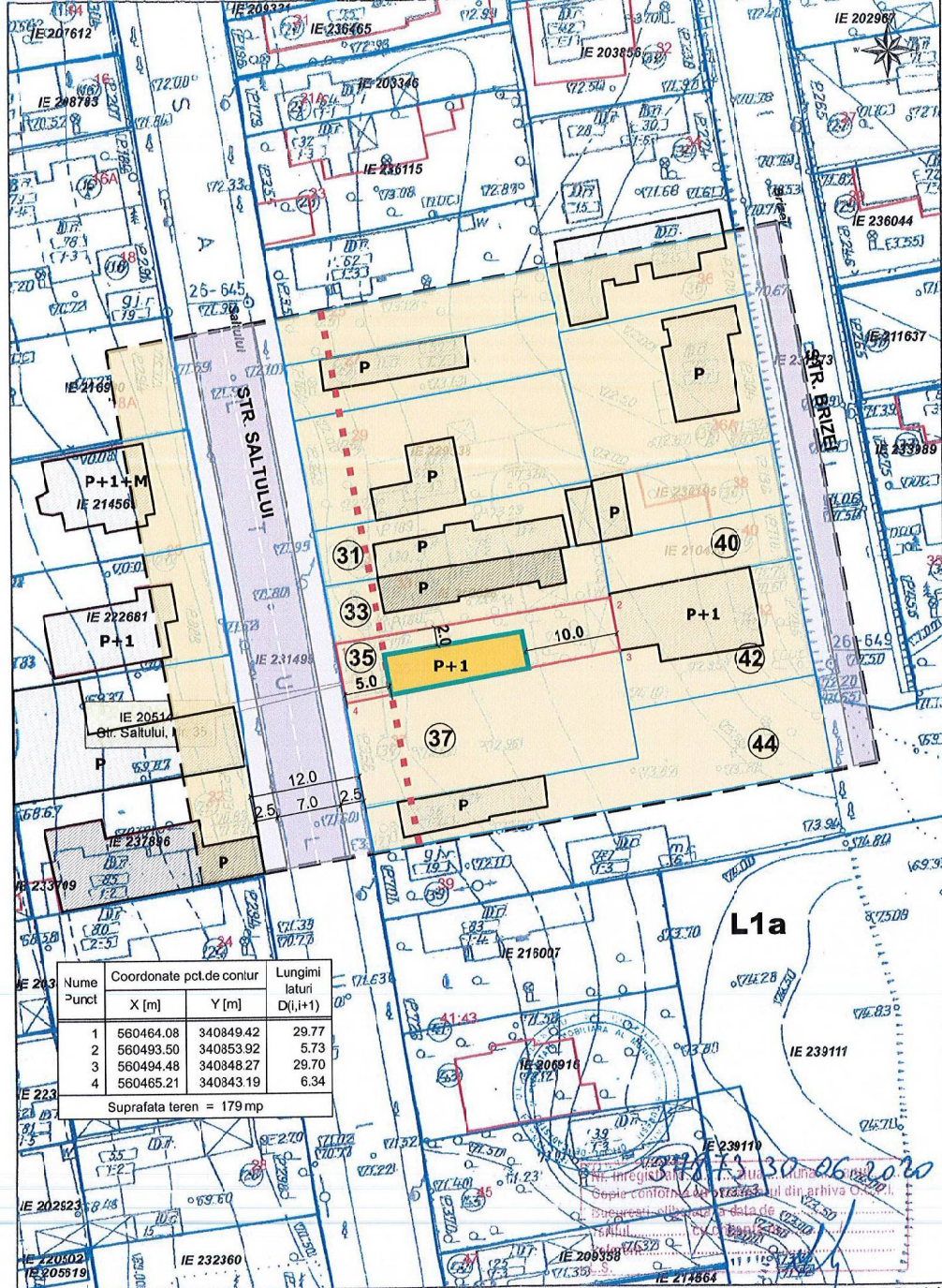
- Primăria Municipiului . . . . .;

- Primăria Orașului . . . . .;

- Primăria Comunei . . . . .

\*\*) Se va semna de arhitectul-șef sau, "pentru arhitectul-șef", de către persoana cu responsabilitate în domeniul amenajării teritoriului și urbanismului, specificându-se funcția și titlul profesional, după caz.

\*\*\*) Referitor la aliniatul -Prevederile PUG-RLU aprobate anterior, pentru Certificatele emise în baza PUZ S2 -respectiv HCL S2 117 aflate în perioada de valabilitate sau de prelungire a acesteia, se vor descrie prevederile PUZ S2-RLU.



# PUD

PLAN URBANISTIC DE DETALIU  
Bucuresti, Str Saltului nr 35, sector 2

VIZAT  
spre neschimbare  
SECRETAR

## REGLEMENTARI URBANISTICE

ZONIFICARE FUNCTIONALA  
CATEGORIA DE COMUNICATII  
RESTRICTII TEHNICE

### LEGENDA

#### LIMITE

- Zona studiata
- Limita PUD
- Limita de proprietate
- Aliniere propusa la strada

#### ZONE FUNCTIONALE

- Zona locuinte - L1a
- Circulatie carosabila
- Constructii existente
- Circulatie pietonala

#### REGLEMENTARI

- LOCUINTA INDIVIDUALA
- Perimetrul maxim construii al constructiei

**POT max = 45%**  
**CUT max = 0.9**  
**Rh max = P+1E**  
**H max = +7,0m**  
**Spatii verzi min. 30%**

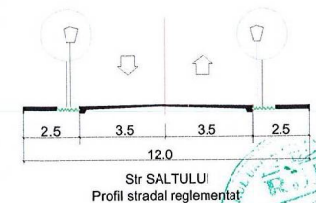
- Acces pietonal
- Acces auto

Parcarea autovehiculelor se va asigura strict in incinta proprietatii, cu respectarea HCGMB nr 66/2006

Nume punct	Coordonate pct.de contur		Lungimi laturi D(i,i+1)
	X [m]	Y [m]	
1	560464.08	340849.42	29.77
2	560493.50	340853.92	5.73
3	560494.48	340348.27	29.70
4	560465.21	340343.19	6.34

Suprafata teren = 179 mp

BILANT TERITORIAL	
Suprafata teren	179,0 mp
Suprafata construita	80,00 mp
Suprafata construita desfasurata	160,00 mp
Suprafata spatii verzi	54,0mp (30%)
POT	45%
CUT	0,9
Regim de inaltime	P+1E



PROIECTAT	
arch:	Proiect nr. 155_U/sept 2020
BENEFICIAR:	FAZA: PUD
PROIECT: PLAN URBANISTIC DE DETALIU Str. SALTULUI nr 35, sect.2 Bucuresti	Sc: 1:500 Cata: sept 2020
TITUL PLANSEI: REGLEMENTARI URBANISTICE	Plansa nr. U_05

Documentații cadastrale avizate  
 Construcții introduse în sistemul integrat de cadastru și carte funciară

OCPI București, Bc Expoziției, nr.1A, sector 1, România  
Data: 02.07.2020  
Intocmit:



ROMÂNIA  
Municipiul București  
Primăria Sector 2



www.ps2.ro - Strada Christigiilor nr. 11-13, Tel: +(4021) 209.60.00 Fax: +(4021) 209.62.82

DIRECȚIA URBANISM CADASTRU ȘI GESTIONARE TERITORIU - S.A.D.U.  
Nr. 167540 / 09.12.2020  
Revizuit 3727/11.01.2021

VIZAT  
spre neschimbare  
SECRETAR

**RAPORT DE INFORMARE ȘI CONSULTARE A PUBLICULUI  
PRIVIND APROBAREA PLANULUI URBANISTIC DE DETALIU  
STRADA SALTULUI NR. 35, SECTOR 2 – BUCUREȘTI**

Conform art. 166 alin(2), lit”j” din O.U.G. 57/2019 privind Codul Administrativ, publicată în Monitorul Oficial al României nr. 555/05.07.2019, Consiliul Local al Sectorului 2 aprobă documentații de urbanism în condițiile legii.

Având în vedere noile modificări legislative prevăzute prin Ordinul nr. 2701 din 30 decembrie 2010 emis de Ministrul Dezvoltării Regionale și Turismului pentru aprobarea Metodologiei de informare și consultare a publicului cu privire la elaborarea sau revizuirea planurilor de amenajare a teritoriului și de urbanism, publicat în Monitorul Oficial nr. 47 din 19 ianuarie 2011 și prin Legea nr. 350/2001 privind amenajarea teritoriului și urbanismul, au fost adoptate:

- Hotărârea nr. 3 din 13.01.2014 a Consiliului Local Sector 2 privind reactualizarea Regulamentului Local de implicare a publicului în elaborarea sau revizuirea planurilor de urbanism și amenajare a teritoriului a Sectorului 2 al Municipiului București, astfel cum a fost modificată prin Hotărârea Consiliului Local Sector 2 nr. 363/22.11.2018;

- Hotărârea Consiliului Local Sector 2 nr. 248/27.08.2020 privind aprobarea” Regulamentului de organizare și funcționare al Comisiei Tehnice de Amenajare a Teritoriului și de Urbanism a Sectorului 2” și a componenței nominale a Comisiei Tehnice de Amenajare a Teritoriului și de Urbanism a Sectorului 2;

Astfel, pentru P.U.D. – Strada Saltului nr. 35, Sector 2, București avizat sub nr. 51 CA 4/8 din 12.11.2020, privind extindere, consolidare, recompartimentare și supraetajare imobil parter existent rezultând locuință P+1E a fost postată pe site-ul Primăriei Sectorului 2 – [www.ps2.ro](http://www.ps2.ro), putând fi consultată la Secțiunea Informații Publice - fereastra Documentații Urbanism – Documentații supuse avizării și aprobării.

Menționăm faptul că în vederea aprobării P.U.D. pentru imobilul din – Strada Saltului nr. 35, Sector 2, București avizat sub nr. 51 CA 4/8 din 12.11.2020, privind extindere, consolidare, recompartimentare și supraetajare imobil parter existent rezultând locuință P+1E, s-au notificat vecinii de pe toate laturile parcelei ce a generat PUD. De asemenea, a fost afișat panoul privind intenția de elaborarea a Planului Urbanistic de Detaliu.

În conformitate cu art. 43 și 44 din Ordinul nr. 2701 din 30 decembrie 2010 emis de Ministrul Dezvoltării Regionale și Turismului pentru aprobarea Metodologiei de informare și consultare a publicului cu privire la elaborarea sau revizuirea planurilor de amenajare a teritoriului și de urbanism, în vederea aprobării PUD, se va asigura introducerea în documentația supusă aprobării consiliului local a raportului informării și consultării publicului, respectiv informațiile cuprinse în P.U.D. ce reprezintă informații de interes public, vor fi furnizate și puse la dispoziție în urma solicitărilor, conform Legii nr. 544/2001, cu modificările și completările ulterioare.

Director executiv,  
Ing. Irina Elena ȘEVCIUC

Arhitect - șef,  
Arh. urb. Alina Anisa BRATU

ARHITECT  
ȘEF

Șef Serviciu,  
ing. Nicoleta MACOVEI

Întocmit: ing. Alexandra Lazăr

Cod SADU – AI