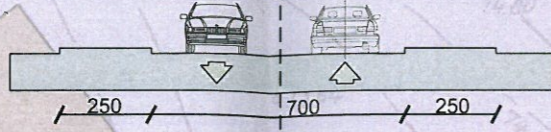



PLAN URBANISTIC DE DETALIU - STR. RASCOALA 1907, SECTOR 2, BUCURESTI

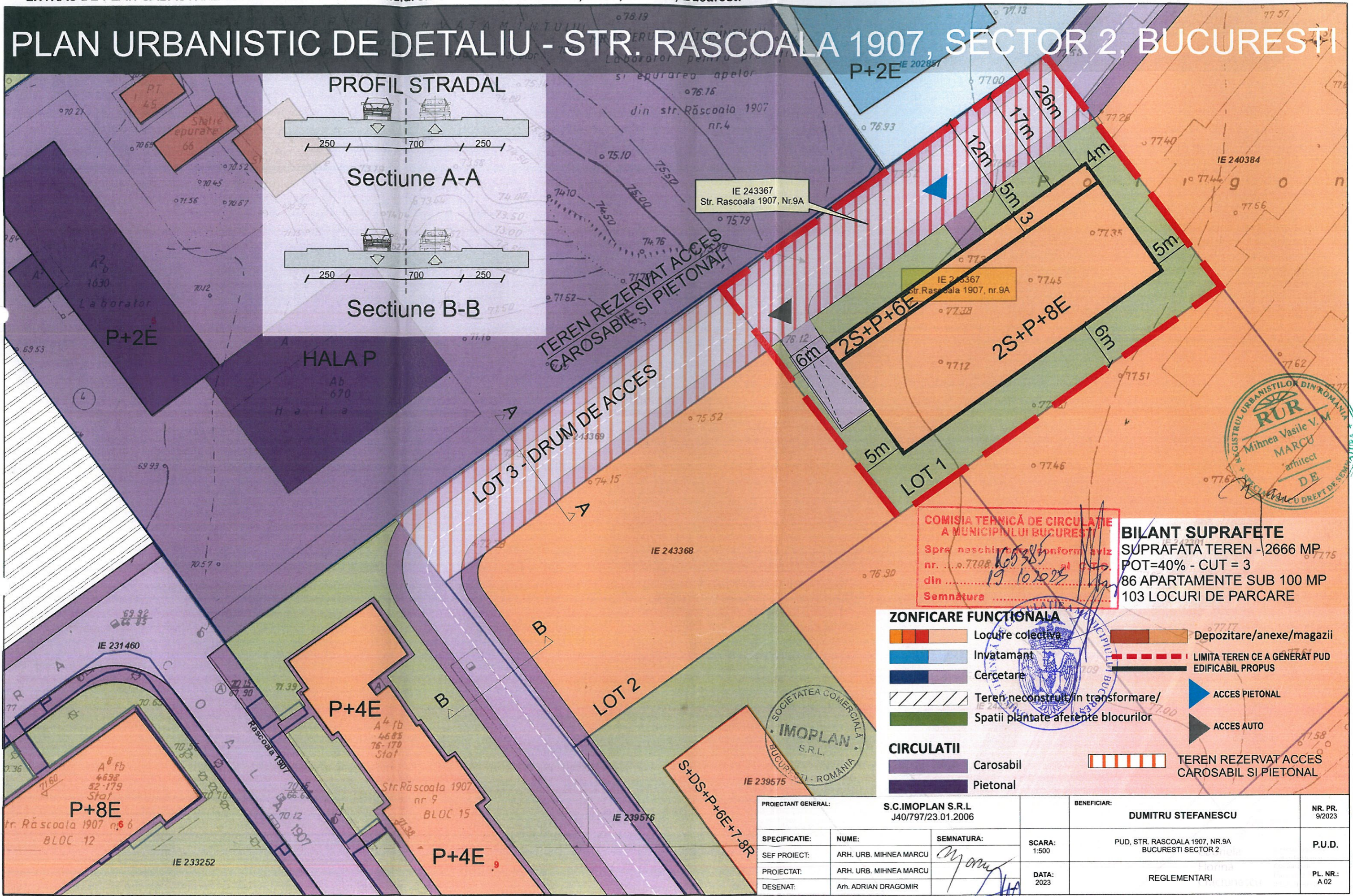
PROFIL STRADAL



Sectione A-A



Sectione B-B



COMISIA TEHNICĂ DE CIRCULAȚIE A MUNICIPIULUI BUCUREȘTI
 Spre neșchiință conform aviz nr. ... din ...
 Semnatura

BILANT SUPRAFETE
 SUPRAFAȚĂ TEREN - 2666 MP
 POT=40% - CUT = 3
 86 APARTAMENTE SUB 100 MP
 103 LOCURI DE PARCARE

ZONIFICARE FUNCIONALA

- Locuire colectiva
- Invatamant
- Cercetare
- Teren neconstruit/in transformare/Spatii plantate aferente blocurilor
- Depozitare/anexe/magazii
- LIMITA TEREN CE A GENERAT PUD EDIFICABIL PROPOS
- ACCES PIETONAL
- ACCES AUTO
- TEREN REZERVAT ACCES CAROSABIL SI PIETONAL

CIRCULATII

- Carosabil
- Pietonal



PROIECTANT GENERAL:		S.C.IMOPLAN S.R.L J40/797/23.01.2006		BENEFICIAR:		DUMITRU STEFANESCU		NR. PR. 9/2023	
SPECIFICATIE:	NUME:	SEMNATURA:	SCARA:	PUD, STR. RASCOALA 1907, NR.9A BUCURESTI SECTOR 2		P.U.D.			
SEF PROIECT:	ARH. URB. MIHNEA MARCU		1:500	REGLEMENTARI		PL. NR.: A 02			
PROIECTAT:	ARH. URB. MIHNEA MARCU		DATA: 2023						
DESENAT:	Arh. ADRIAN DRAGOMIR								

Documentatiile cadastrale avizate
 Constructii inregistrate in sistemul integrat de cadastru si carte funciara